



Карельская региональная природоохранная общественная
организация «СПОК»

185035, Россия, Республика Карелия, г. Петрозаводск,
ул. Горького, 21В, тел./факс: +7 (8142) 769115,
e-mail: spok_office@onego.ru, <http://spok-karelia.ru>

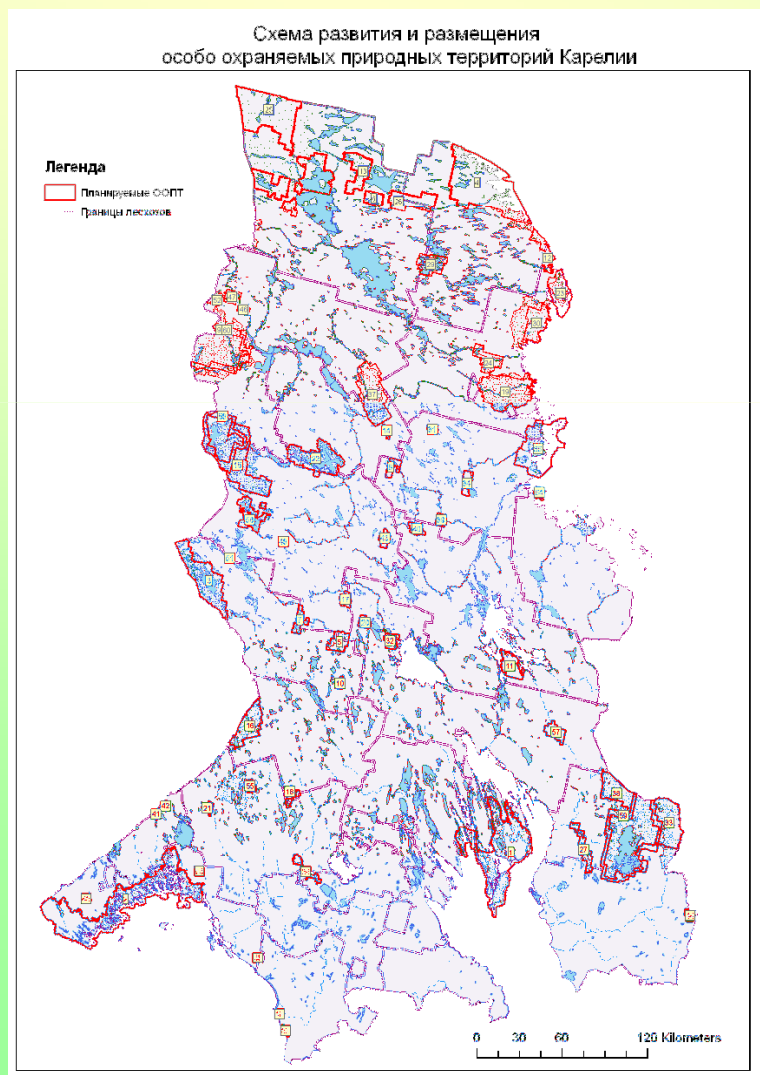
Проблема охраняемых территорий в изменяемой

«Схеме территориального планирования Республики Карелия»

Марковский А.В., Лычагина А.В.

04 октября 2011г., Петрозаводск

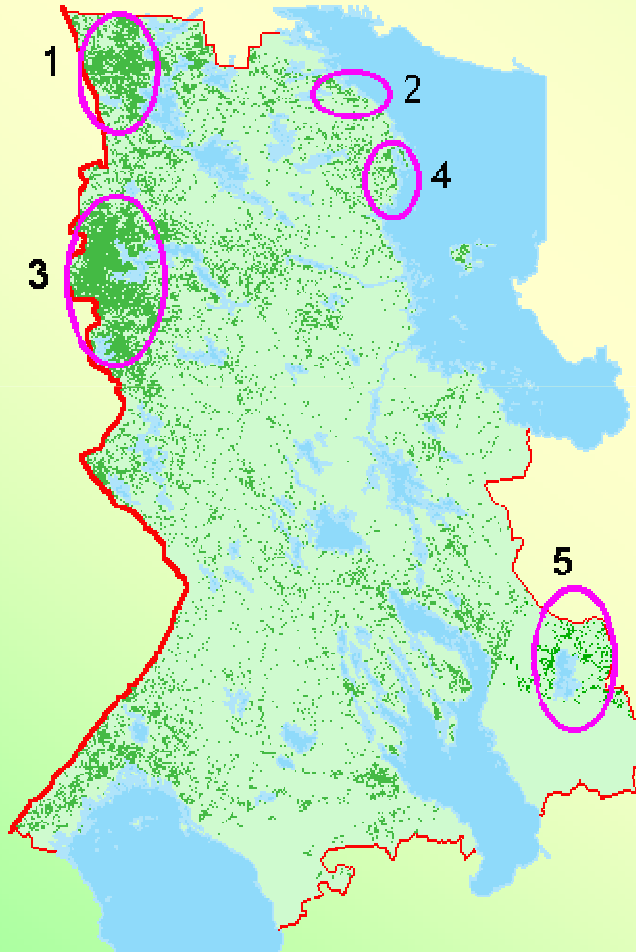
**06 июля 2007г. в республике принята
«Схема территориального планирования Республики Карелия»,
в рамках реализации положений
Градостроительного кодекса.**



В соответствии со
«Схемой...»
предполагалось до 2025 г. :

- Создать 60 особо охраняемых природных территорий (ООПТ) общей площадью 1838,5 тыс. га

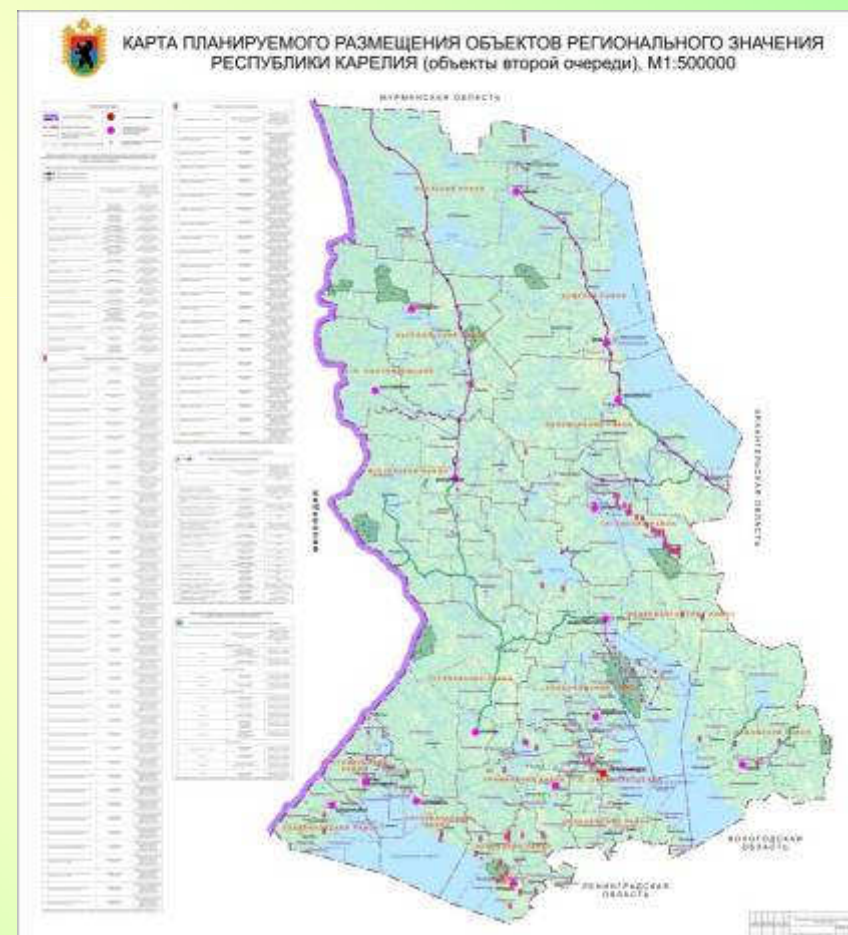
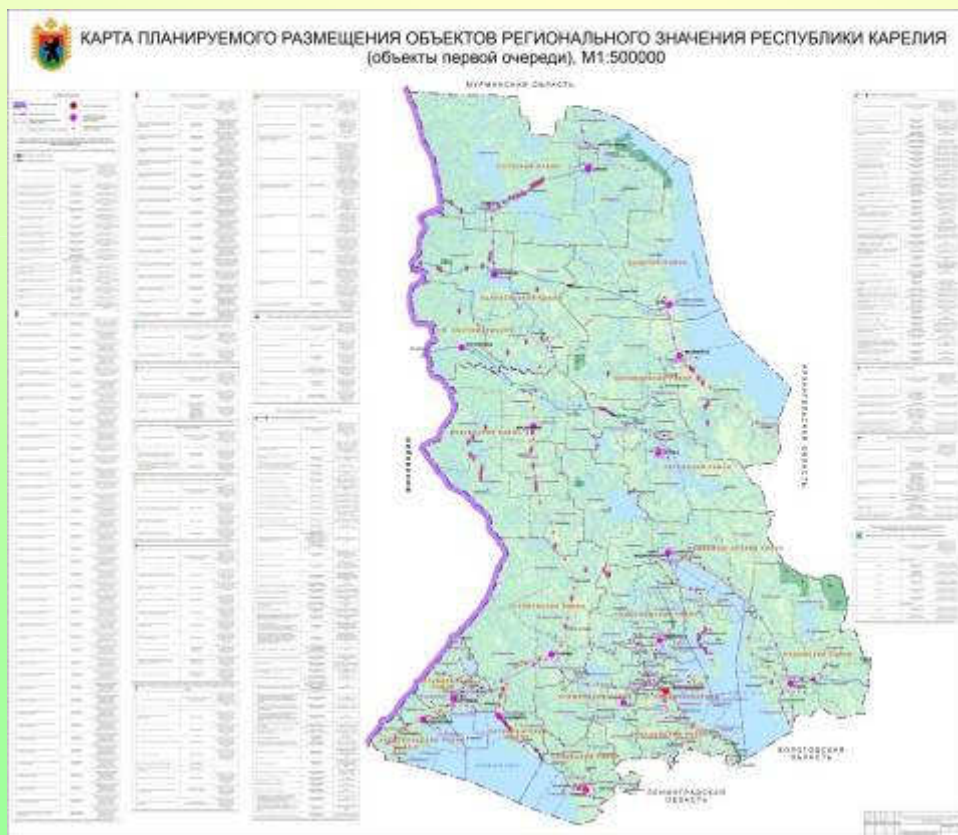
Территории с последними крупными фрагментами коренных лесов (Институт Леса КарНЦ РАН) и территории малонарушенных лесов (Группа природоохранных НКО)



В рамках реализации «Схемы...» по состоянию на октябрь 2011:

- Созданы 3 ООПТ площадью 41,1 тыс. га (ландшафтные заказники «Войница» и «Сыроватка», памятник природы «Воттоваара»)

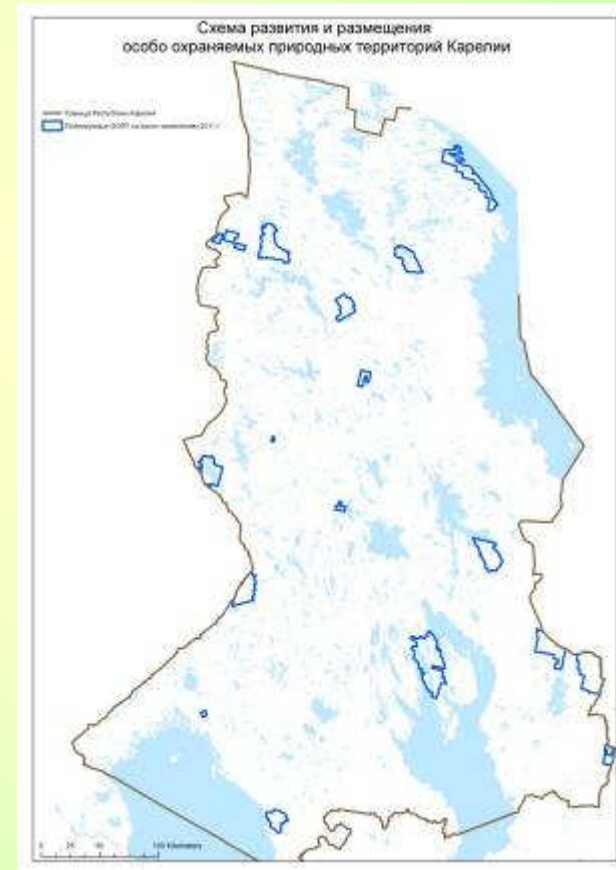
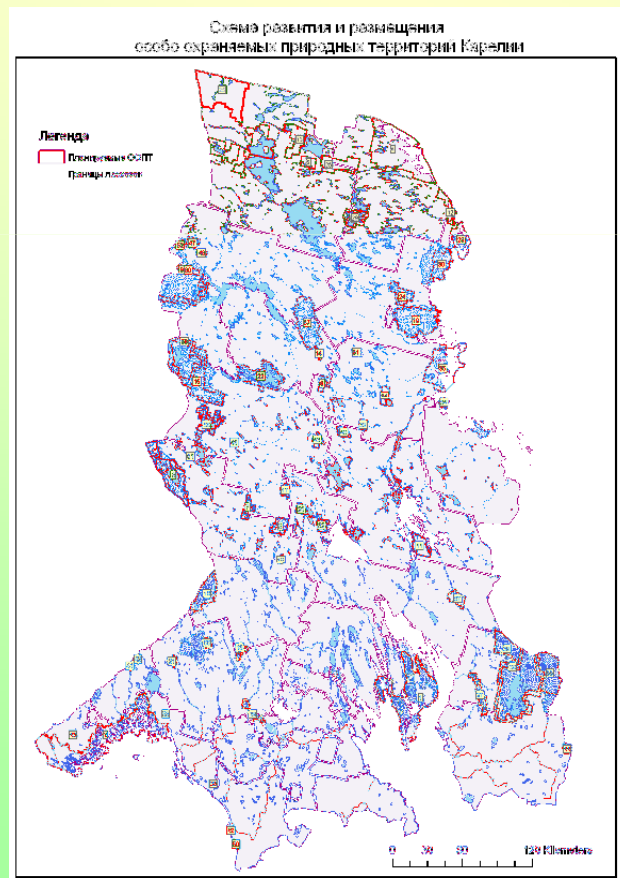
В настоящее время в «Схему территориального планирования РК» предлагаются изменения:



	«Схема...» 2007 г.	Предложенные изменения 2011 г.
Количество планируемых ООПТ	60	20
Общая площадь планируемых ООПТ	1838,5 тыс. га (10,2 % от площади Карелии)	511,7 тыс. га (2,8% от площади Карелии)
Сроки создания	До 2025 г.	До 2030 г.

Это означает, что:

- Площадь планируемых ООПТ сокращается более чем на 2/3 – это больше 1 млн га ценных природных территорий
- Из списка планируемых ООПТ исключены крупные массивы уникальных малонарушенных лесов



Основные крупные лесозаготовительные компании Карелии, в той или иной форме, имеют выраженную позицию по сохранению малонарушенных лесов, среди них:

- Сегежский ЦБК
- Кареллеспром
- Пяозерский ЛПХ
- Ладэнсо
- Запкареллес
- Лендерский ЛПХ
- Ледмозерский ЛПХ
- Сведвуд-Карелия
- и др.

**Соглашение о
сохранении
малонарушенных лесов
Пудожского района
между «СПОК» и ОАО
«ЛХК Кареллеспром»**

Протокол
рабочей встречи представителей ОАО ЛХК «Кареллеспром»
и карельской региональной общественной организации «СПОК»

г. Петрозаводск

28.12.2005г.

Присутствовали: Бобко Н.С. – Генеральный директор ОАО ЛХК «Кареллеспром»
Гриневич Ю.Г. – начальник производственного отдела
Путешов С.Ю. – гл. специалист производственного отдела
Марковский А.В. – руководитель РОО «СПОК»
Ильина О.В. – специалист РОО «СПОК»

Повестка дня: Определение путей рационального хозяйственного использования и сохранения малонарушенных лесов Янгозерского лесничества, Тамбичозерского лесничества Пяльмского лесхоза и Канзанаволокского лесничества, Волдозерского лесничества Пудожского лесхоза, находящихся в арендной базе ОАО «ЛХК «Кареллеспром».

После обмена мнениями стороны заявляют следующее:

1. ОАО ЛХК «Кареллеспром» и РОО «СПОК» неоспаривают природную ценность малонарушенных лесов Пудожского района и, в то же время, необходимость организации лесозаготовительной деятельности на арендованных территориях согласно существующему законодательству.
2. ОАО ЛХК «Кареллеспром» до 1 января 2007 года не проводит лесозаготовительной деятельности, строительства дорог и иных мероприятий, способных повлиять на естественное развитие лесных экосистем в малонарушенных лесах Пяльмского лесхоза Янгозерского лесничества (квартала 1-38, 47-50, 60, 61, 69,70) и Пудожского лесхоза Канзанаволокского лесничества (квартала 7-16, 22-31, 34-42, 49-58, 68-76, 88-93, 109-113, 123-127).
3. РОО «СПОК» не возражает против проведения ОАО ЛХК «Кареллеспром» лесозаготовительной деятельности в соответствии с существующим законодательством на остальной территории Янгозерского лесничества Тамбичозерского лесничества Пяльмского лесхоза и Канзанаволокского лесничества Волдозерского лесничества Пудожского лесхоза.
4. ОАО ЛХК «Кареллеспром» не будет препятствовать РОО «СПОК» по организации ландшафтного заказника на территории Канзанаволокского лесничества Пудожского лесхоза (квартала 7-16, 22-31, 34-42, 49-58, 68-76, 88-93, 109-113, 123-127).
5. РОО «СПОК» продолжит исследования в Янгозерском лесничестве Пяльмского лесхоза по вопросам сохранения и рационального использования малонарушенных лесов в течении 2006 года.
6. По результатам исследований в Янгозерском лесничестве Пяльмского лесхоза РОО «СПОК» организует и проводит совещание всех заинтересованных сторон для выработки решения по существующему вопросу.
7. На период до 1 января 2007 года в целях упрочения взаимопонимания и координации дальнейших действий стороны обязуются согласовывать свои выступления и публикации в СМИ, Интернете по проблеме малонарушенных лесов Пудожского района в рамках достигнутых договоренностей данного договора.

Генеральный директор
ОАО ЛХК «Кареллеспром»

Н.С. Бобко

Руководитель РОО «СПОК»

А.В. Марковский

Экологическая политика Сегежского ЦБК включает в себя сохранение малонарушенных лесов

Утверждаю



Заявление об экологической политике Сегежского ЦБК в области лесопользования

Экологическая политика Сегежского ЦБК в области обеспечения древесным сырьем направлена на соблюдение экологических и лесоводственных требований российского законодательства, обеспечение минимального уровня благоприятного воздействия на природные ценности лесов и сохранение возможности побочного и традиционного лесопользования при заготовке всех видов древесного сырья, используемого предприятием. Экологическая политика включает в себя следующее.

Сохранение малонарушенных лесных территорий и известных участков старовозрастных лесов

Сегежский ЦБК не заготавливает сырье собственными подразделениями и не приобретает у иных поставщиков древесину, заготовленную в пределах:

- малонарушенных лесных территорий - в соответствии с материалами инвентаризации и картами малонарушенных лесных территорий Европейского Севера России по состоянию на 2004 г.;
- известных участков старовозрастных лесов - в соответствии с материалами инвентаризации таких лесов по Республике Карелия и Мурманской области, проведенной Лесным клубом российских неправительственных природоохранных организаций в 1997-2005 гг.

Сегежский ЦБК может использовать древесину, заготовленную в пределах вышеуказанных территорий и участков леса, после того, как будет найдено общественно приемлемое согласие по природоохранному зонированию конкретной территории, и заготовленную с учетом этого зонирования. Общественно приемлемое согласие включает в себя поддержку принятого природоохранного зонирования крупнейшими региональными и российскими неправительственными природоохранными организациями, вовлеченными в процесс инвентаризации малонарушенных лесных территорий и старовозрастных лесов.

Обеспечение минимально возможного уровня негативного воздействия на лесные экосистемы при проведении лесозаготовительной деятельности

Сегежский ЦБК при ведении лесозаготовительной деятельности использует лучшее из доступных для предприятия и доступных по действующему российскому законодательству технологий и способы рубок, включая:

- преимущественное использование на всех собственных лесозаготовительных предприятиях техники, обеспечивающей наименьшее воздействие на грунт;
- преимущественное использование на всех собственных лесозаготовительных предприятиях технологий лесозаготовки, обеспечивающих оптимальное лесовозобновление с максимальным использованием естественной производительности лесов;
- сохранение при проведении сплошных рубок элементов исходного древостоя, обеспечивающих снижение степени преобразования лесной среды и условия для сохранения биологического разнообразия (включая единичные деревья, группы и кусты деревьев);
- проведение преимущественно постепенных и выборочных рубок в типах леса, естественная динамика которых не связана с регулярными крупномасштабными нарушениями, такими как пожары.

Социальная ответственность

Сегежский ЦБК поддерживает такие способы поставок сырья и ведения лесного хозяйства, которые дают возможность развития традиционным лесным промыслам и побочному использованию лесом, и сохраняет территории, являющиеся природным, культурным или историческим наследием.

Информационная открытость

Сегежский ЦБК активно участвует в общении по экологическим вопросам с заинтересованными сторонами на международном, национальном и региональном уровне, развивает систему контроля за происхождением древесины и поддерживает развитие лесной сертификации, как инструмента для подтверждения устойчивости всех источников древесного сырья.

Органы исполнительной власти Карелии также признают ценность малонарушенных лесов и необходимость их сохранения

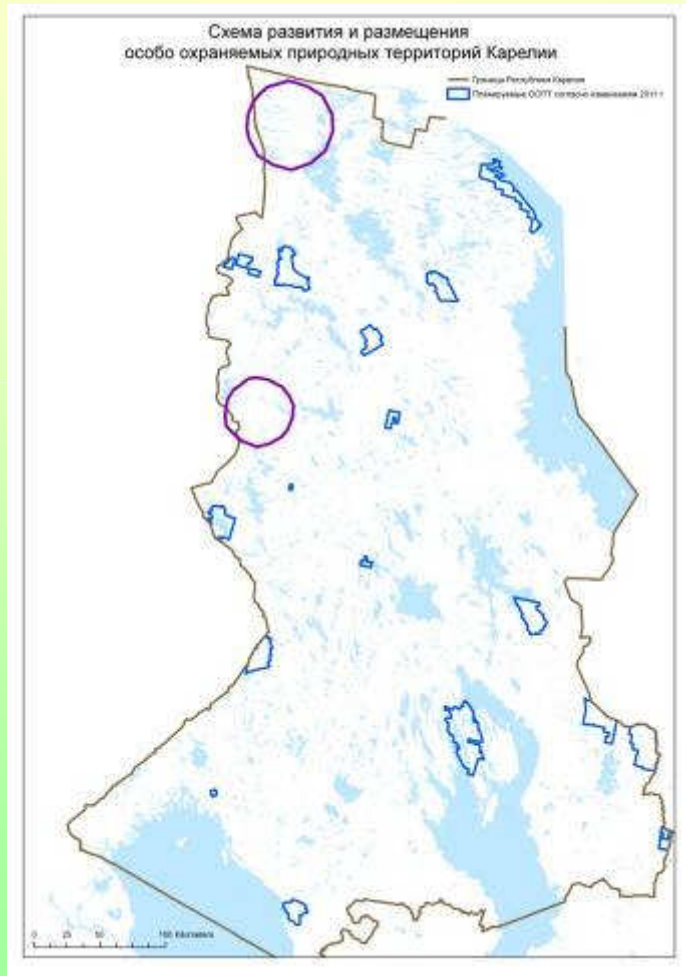


- «Госкомитет считает, что социальные, духовные и экологические достоинства малонарушенных лесов многократно превышают стоимость древесины, заготавливаемой в этих лесах» (Госкомлес РК, 18.09.07)
- «Неопределенность с выделением малонарушенных лесов оказывает серьезное влияние на процесс лесной сертификации ... и работу предприятий лесопромышленного комплекса... Территории малонарушенных лесов необходимо отразить в соответствующих документах, регламентированных действующим лесным законодательством... Обоснованные предложения ... по выделению малонарушенных лесов в особо защитные участки могут быть учтены разработчиками лесного плана и лесохозяйственных регламентов» (Минпром РК, 24.09.07)

В результате международного проекта по анализу репрезентативности сети ООПТ («GAP-анализ», закончен в марте 2011г) на Северо-Западе России было выделено 6 ценных природных территорий, имеющих международное значение:

- **«Лапландский лес»** (заказник уже создан, Мурманская обл.)
- **«Пяозерский лес»** (планируемый ЛЗ «Пяозерский», Карелия)
- **«Муезерский лес»** (планируемый ЛЗ «Спокойный», Карелия)
- **Водосборный бассейн реки Илекса** (часть планируемых ЛЗ «Янгозеро» и «Чукозеро», Карелия)
- **Онежское Поморье** (планируемый нацпарк «Онежское Поморье», Архангельская обл.)
- **Междуречье р.Северной Двины и р.Пинеги** (планируемый «Верхнеюловский заказник», Архангельская обл.)

Новые предложения изменений в Схему
территориального планирования **не учитывают**
данные международного научного проекта «GAP-
анализа»

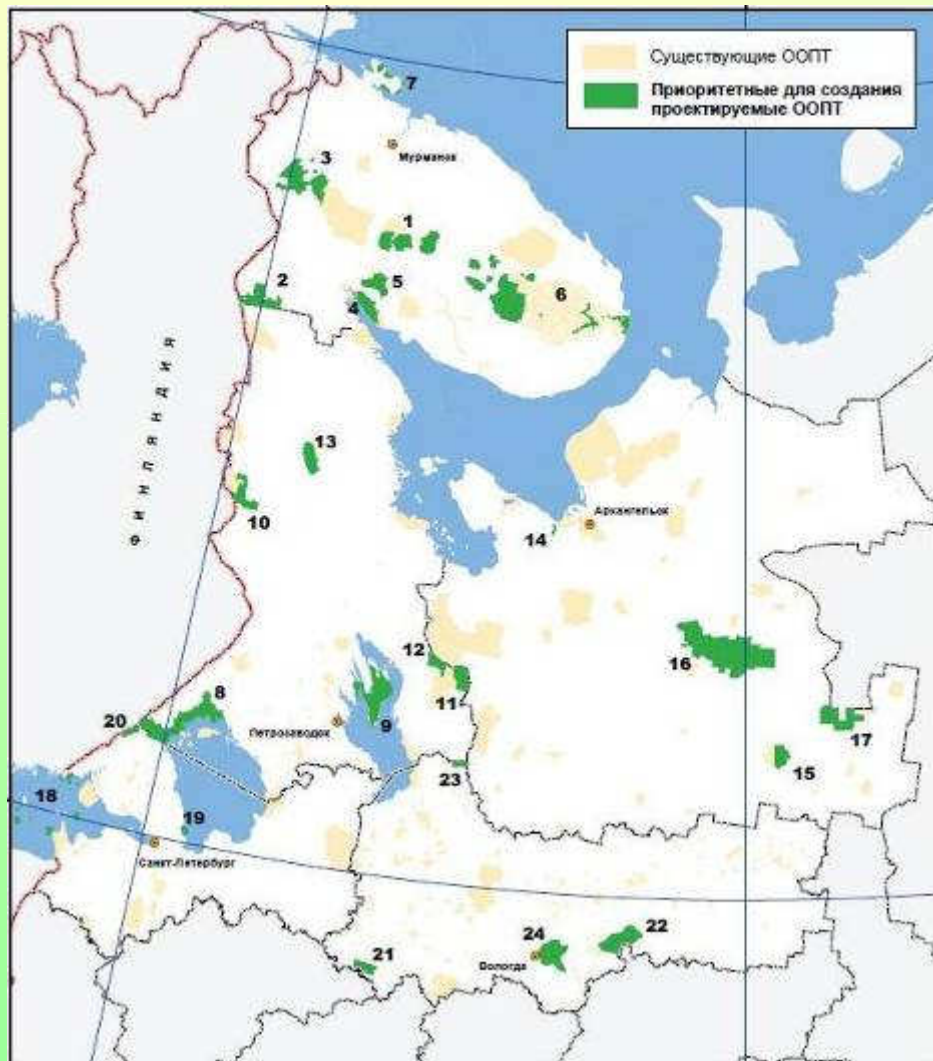


Среди 20 предложенных ООПТ
отсутствуют ценные природные
территории, имеющие
международное значение:

- «Пяозерский лес» (планируемый ЛЗ
«Пяозерский»)
- «Муезерский лес» (планируемый ЛЗ
«Спокойный»)

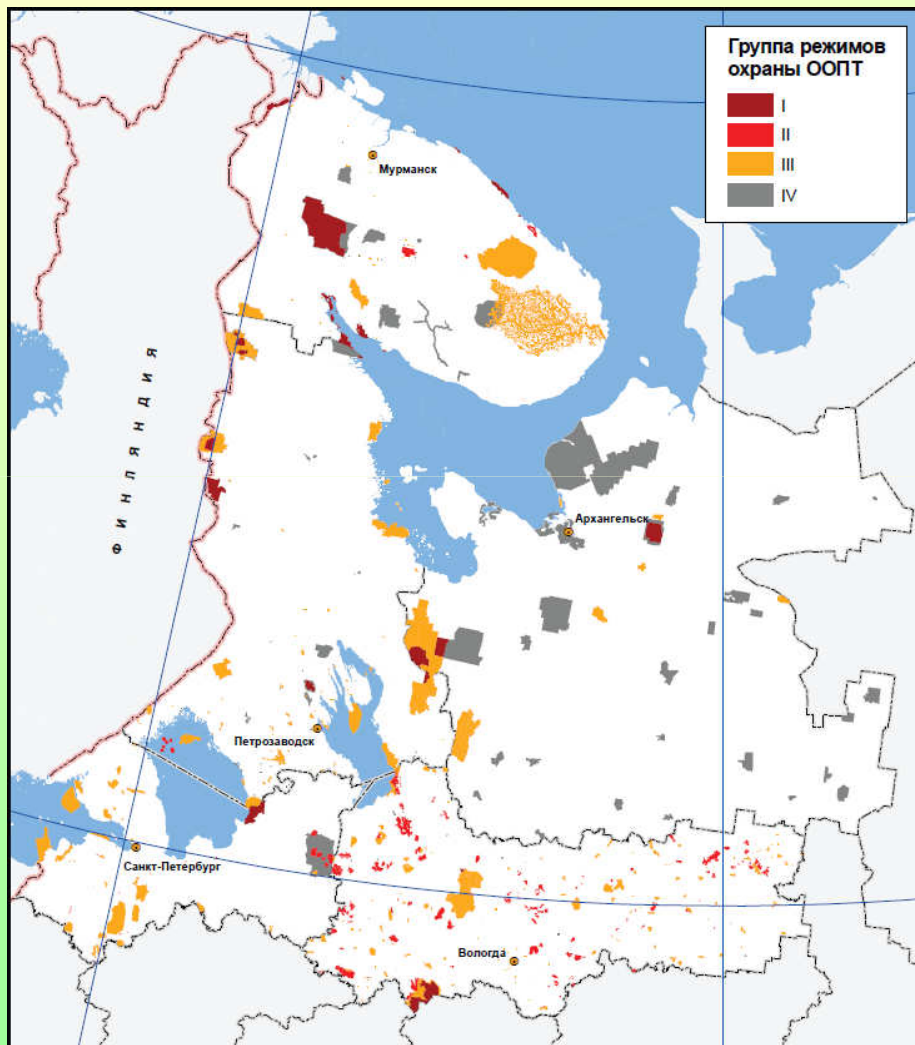
Ценные природные территории Республики Карелия, меры для сохранения которых рекомендуется принять в 2011-2013 годах

(материалы международного научного проекта «GAP-анализа»)



- национальный парк «Ладожские шхеры»
- природный парк «Заонежский»
- заказник «Спокойный»
- заказник «Чукозеро»
- заказник «Янгозеро»
- заказник «Юпяужсуо»

Режимы охраны существующих ООПТ Карелии **крайне слабы** (9 – федеральные и 136 региональные ООПТ)



Режимы охраны большинства ООПТ в Карелии предусматривают запрет **только на один или два вида** деятельности (категория III) среди таких, как:

- рубки леса
- геологоразведочные работы и добыча полезных ископаемых
- строительство.

Или же **не предусматривают** (категория IV) запрета ни на один из этих видов деятельности

Новые изменения «Схемы территориального планирования»:

- подрывают планы республиканского руководства по приоритетному развитию в регионе туризма и устойчивого лесопользования
- не основаны на сравнительном экономическом обосновании отведения лесов под рубки и под рекреацию и туризм
- не учитывают данных международного проекта «Сохранение ценных природных территорий Северо-Запада России» (GAP-анализ)
- противоречат международным обязательствам России по сохранению природы – РФ ратифицировала Конвенцию по сохранению биологического разнообразия (Нагоя, 2010), согласно которой до 2020 г. площадь охраняемых территорий должна составить 17% суши

Предложение РОО СПОК по сложившейся ситуации:

- **Просим отменить предполагаемые изменения в «Схему территориального планирования РК», в части планируемых ООПТ РК**