

**Межрегиональная общественная организация
«Северная природоохранная коалиция»
(МРОО «СПОК»)**

УТВЕРЖДАЮ

Председатель Правления
МРОО «СПОК»



 _____ А. В. Марковский


_____ сентября 2013 г.

**Отчет по договору
№ 17-д от 29.03.2013 года**

**РАБОТЫ ПО ОБСЛЕДОВАНИЮ ТЕРРИТОРИИ ЛАНДШАФТНОГО
ПАМЯТНИКА ПРИРОДЫ РЕГИОНАЛЬНОГО ЗНАЧЕНИЯ «КЛИМ-ГОРА»**

Руководитель:
Председатель Правления
МРОО «СПОК»



 _____ А. В. Марковский

_____ сентября 2013 г.

Петрозаводск 2013

**Межрегиональная общественная организация
«Северная природоохранная коалиция»
(МРОО «СПОК»)**

УТВЕРЖДАЮ

Председатель Правления
МРОО «СПОК»

_____ А. В. Марковский

мп

« ____ » сентября 2013 г.

**Отчет по договору
№ 17-д от 29.03.2013 года**

**РАБОТЫ ПО ОБСЛЕДОВАНИЮ ТЕРРИТОРИИ ЛАНДШАФТНОГО
ПАМЯТНИКА ПРИРОДЫ РЕГИОНАЛЬНОГО ЗНАЧЕНИЯ «КЛИМ-ГОРА»**

Руководитель:
Председатель Правления
МРОО «СПОК»

_____ А. В. Марковский

мп

« ____ » сентября 2013 г.

Петрозаводск 2013

СПИСОК ИСПОЛНИТЕЛЕЙ

Руководитель:

Председатель Правления
МРОО «СПОК»

А. В. Марковский

Введение, основная часть,
заключение, приложения

Исполнители:

Руководитель Лесного отдела
МРОО «СПОК»

А. В. Лычагина

Основная часть, приложения

Сотрудник Лесного отдела
МРОО «СПОК»

Е. А. Пилипенко

Основная часть, приложения

Консультант
МРОО «СПОК»

А. В. Родионов

Введение, основная часть,
заключение, приложения

Консультант
МРОО «СПОК»

В. В. Соколов

Основная часть

СОДЕРЖАНИЕ

ВВЕДЕНИЕ	4
1. КРАТКОЕ ОПИСАНИЕ РАБОТ	5
2. РЕЗУЛЬТАТЫ ОБСЛЕДОВАНИЯ ДОСТУПНЫХ УЧАСТКОВ ООПТ «КЛИМ-ГОРА»	6
2.1. Полевые обследования	6
2.2. Сведения о соблюдении режима особой охраны ООПТ, природоохранного законодательства на ООПТ	7
2.3. Сведения о природных достопримечательностях	17
2.4. Сведения о культурных достопримечательностях	22
2.5. Характеристика дорожно-тропиночной сети	25
2.6. Сведения о наличии (отсутствии) аншлагов, информационных щитов	27
2.7. Сведения о наличии (отсутствии) редких видов животных и растений	27
2.8. Сведения о наличии (отсутствии) арендаторов, охотпользователей	27
2.9. Выводы и рекомендации	28
3. РЕЗУЛЬТАТЫ ПЕРЕГОВОРОВ ПО ВОПРОСАМ ОХРАНЫ И ИСПОЛЬЗОВАНИЯ ООПТ «КЛИМ-ГОРА»	29
3.1. Сведения о проведенных встречах	29
3.2. Результаты проведенных работ по уточнению границ ООПТ «Клим-Гора»	31
3.3. Выводы и рекомендации	31
4. ПРЕДЛОЖЕНИЯ ПО УПРАВЛЕНИЮ, ОХРАНЕ И ИСПОЛЬЗОВАНИЮ ООПТ «КЛИМ-ГОРА»	33
4.1. Предложения по оптимизации режима особой охраны ООПТ	33
4.2. Предложения по аншлагированию и оборудованию информационными щитами ООПТ	33
4.3. Предложения по обустройству территории ООПТ, созданию экологических троп и маршрутов	37
4.4. Предложения по экологическому просвещению	40
4.5. Предложения по вовлечению местного населения в управление ООПТ	41
4.6. Предложения по поддержанию чистоты территории ООПТ	42
4.7. Предложения по устранению выявленных нарушений	42
ЗАКЛЮЧЕНИЕ	44
СПИСОК ИСПОЛЬЗОВАННЫХ ИСТОЧНИКОВ	45
ПРИЛОЖЕНИЕ 1	46
Постановление о создании ООПТ «Клим-Гора» и Положение об ООПТ «Клим-Гора»	
ПРИЛОЖЕНИЕ 2	49
Материалы для уточнения границ ООПТ «Клим-Гора»	
ПРИЛОЖЕНИЕ 3	52
Протоколы проведенных встреч по вопросам охраны и использования ООПТ «Клим-Гора»	
ПРИЛОЖЕНИЕ 4	61
Раздаточный материал по ООПТ «Клим-Гора»	
ПРИЛОЖЕНИЕ 5	63
Карты-схемы по ООПТ «Клим-Гора»	
ПРИЛОЖЕНИЕ 6	70
Координаты объектов ООПТ «Клим-Гора»	
ПРИЛОЖЕНИЕ 7	73
Список объектов культурного наследия (памятников истории и культуры) находящихся на территории Толвуйского сельского поселения Медвежьегорского муниципального района, вблизи ООПТ «Клим-Гора» (по состоянию на 15.04.2013 г.)	
ПРИЛОЖЕНИЕ 8	75
Предложения по оптимизации режима охраны ООПТ «Клим-Гора»	
ПРИЛОЖЕНИЕ 9	77
Проект Положения о ландшафтном памятнике природы регионального значения «Клим-Гора» на территории Медвежьегорского района	
ПРИЛОЖЕНИЕ 10	79
Координаты нарушений режима особой охраны ООПТ «Клим-Гора»	

ВВЕДЕНИЕ

По состоянию на 01.01.2012 г. в Республике Карелия, согласно данным «Государственного доклада о состоянии окружающей среды в Республике Карелия в 2012 г.», созданы и функционируют 135 региональных особо охраняемых природных территорий (ООПТ) общей площадью 361,6 тыс. га, что составляет 2,0 % от площади региона¹.

«Схемой территориального планирования Республики Карелия» (утверждена Постановлением Правительства РК от 6 июня 2007 г. № 102-П; внесены изменения Постановлением Правительства РК от 22 марта 2012 г. № 89-П) предусмотрены мероприятия по развитию сети ООПТ Карелии, в т.ч. за счет создания или расширения 58 ООПТ в срок до 2025 г. в сохранившихся массивах малонарушенных лесов (общая площадь согласно «Схеме...» в редакции 2012 г. – 1475,4 тыс. га).

В связи с этим, актуальным становится выполнение работ по проверке обеспечения соблюдения режима особой охраны региональных ООПТ и разработке предложений по их управлению и вовлечению в экономику региона, на примере «пилотных» ООПТ. Полученные результаты позволят Министерству по природопользованию и экологии Республики Карелия выработать стратегические направления и механизмы деятельности по управлению ООПТ Карелии для недавно созданной «Дирекции особо охраняемых природных территорий регионального значения Республики Карелия (Дирекция ООПТ РК)».

В марте 2013 г. Министерство по природопользованию и экологии Республики Карелия заключило с МРОО «СПОК» договор на выполнение работ по обследованию территории ландшафтного памятника природы регионального значения «Клим-Гора».

Выполнение указанного договора предполагает:

1) Провести обследование ООПТ на предмет сбора и анализа материалов для уточнения границ, соблюдения установленного режима особой охраны ООПТ, природоохранного законодательства на ООПТ, определения функционального использования (выявление посещаемых и непосещаемых участков, иных участков), наличия редких и исчезающих видов животных и растений;

2) На основании обследований сделать соответствующие описания (включая фотографирование) и подробную карту-схему;

3) Разработать предложения по созданию экологических троп, маршрутов, прогулочных дорожек, туристических стоянок, смотровых площадок (с указанием на карте-схеме);

4) В рамках экологического просвещения провести беседы, встречи, собрания, переговоры с посетителями ООПТ, местными жителями, юридическими и индивидуальными предпринимателями, осуществляющими свою деятельность на территории ООПТ, администрациями поселений и/или района;

5) Разработать предложения по дальнейшему управлению ООПТ, обеспечению соблюдения режима особой охраны и функционирования ООПТ, оптимизации режима особой охраны ООПТ, границам в соответствии с действующим природоохранным законодательством.

В настоящем отчете представлены результаты работ РОО «СПОК» по выполнению договора № 17-д от 29.03.2013 г. на выполнение работ по обследованию территории ландшафтного памятника природы регионального значения «Клим-Гора».

¹ По данным МРОО «СПОК» по состоянию на 01.01.2013 г. в Республике Карелия насчитывается 138 ООПТ регионального значения (включая охранные зоны федеральных ООПТ), общей площадью 420,4 тыс. га

1. КРАТКОЕ ОПИСАНИЕ РАБОТ

В марте 2013 г. Министерство по природопользованию и экологии Республики Карелия заключило с МРОО «СПОК» договор на выполнение работ по обследованию территории ландшафтного памятника природы регионального значения «Клим-Гора».

Заказчик работ:

Министерство по природопользованию и экологии Республики Карелия
185035, Республика Карелия, г. Петрозаводск, ул. Андропова, д. 2/24

Исполнитель работ:

Межрегиональная общественная организация «Северная природоохранная коалиция»
(МРОО «СПОК»)

185035, Республика Карелия, г. Петрозаводск, ул. М.Горького, 21В
тел./факс +7 8142 76-91-15; ngospok@gmail.com; <http://spok-karelia.ru>

Основание для выполнения работ:

- Федеральный закон от 14.03.1995 года № 33-ФЗ «Об особо охраняемых природных территориях»;

- Постановление Совета Министров РК от 21 октября 1993 г. № 371 «Об организации государственных памятников природы регионального значения в Медвежьегорском районе Республики Карелия». «Положение о государственном памятнике природы регионального значения «Клим-Гора» в Медвежьегорском районе» утверждено тем же постановлением;

- Ведомственная целевая программа «Охрана окружающей среды на территории Республики Карелия на 2012-2014 гг.», утвержденной приказом Министерства по природопользованию и экологии Республики Карелия от 15.12.2011 г. № 1837.

Место выполнения работ (местоположение объекта):

Медвежьегорский район, ландшафтный памятник природы регионального значения «Клим-Гора», кварталы 201-204 Северного участкового лесничества (Толвуйского лесничества по материалам лесоустройства) Медвежьегорского центрального лесничества.

Цель выполнения работ:

Обеспечение соблюдения режима особой охраны ландшафтного памятника природы регионального значения «Клим-Гора», являющегося особо охраняемой природной территорией (ООПТ) регионального значения Республики Карелия, и содействие достижению целей его создания.

Содержание работ:

1) Провести обследование ООПТ на предмет:

- сбора и анализа материалов для уточнения границ,

- соблюдения установленного режима особой охраны ООПТ, природоохранного законодательства на ООПТ,

- определения функционального использования (выявление посещаемых и непосещаемых участков, иных участков),

- наличия редких и исчезающих видов животных и растений;

2) На основании обследований сделать соответствующие описания (включая фотографирование) и подробную карту-схему;

3) Разработать предложения по созданию экологических троп, маршрутов, прогулочных дорожек, туристических стоянок, смотровых площадок (с указанием на карте-схеме);

4) В рамках экологического просвещения провести беседы, встречи, собрания, переговоры с посетителями ООПТ, местными жителями, юридическими и индивидуальными предпринимателями, осуществляющими свою деятельность на территории ООПТ, администрациями поселений и/или района:

- провести 2 встречи (в начале и в конце работ) с администрацией поселения и/или района, при участии местных жителей, юридических лиц и индивидуальных предпринимателей, осуществляющих свою деятельность на ООПТ, по вопросам охраны и использования ООПТ, сбора и анализа материалов для уточнения границ, сбора предложений по оптимизации режима особой охраны,

- при встрече во время обследований ООПТ, иных работ на ООПТ посетителей, местных жителей информировать о режиме особой охраны и границах ООПТ.

5) Разработать предложения по дальнейшему управлению ООПТ, обеспечению соблюдения режима особой охраны и функционирования ООПТ, оптимизации режима особой охраны ООПТ, границам в соответствии с действующим природоохранным законодательством.

Источник финансирования работ:

Денежные средства бюджета Республики Карелия, выделенные на осуществление мероприятий в области экологии и природопользования.

99 980 (девяносто девять тысяч девятьсот восемьдесят) рублей 00 копеек.

Срок выполнения работ:

С 29 марта по 16 сентября 2013 г.

2. РЕЗУЛЬТАТЫ ОБСЛЕДОВАНИЯ ДОСТУПНЫХ УЧАСТКОВ ООПТ «КЛИМ-ГОРА»

На территории ООПТ гидрологический памятник природы «Клим-Гора» было проведено четыре полевых обследования. В результате полевых обследований были выявлены нарушения режима особой охраны ООПТ, посещаемые и не посещаемые участки, природные и культурные достопримечательности, обследована дорожно-тропиночная сеть.

2.1. Полевые обследования

Даты выезда № 1 на территорию ООПТ:

23.04.2013 г.

Состав участников:

- Алферов В. П., банный эколог
- Мукконен Н. В., представитель ООО «Стоун Маркет»
- Романов Ф. В., глава фермерского хозяйства д. Лебещина
- Полевая Е. М., сотрудник БРПУ РК «Дирекция ООПТ РК»
- Пилипенко Е. А., сотрудник Лесного отдела МРОО «СПОК»
- Родионов А. В., консультант МРОО «СПОК»

Оборудование:

Цифровые фотоаппараты «Canon EOS 5D Mark II», «Canon Power Shot S3» и «Pentax Optio S6», GPS-навигатор «Garmin Etrex Legend HCx», сантиметр, мерная рулетка, компас, блокноты, письменные принадлежности.

Транспорт:

- легковой автомобиль «Chevrolet Lanos», арендованный МРОО «СПОК»
- легковой автомобиль «Škoda Superb Combi», предоставленный Алферовым В. П.
- автомобиль «Mitsubishi L200», предоставленный Романовым Ф. В.

Содержание работ:

Обследованы основные дороги на ООПТ, выявлены основные посещаемые и не посещаемые участки, нарушения режима особой охраны ООПТ.

Дата выезда № 2 на территорию ООПТ:

31.05–04.06.2013 г.

Состав участников:

- Пилипенко Е.А., сотрудник Лесного отдела МРОО «СПОК»
- Родионов А.В., консультант МРОО «СПОК»
- Романов Ф. В., глава фермерского хозяйства д. Лебещина

Оборудование:

Цифровые фотоаппараты «FUJIFILM FinePix HS25EXR», «Canon Power Shot S3» и «Pentax Optio S6», GPS-навигатор «Garmin Etrex Legend HCx», сантиметр, мерная рулетка, компас, блокноты, письменные принадлежности.

Транспорт:

- легковой автомобиль «Renault Logan», арендованный МРОО «СПОК»
- автомобиль «Mitsubishi L200», предоставленный Романовым Ф. В.
- моторная лодка, предоставленная Романовым Ф. В.

Содержание работ:

Обследована территория ООПТ; выявлены: нарушения режима особой охраны ООПТ, природные и культурные достопримечательности; посещаемые и не посещаемые участки; исследована дорожно-тропиночная сеть внутри ООПТ и дороги за пределами ООПТ.

Даты выезда № 3 на территорию ООПТ:

05.08.2013 г.

Состав участников:

- Марковский А. В., Председатель Правления МРОО «СПОК»
- Макарова О. В., сотрудник МРОО «СПОК»
- Яскунова А. А., сотрудник МРОО «СПОК»
- Баяндин Э. П., консультант МРОО «СПОК»
- Баяндина Л. К., консультант МРОО «СПОК»
- Родионов А.В., консультант МРОО «СПОК»
- Соколов В. В., консультант МРОО «СПОК»
- Шумилов Д. О., консультант МРОО «СПОК»

Оборудование:

Цифровые фотоаппараты «Canon EOS 5D Mark III», «FUJIFILM FinePix HS25EXR» и «Pentax Optio S6», GPS-навигатор «Garmin Etrex Legend HCx», сантиметр, мерная рулетка, компас, блокноты, письменные принадлежности.

Транспорт:

- легковой автомобиль «Opel Astra», предоставленный Баяндиной Л. К.
- автомобиль «Mitsubishi L200», предоставленный Соколовым В. В.

Содержание работ:

Обследованы основные дороги на ООПТ, природные и культурные достопримечательности, посещаемые и не посещаемые участки; выявлены нарушения режима особой охраны ООПТ.

Дата выезда № 4 на территорию ООПТ:

09.09.2013 г.

Состав участников:

- Пилипенко Е.А., сотрудник Лесного отдела РОО «СПОК»
- Родионов А.В., консультант РОО «СПОК»

Оборудование:

Цифровые фотоаппараты «FUJIFILM FinePix HS25EXR», «Canon Power Shot S3» и «Pentax Optio S6», GPS-навигатор «Garmin Etrex Legend HCx», сантиметр, мерная рулетка, компас, блокноты, письменные принадлежности.

Транспорт:

- легковой автомобиль «Renault Logan», арендованный РОО «СПОК»

Содержание работ:

Обследованы основные дороги на ООПТ, посещаемые и не посещаемые участки; выявлены нарушения режима особой охраны ООПТ.

2.2. Сведения о соблюдении режима особой охраны ООПТ, природоохранного законодательства на ООПТ

В ходе полевых обследований ООПТ ландшафтный памятник природы регионального значения «Клим-Гора» были зафиксированы следующие нарушения (см. Приложения 5, 10).

2.2.1. Неорганизованный туризм

Следует отметить, что неорганизованный туризм в настоящее время является одним из наиболее заметных антропогенных воздействий на территорию ООПТ. Неорганизованных туристов и рыбаков привлекают пляжи ООПТ «Клим-Гора». В окрестностях этих пляжей сконцентрированы стоянки неорганизованных туристов (см. Приложения 5, 10).

Практически на каждой из таких стоянок были найдены: столы, скамьи, места для приготовления пищи (в т.ч. места для сушки рыбы и т.п.), необорудованные костровые места и/или костровища, бытовой мусор (в т.ч. ямы, в которых мусор складывается туристами в течение нескольких сезонов), туалеты, места для спуска лодок на воду, следы рубок деревьев вблизи стоянок и др. На отдельных стоянках были обнаружены временные постройки (рыбацкие домики), оборудованные небольшими дровяными печами и местами отдыха. На территории стоянок – сильное вытаптывание напочвенного покрова.

Практически все стоянки имеют костровища. Что, с одной стороны, говорит о нарушении режима ООПТ (в действующем режиме костры запрещены), а с другой стороны, о необходимости при обустройстве стоянок продумать роль костровищ (например, разрешить на оборудованных местах). Туристы, приезжающие из других регионов России, готовят пищу на газовых плитах, костры разжигают по вечерам «для настроения». Местные отдыхающие преимущественно пользуются кострами. Для разведения костров используется в основном сухостой и живые деревья вокруг стоянок. На территориях вторичных лесов (возраст до 80 лет, структура еще не восстановилась) это отчасти приемлемо, для первичных древостоев и восстановившихся (разновозрастных, близких по структуре к малонарушенным) – не допустимо, поскольку разрушает естественную структуру.

Мнение МРОО «СПОК»: разрешить разведение костров на специально обустроенных костровищах, при условии обеспечения подвоза дров и/или предоставления возможности купить их.

Пики посещаемости туристов приходятся на июль-август (пляжный отдых) и октябрь-ноябрь (рыбалка в заливе Заснежский Онежского озера); оценка посещаемости – не менее 1000 чел./год.

Предпринятые меры: сотрудниками МРОО «СПОК» в ходе полевых выездов была проведена фиксация выявленных мест расположения стоянок неорганизованных туристов с помощью GPS-приемника, сделаны фотографии стоянок и выявленных нарушений природоохранного законодательства. В ходе рабочих встреч представителям Администрации Медвежьегорского муниципального района и Толвуйского сельского поселения в устной форме было сообщено о наличии стоянок неорганизованных туристов на территории ООПТ «Клим-Гора».



Фото 2.2.1. Стоянка неорганизованных туристов на пляже «Загуменном»
(см. Приложения 5, 10)



Фото 2.2.2. Стоянки неорганизованных туристов на пляже «Золотом»
(см. Приложения 5, 10)



Фото 2.2.3. Рыбачьи стоянки и домики на побережье западнее м. Клим Нос (см. Приложения 5, 10)



Фото 2.2.4. Стоянки неорганизованных туристов на пляжах западнее м. Клим Нос (см. Приложения 5, 10)



Фото 2.2.5. Временные постройки (рыбачьи домики) вблизи пляжа в губе Вонга (см. Приложения 5, 10)



Фото 2.2.6. Стоянки неорганизованных туристов (рыбаков) на пляже в губе Вонга (см. Приложения 5, 10)



Фото 2.2.7. Стоянки неорганизованных туристов на пляже в губе Вонга (см. Приложения 5, 10)




Фото 2.2.8. Стоянки неорганизованных туристов на пляже в губе Вонга (см. Приложения 5, 10)

2.2.2. Замусоривание территории

На территории ООПТ наблюдается замусоривание по двум основным причинам:

- складирование бытового мусора неорганизованными туристами и рыбаками (мусорные ямы вблизи стоянок и разбрасывание мусора на стоянках) – см. фото 2.2.1–2.2.8;
- складирование бытового мусора жителями ближайших поселений (свалки в лесу).

Очевидно, что действующий режим ООПТ и организация контроля за его соблюдением, не позволяют поддерживать природную и рекреационную ценности памятника природы. Формально замусоривание территории даже не является нарушением действующего режима ООПТ.

Предпринятые меры: сотрудниками МРОО «СПОК» в ходе полевых выездов была проведена фиксация выявленных мест концентрации мусора с помощью GPS-приемника, сделаны фотографии выявленных нарушений природоохранного законодательства. В ходе рабочих встреч представителям Администрации Медвежьегорского муниципального района и Толвуйского сельского поселения в устной форме было сообщено о наличии мест скопления мусора на территории ООПТ «Клим-Гора».



Фото 2.2.9. Замусоривание территории вблизи кладбища



Фото 2.2.10. Крупная свалка бытового мусора (в бывшем карьере)



Фото 2.2.11. Мусорная яма на стоянке

Фото 2.2.12. Свалка бытового мусора в лесу

2.2.3. Незаконные рубки деревьев

Из-за отсутствия подвоза дров на территорию ООПТ и/или возможности легально приобрести дрова и материалы для строительства стоянок в ближайших населенных пунктах, прибывающие в ООПТ неорганизованные туристы (в т.ч. рыбаки) самовольно рубят сухостой и живые деревья вокруг стоянок на дрова и для обустройства стоянок – см. фото 2.2.1–2.2.8 и 2.2.13.

Для поддержания природной и рекреационной ценности ООПТ рекомендуется обустроить туристические стоянки (в т.ч. оборудовать костровища), обеспечить подвоз дров и/или предоставить возможности купить дрова (например, в д. Лебещина – на пути в ООПТ).

Предпринятые меры: сотрудниками МРОО «СПОК» в ходе полевых выездов была проведена фиксация выявленных мест расположения стоянок неорганизованных туристов с помощью GPS-приемника, сделаны фотографии стоянок и выявленных нарушений природоохранного законодательства. В ходе рабочих встреч представителям Администрации Медвежьегогорского муниципального района и Толвуйского сельского поселения в устной форме было сообщено о наличии стоянок неорганизованных туристов на территории ООПТ «Клим-Гора».



Фото 2.2.13. Следы порубок деревьев в ООПТ «Клим-Гора»

2.2.4. Выводы и рекомендации

1. В ходе полевых обследований установлено, что вся территория ООПТ доступна для посещения гражданами – на автомобилях и велосипедах (есть густая сеть лесных дорог), на лодках по воде, а также пешком (в т.ч. с использованием существующей сети дорог).

2. Выявленные типичные нарушения установленного режима особой охраны ООПТ и природоохранного законодательства в лесном фонде на ООПТ:

- стоянки неорганизованных туристов и костровища;
- замусоривание территории;
- незаконные рубки деревьев;
- незарегистрированные постройки в лесном фонде.

3. Предпринятые в ходе работ меры по фиксации нарушений и поиску путей их устранения:

• проведены фотофиксация и привязка к географическим координатам поверхности Земли с помощью GPS-приемников всех нарушений;

• проведены разъяснительные беседы с местными жителями;

• в ходе рабочих встреч по вопросам охраны и использования ООПТ «Клим-Гора» (см. Приложение 3), о выявленных нарушениях проинформированы представители Администрации Медвежьегогорского муниципального района, Толвуйского сельского поселения и другие заинтересованные лица; собранные о нарушениях данные отражены в отчетных материалах;

• проведены рабочие встречи с представителями Администрации Медвежьегогорского муниципального района и Толвуйского сельского поселения, заинтересованными местными жителями и предпринимателями по возможным путям решения данных проблем (см. Приложение 3).

4. Очевидно, что действующий режим ООПТ и организация контроля за его соблюдением, не позволяют поддерживать природную и рекреационную ценности памятника природы. Формально замусоривание территории даже не является нарушением действующего режима ООПТ.

2.3. Сведения о природных достопримечательностях

В результате полевых обследований установлено, что на большей части территории ООПТ «Клим-Гора» произрастают сосняки 70-80-летнего возраста, на песчаных почвах (см. фото 2.3.7 и 2.3.12). Подлесок в сухих местах практически отсутствует; на более влажных почвах подлесок (рябина, можжевельник, черемуха) развит хорошо. Территория богата ягодами (черника, брусника), грибами. Имеются достаточно протяженные песчаные пляжи (см. Приложение 5), территория ООПТ – одно из немногих подобных мест в Заонежье.

В подобных местах возможно проводить экологические экскурсии на тему жизни леса, а также на тему восстановления вторичных лесов после сильных антропогенных нарушений (сплошные вырубki, пожары, сельское хозяйство и т.п.). Также, интересна геологическая история происхождения самого полуострова Клим и близлежащих Восточной и Западной Челмужской косы.

Для туристов, посещающих ООПТ ландшафтный памятник природы регионального значения «Клим-Гора», наибольший интерес представляют следующие природные достопримечательности, находящиеся на территории ООПТ, либо в непосредственной близости от нее:

- гора Клим, мыс Клим Нос – придают характерный вид полуострову (см. фото 2.3.1, 2.3.5 и 2.3.14); интересен осмотр с воды, при передвижении на моторных лодках;
- острова Онежского озера (см. фото 2.3.4) – группы островов вблизи ООПТ «Клим-Гора» формируют привлекательный вид озера; вблизи островов возможна рыбалка; посещение островов с целью осмотра достопримечательностей, сбора ягод и/или грибов может предлагаться в качестве отдельных экскурсий;
- песчаные пляжи ООПТ «Клим-Гора» (см. фото 2.3.2 и карты-схемы Приложения 5) – являются основным природным ресурсом, привлекающим туристов и рыбаков на территорию ООПТ;
- внутренние озера в ООПТ «Клим-Гора» (см. фото 2.3.6 и карты-схемы Приложения 5), наряду с болотами, скальными выходами (см. фото 2.3.15) и т.п., разнообразят ландшафт, делают посещение территории более интересным, особенно при пешеходных и велосипедных прогулках по территории;
- лесные луга, сельскохозяйственные угодья (см. фото 2.3.8, 2.3.13 и 2.3.14, карты-схемы Приложения 5) не только разнообразят ландшафт, но и могут быть использованы для познавательных экологических экскурсий об истории освоения земель Заонежья, взаимодействия естественного леса и поддерживаемой человеком природной среды;
- лесные объекты: старые деревья (см. фото 2.3.9), сухостой (см. фото 2.3.10), вывалы, места лесных пожаров (см. фото 2.3.12) и проч. не только разнообразят ландшафт, но и могут быть использованы для познавательных экологических экскурсий о структуре леса, взаимодействии его компонентов и способах его естественного восстановления после нарушений;
- «военный лес» (см. фото 2.3.11): концентрация деревьев с повреждениями осевого побега (искривления ствола, многовершинность) вблизи объектов линии оборонительных сооружений – может быть использован как объект показа в ходе экскурсий по военной истории Заонежья.
- «можжевельниковые пустоши» (см. фото 2.3.13 и 2.3.14). Необычные условия и история освоения привели к появлению необычного для Карелии явления – лугов с групповым произрастанием можжевельников по краю ровниц (груд камней). Обычно такие луга с можжевельниками расположены вблизи населенных пунктов на территории бывших пашен и лугов. Представляют из себя объект туристического показа в силу своей визуальной привлекательности и необычности.



Фото 2.3.1. Гора Клим



Фото 2.3.2. Песчаные пляжи ООПТ «Клим-Гора»



Фото 2.3.3. Вид на Онежское озеро с берега м. Клим Нос

Фото 2.3.4. Остров Лех (напротив д. Кривоноговская)



Фото 2.3.5. Мыс Клим Нос



Фото 2.3.6. Внутренние озера в ООПТ «Клим-Гора»



Фото 2.3.7. Сосновый лес в ООПТ «Клим-Гора»



Фото 2.3.8. Лесной луг
(вблизи д. Кривоноговская)



Фото 2.3.9. Старая сосна
(лес вблизи д. Кривоноговская)



Фото 2.3.10. Подолбы дятла
(лес вблизи д. Кривоноговская)



Фото 2.3.11. «Военный лес»
(лес вблизи линии оборонительных сооружений)



Фото 2.3.12. Загущенный сосновый молодняк, следы пожара (вблизи пляжей губы Вонга)



Фото 2.3.13. Ровницы (сельхозугодья вблизи м. Васькин наволоок)



Фото 2.3.14. Можжевельниковая пустошь (вблизи д. Толвуя, напротив ООПТ «Клим-Гора»)



Фото 2.3.15. Скальные выходы на побережье ООПТ «Клим-Гора»

2.4. Сведения о культурных достопримечательностях

Для туристов, посещающих ООПТ ландшафтный памятник природы регионального значения «Клим-Гора», наибольший интерес представляют следующие культурные достопримечательности, находящиеся на территории ООПТ, либо в непосредственной близости от нее:

- Корнилие-Палеостровский мужской монастырь (о. Палеостров) – один первых православных монастырей, появившихся в Заонежье (см. фото 2.4.1);
- Д. Загубье, находящаяся на пути в ООПТ, – родина Зосимы Соловецкого, основателя Соловецкого монастыря (родился в середине XV в. в семье местного священника). На месте дома родителей Зосимы в д. Загубье построена часовня Зосимы Соловецкого (см. фото 2.4.2);
- Церковь Георгия Победоносца в д. Толвуя. По преданию, вблизи церкви похоронены родители Зосимы Соловецкого; в связи с этим у церкви установлен памятный крест (см. фото 2.4.3). Церковь является также памятником архитектуры (см. Приложение 7);
- целебный источник «Царицын ключ», в 5 км. от д. Толвуя. Его название связывают с легендой об инокине Марфе: в д. Толвуя в начале XVII века находилась в ссылке боярыня Ксения (Марфа) Ивановна Романова – мать Великого государя царя и Великого князя Михаила Федоровича Романова. От переживания тридцатилетняя боярыня заболела эпилепсией, полюбившие ее жители Заонежья указали ей целебный источник, вода которого исцелила будущую царицу, а источник получил свое название (см. фото 2.4.4);
- геологический памятник природы «Шуньгский разрез» (д. Шуньга, на пути в ООПТ) – одна из первых шахт по добыче уникальных шунгитовых пород (см. фото 2.4.5).
- объекты архитектуры: дом Исаевой и дом Романова в д. Кривоноговская, вблизи границ ООПТ «Клим-Гора» (см. Приложение 7 и фото 2.4.6);
- памятники военной истории в д. Толвуя (см. Приложение 7);
- остатки финской линии оборонительных сооружений на территории ООПТ «Клим-Гора»: фундаменты орудий, траншеи и окопы (см. фото 2.4.7), а также на о. Мегостров;
- памятники археологии: селища вблизи д. Толвуя и стоянки на побережье губы Вонга (см. Приложение 7; установление точного месторасположения этих объектов не предусматривалось Техническим заданием, поэтому на карты-схемы ООПТ «Клим-Гора» данные объекты не наносились);
- заброшенный маяк на о. Салоостров, а также потерпевший на этом острове крушение корабль (см. фото 2.4.8 и 2.4.9).



Фото 2.4.1. Объекты Корнилие-Палеостровского мужского монастыря
(источник: <http://eparhia.karelia.ru/pal10.htm>)



Фото 2.4.2. Часовня в д. Загубье



Фото 2.4.3. Церковь Георгия Победоносца в д. Толвуя



Фото 2.4.4. Родник «Царицын ключ»

Фото 2.4.5. Памятник природы «Шуныгский разрез»



Фото 2.4.6. Вид на д. Кривоноговская с воды



Фото 2.4.7. Остатки финской линии оборонительных сооружений в ООПТ «Клим-Гора»



Фото 2.4.8. заброшенный маяк на о. Салостров



Фото 2.4.9. Потерпевший крушение корабль на о. Салостров

2.5. Характеристика дорожно-тропиночной сети

2.5.1. Автомобильные дороги

ООПТ ландшафтный памятник природы регионального значения «Клим-Гора» находится в Медвежьегорском районе, на территории Толвуйского сельского поселения, в северо-восточной части Заонежского полуострова. От д. Толвуйа до южной границы ООПТ примерно 4 км «по прямой».

Попасть на территорию ООПТ из г. Медвежьегорск можно по асфальтированной дороге Р-17, до д. Толвуйа (77 км), далее – по грунтовой дороге до д. Лебещина (14 км). От д. Лебещина до д. Кривоноговская также проходит грунтовая дорога (3 км). На территории ООПТ автомобильных дорог с асфальтовым покрытием нет. В д. Лебещина, д. Кривоноговская и на пляжи ООПТ «Клим-Гора» можно попасть также водным путем – на моторных лодках по Онежскому озеру.

Асфальтированная дорога Р-17 находится в удовлетворительном состоянии, однако в асфальтовом покрытии имеются глубокие ямы (см. фото 2.5.1). Ширина данной дороги – около 8 м. Летом 2013 г. был начат ремонт участков асфальтового покрытия дороги.

Грунтовая дорога от д. Толвуйа до д. Лебещина находится в удовлетворительном состоянии, в целом – проходима для легковых автомобилей в сухое время года. Ширина дороги – 5...6 м. Имеются отдельные участки, труднопроходимые для легковых автомобилей (см. фото 2.5.2).

Грунтовая дорога от д. Лебещина до д. Кривоноговская находится в удовлетворительном состоянии, в целом – проходима для легковых автомобилей в сухое время года. Ширина дороги – 4...5 м. Имеются отдельные участки, труднопроходимые для легковых автомобилей (см. фото 2.5.3).

Рекомендуется проведение ремонта отдельных участков указанных дорог, для обеспечения беспрепятственного проезда по этим дорогам любых типов автомобилей в бесснежный период.

Схема дорожно-тропиночной сети ООПТ ландшафтный памятник природы регионального значения «Клим-Гора» представлена в Приложении 5.

2.5.2. Прочие дороги и тропы

Основной дорогой, позволяющей попасть на территорию ООПТ, является грунтовая дорога от д. Толвуйа до д. Лебещина (14 км) – см. описание выше.

На самой территории ООПТ находится густая сеть лесных дорог. Дороги – плотные песчаные, шириной 2,5...3 м (см. фото 2.5.4). Большая часть дорог – проходима для легковых автомобилей в сухое время года. Возможно, значительная часть этих дорог образовалась после многократного проезда колесной техники по одному следу, некоторые дороги дублируются.

Сеть троп на ООПТ очень слабо развита. Это, вероятно, связано с тем, что существует достаточное количество лесных дорог, по которым туристы и рыбаки могут добраться на автомобилях до всех пляжей на ООПТ. Тропы шириной до 0,3 м, малочисленны, находятся вблизи м. Клим Нос.

Схема дорожно-тропиночной сети ООПТ ландшафтный памятник природы регионального значения «Клим-Гора» представлена в Приложении 5.

С целью поддержания природной и рекреационной ценности памятника природы (предотвращения почвенной эрозии и проч.) рекомендуется перекрыть часть дублирующихся лесных дорог, организовать проезд транспорта на территории ООПТ «Клим-Гора» только по основным грунтовым и лесным дорогам (дороги к деревням, дороги к пляжам). Для этого, в частности, необходимо установить на территории ООПТ указатели и/или информационные щиты с картами-схемами предпочтительных дорог и привлекательных мест. Также рекомендуется проведение ремонта отдельных участков указанных дорог, для обеспечения беспрепятственного проезда по этим дорогам любых типов автомобилей в бесснежный период.



Фото 2.5.1. Дорога Р-17 «г. Медвежьегорск – с. Великая Губа»



Фото 2.5.2. Дорога «д. Толвуя – д. Лебещина»



Фото 2.5.3. Дорога «д. Лебещина – д. Кривоноговская»



Фото 2.5.4. Лесные дороги на ООПТ «Клим-Гора»

2.6. Сведения о наличии (отсутствии) аншлагов, информационных щитов

ООПТ ландшафтный памятник природы регионального значения «Клим-Гора» не оборудована информационными щитами, аншлагами, сообщающими об ООПТ и ее режиме особой охраны.

Предложения по аншлагированию и оборудованию информационными щитами ООПТ представлены в подразделе 4.2. настоящего отчета.

2.7. Сведения о наличии (отсутствии) редких видов животных и растений

В ходе полевых обследований ООПТ ландшафтный памятник природы регионального значения «Клим-Гора» местонахождения редких и исчезающих видов животных и растений обнаружены не были. Установлено, что на большей части территории ООПТ «Клим-Гора» произрастают сосняки 70-80-летнего возраста, на песчаных почвах (см. подраздел 2.3.). Подлесок в сухих местах практически отсутствует; на более влажных почвах подлесок (рябина, можжевельник, черемуха) развит хорошо. В настоящее время территория заселена обычными для средней тайги видами растений, животных и грибов.

Предложения по дальнейшему сбору и анализу сведений о редких и исчезающих видах животных, растений и грибов на ООПТ «Клим-Гора»:

- оптимизировать режим охраны ООПТ (см. Приложение 8) и обеспечить его соблюдение;
- обеспечить обустройство и поддержание дорожно-тропиночной сети на ООПТ согласно разработанным в подразделе 2.5 предложениям;
- проводить с периодичностью не реже 1 раза в 10 лет мониторинговые обследования территории ООПТ на предмет выявления редких и исчезающих видов животных, растений и грибов с привлечением профильных специалистов.

Выполнение разработанных рекомендаций по оптимизации режима охраны ООПТ, обустройству и поддержанию дорожно-тропиночной сети на ООПТ создаст предпосылки для образования местообитаний, пригодных для заселения редкими и исчезающими видами растений, животных и грибов, характерных для старовозрастных лесов. Периодическое обследование этих местообитаний позволит: установить наличие, либо отсутствие в них редких и исчезающих видов; изучить возможность и динамику восстановления биологического разнообразия во вторичных лесах.

2.8. Сведения о наличии (отсутствии) арендаторов, охотпользователей

По состоянию на 01.01.2013 г., в соответствии с подготовленной Министерством по природопользованию и экологией Республики Карелия выпиской из государственного лесного реестра (письмо Министерства № 2.4-16/3077 от 23.04.2013 г.), лесные участки ООПТ ландшафтный памятник природы регионального значения «Клим-Гора» не находятся в аренде.

Функционирование ООПТ «Клим-Гора», соблюдение режима особой охраны и других правил охраны и использования природных ресурсов на этой территории в настоящее время обеспечивает бюджетное природоохранное рекреационное учреждение Республики Карелия «Дирекция особо охраняемых природных территорий регионального значения Республики Карелия» (<http://oopt-rk.ru>), подведомственная Министерству по природопользованию и экологии Республики Карелия.

По состоянию на 22.03.2013 г., согласно данным Министерства сельского, рыбного и охотничьего хозяйства Республики Карелия, на территории ООПТ «Клим-Гора» охотпользование осуществляет общественная организация «Карельская региональная общественная организация охотников и рыболовов» (Республика Карелия, г. Петрозаводск, ул. Кирова, д. 57) по охотхозяйственному соглашению № 015 от 07.03.2012 г., срок действия соглашения – по 06.03.2061 г.

В ходе проведенных рабочих встреч по вопросам охраны и использования ООПТ «Клим-Гора» (см. Приложение 3) с представителями Администрации Медвежьегорского муниципального района, Толвуйского сельского поселения, заинтересованными местными жителями, предпринимателями и другими заинтересованными лицами установлено, что территория ООПТ для рекреационных целей используется следующими юридическими лицами и/или индивидуальными предпринимателями:

- ООО «Стоун-Маркет» (директор по производству Н. В. Мукконен) – для проведения волонтерских акций по поддержанию чистоты территории ООПТ, посещения ООПТ группами туристов, прибывающих на территорию Медвежьегорского района;
- глава фермерского хозяйства д. Лебещина, Романов Ф. В. – предоставление услуг проживания и питания в гостевом доме в д. Лебещина, организация перевозки на маломерных судах на о. Палеостров (с посещением Корнилие-Палеостровского мужского монастыря) и на острова Повенецкого залива Онежского озера (экскурсии, рыбалка и проч.).

ООО «Стоун-Маркет» и глава фермерского хозяйства д. Лебещина, Романов Ф. В. планируют в дальнейшем использовать ООПТ для рекреационных целей; также готовы выполнять работы по охране, информированию о режиме и границах ООПТ, минимальному обустройству рекреационной инфраструктуры, уборке мусора за счет бюджетных средств Республики Карелия. Также, указанные

предприниматели изучают возможности использования ООПТ для рекреационных целей на основании договоров аренды лесных участков ООПТ.

2.9. Выводы и рекомендации

1. В ходе обследований недоступных и непосещаемых участков на территории ООПТ «Клим-Гора» не выявлено. Леса и побережье Онежского озера на территории ООПТ богаты недревесными природными ресурсами (ягоды, грибы, рыба), активно используются населением Медвежьегорского района Республики Карелия, а также туристами из других регионов России.

2. Территория ООПТ «Клим-Гора» является привлекательным местом для туристов. Однако рекреационный потенциал данной территории на сегодняшний день используется недостаточно.

3. Выявленные типичные нарушения установленного режима особой охраны ООПТ «Клим-Гора» и природоохранного законодательства в лесном фонде на ООПТ: стоянки неорганизованных туристов и костровища; замусоривание территории; незаконные рубки деревьев; незарегистрированные постройки в лесном фонде.

4. Аншлаги и информационные щиты на территории ООПТ «Клим-Гора» отсутствуют.

5. Местонахождения редких и исчезающих видов животных и растений на территории ООПТ в ходе проведенных обследований обнаружены не были.

6. Существующая на ООПТ «Клим-Гора» дорожно-тропиночная сеть достаточна, позволяет передвигаться на автомобилях, велосипедах в бесснежный период, достигать наиболее привлекательных мест (пляжей). Рекомендуется ремонт отдельных участков дорог и установка на территории ООПТ дорожных указателей и информационных щитов с картами-схемами предпочтительных дорог и привлекательных мест. Часть избыточных лесных дорог на ООПТ желательно перекрыть, организовать проезд транспорта на территории ООПТ «Клим-Гора» только по основным грунтовыми и лесным дорогам (дороги к деревням, дороги к пляжам).

7. Действующий режим ООПТ и организация контроля за его соблюдением, не позволяют поддерживать природную и рекреационную ценности памятника природы. Формально замусоривание территории даже не является нарушением действующего режима ООПТ. В то же время, неорганизованный туризм – запрещен.

8. В настоящее время охрана и управление ООПТ «Клим-Гора» недостаточны. Выявленные нарушения установленного режима особой охраны ООПТ, природоохранного законодательства на ООПТ связаны в основном с безнаказанностью нарушителей, отсутствием охраны и управления.

9. Для создания благоприятных условий для развития туризма и для активного отдыха населения необходимо: усовершенствовать Положение об ООПТ, определить допустимую рекреационную нагрузку, регистрировать отдыхающих, качественно обустроить места стоянок, костровища, туалеты, подвозить дрова, брать плату за пользование инфраструктурой и дровами.

10. Существующие на ООПТ «Клим-Гора» незарегистрированные постройки рекомендуется сохранить, кроме полностью или почти полностью развалившихся. Зафиксировать на схемах количество и расположение построек после ликвидации развалившихся строений. Следить за тем, чтобы новые постройки не появлялись на территории ООПТ. Убрать территорию вокруг построек (мусор, лишние предметы – старая мебель, телевизоры, шины и т.д.).

11. Создание администрации ООПТ «Клим-Гора» в Толвуйском поселении Медвежьегорского района позволит решить имеющиеся проблемы и достичь задач целей создания этой ООПТ.

12. Предлагаемая схема финансирования расходов администрации ООПТ «Клим-Гора» на управление состоит из следующих взаимосвязанных составляющих:

а) покрытие минимальных расходов на сохранение территории (охрана, информирование о режиме и границах ООПТ, минимальное обустройство рекреационной инфраструктуры, уборка мусора) за счет бюджетных средств Республики Карелия (государственный контракт на выполнение работ, услуг согласно действующему законодательству Российской Федерации);

б) покрытие расходов по управлению и использованию территории ООПТ (рекреация и прочие услуги) при безусловном соблюдении режима особой охраны, на основании договора аренды территории ООПТ под определенные виды лесопользования (рекреация и др.);

в) в условиях государственного контракта и договора аренды должно быть обязательное условие свободного доступа граждан на территорию ООПТ в соответствии с действующим законодательством и режимом охраны ООПТ.

3. РЕЗУЛЬТАТЫ ПЕРЕГОВОРОВ ПО ВОПРОСАМ ОХРАНЫ И ИСПОЛЬЗОВАНИЯ ООПТ «КЛИМ-ГОРА»

3.1. Сведения о проведенных встречах

В ходе выполнения работ по обследованию территории ООПТ ландшафтный памятник природы регионального значения «Клим-Гора» были проведены следующие встречи:

1) 23.04.2013 г., в Толвуйском сельском поселении (д. Толвуя)

Состав участников:

Председатель Совета депутатов Толвуйского сельского поселения, МКОУ «Толвуйская СОШ», Кукелева Т. П.; специалист администрации Толвуйского сельского поселения, Попова В. И.; директор МКУ «Толвуйский библиотечно-досуговый центр», Карманова О. В.; представитель ООО «Стоун Маркет», Мукконен Н. В.; банный эколог, Алферов В. П.; глава фермерского хозяйства д. Лебещина, Романов Ф. В.; пенсионер, Коробочкин С. П.; бухгалтер МУП «Бирюза», Поспелова Ю. А.; сотрудник Лесного отдела МРОО «СПОК», Пилипенко Е. А.; консультант МРОО «СПОК», Родионов А. В.; сотрудник БРПУ РК «Дирекции ООПТ РК», Полевая Е. М.; учитель МКОУ «Толвуйская СОШ», Кондратьева Т. Г.

Решили:

1. Принять к сведению информацию о ходе выполнения работ по обеспечению соблюдения режима особой охраны ООПТ памятник природы «Клим-Гора» и содействию достижения целей его создания по договору между Министерством по природопользованию и экологии Республики Карелия и МРОО «СПОК»;

2. Действующий режим памятника природы «Клим-Гора» нуждается в совершенствовании, с целью создания благоприятных условий для развития туризма и создания условий для активного отдыха населения;

3. Рекомендовать Министерству по природопользованию и экологии Республики Карелия следующие предложения по памятнику природы «Клим-Гора»:

3.1. Рассмотреть возможность организации официальной свалки для Толвуйского сельского поселения (в т.ч. для сбора и вывоза мусора с ООПТ «Клим-Гора»);

3.2. Рассмотреть возможность назначения ответственного лица с полномочиями контролировать соблюдение законодательства на территории ООПТ «Клим-Гора»;

3.3. Рассмотреть возможность разрешить на территории ООПТ установку палаток на оборудованных местах для их установки в ООПТ;

3.4. Рассмотреть возможность разрешить на территории ООПТ разведение костров на специально оборудованных местах в ООПТ;

3.5. Выявить на территории ООПТ ценные участки, в которых полностью запретить рубки леса;

3.6. Продолжить выявление активных граждан и предпринимателей, заинтересованных в управлении ООПТ и ведении разумной хозяйственной деятельности на территории ООПТ, не противоречащей ее целям;

3.7. Создать практику уборки мусора на береговой линии территории ООПТ по договорам с Министерством сельского, рыбного и охотничьего хозяйства РК, с преимущественным привлечением заинтересованных местных предпринимателей и граждан.

4. Назначить следующую встречу по вопросам ООПТ памятник природы «Клим-гора» предварительно на июнь 2013 г.

Протокол рабочей встречи – см. в Приложении 3.

2) 23.04.2013 г., в д. Лебещина по вопросам использования и охраны ООПТ ландшафтный памятник природы регионального значения «Клим-Гора», сбору материалов для уточнения границ данной ООПТ.

Состав участников:

Представитель ООО «Стоун Маркет», Мукконен Н. В.; банный эколог, Алферов В. П.; глава фермерского хозяйства д. Лебещина, Романов Ф. В.; сотрудник Лесного отдела МРОО «СПОК», Пилипенко Е. А.; консультант МРОО «СПОК», Родионов А. В.; сотрудник БРПУ РК «Дирекции ООПТ РК», Полевая Е. М.

Результаты встречи – см. подраздел 3.2 настоящего отчета.

3) 24.04.2013 г., в Администрации Медвежьегорского района (г. Медвежьегорск)

Состав участников:

Глава Администрации Медвежьегорского муниципального района, Карпенко В. А.; Заместитель главы Администрации Медвежьегорского муниципального района, Михайлов Е. В.; главный специалист Администрации Медвежьегорского муниципального района, Зарецкая Т. М.; Инженер ОЗЛ ГКУ РК «Медвежьегорское центральное лесничество», Ковкина Е. К.; сотрудник Лесного отдела МРОО «СПОК», Пилипенко Е. А.; консультант МРОО «СПОК», Родионов А. В.

Решили:

1. Принять к сведению информацию о ходе выполнения работ по обеспечению соблюдения режима особой охраны ООПТ памятник природы «Клим-Гора» и содействию достижения целей его создания по договору между Министерством по природопользованию и экологии Республики Карелия и МРОО «СПОК».

2. Рекомендовать продолжить работы по ООПТ памятник природы «Клим-Гора» в следующем направлении:

2.1. Рассмотреть вопрос о сборе и вывозе мусора с ООПТ «Клим-Гора»;

2.2. Рассмотреть вопрос о возможности ухода (прореживания) лесов с целью создания благоприятных условий для пребывания туристов;

2.3. Обследовать существующую дорожную сеть на территории ООПТ «Клим-Гора» и разработать предложения по совершенствованию этой сети;

2.4. По мнению Администрации Медвежьегорского муниципального района и ГКУ РК «Медвежьегорское центральное лесничество», установленный режим особой охраны ООПТ памятник природы «Клим-Гора» не рекомендуется к изменению.

Протокол рабочей встречи – см. в Приложении 3.

В ходе встречи ГКУ РК «Медвежьегорское центральное лесничество», в лице инженера ОЗЛ Ковкиной Е. К., было устно уведомлено о выполнении на территории ООПТ ландшафтный памятник природы регионального значения «Клим-Гора» работ по договору № 17-д от 29.03.2013 г.

4) 02.06.2013 г., в д. Толвуя по вопросам использования и охраны ООПТ ландшафтный памятник природы регионального значения «Клим-Гора».

Состав участников:

Глава Толвуйского сельского поселения, Боровская Т. П.; глава фермерского хозяйства д. Лебещина, Романов Ф. В.; сотрудник Лесного отдела МРОО «СПОК», Пилипенко Е. А.; консультант МРОО «СПОК», Родионов А. В.

Результаты встречи – учтены в разделе 4 настоящего отчета.

5) 11.06.2013 г., в Медвежьегорском центральном лесничестве по вопросам использования и охраны ООПТ ландшафтный памятник природы регионального значения «Клим-Гора», сбору материалов для уточнения границ данной ООПТ.

Состав участников:

Заместитель начальника ГКУ РК «Медвежьегорское центральное лесничество», Секушин А. В.; сотрудник Лесного отдела МРОО «СПОК», Пилипенко Е. А.; консультант МРОО «СПОК», Родионов А. В.

В ходе встречи ГКУ РК «Медвежьегорское центральное лесничество», в лице заместителя начальника Секушина А. В., было устно уведомлено о ходе выполнения работ по договору № 17-д от 29.03.2013 г. Также в ходе встречи был собран материал для уточнения границ ООПТ.

Результаты встречи – см. подраздел 3.2 настоящего отчета.

6) 09.06.2013 г., в д. Лебещина по вопросам использования и охраны ООПТ ландшафтный памятник природы регионального значения «Клим-Гора».

Состав участников:

Глава фермерского хозяйства д. Лебещина, Романов Ф. В.; участник фермерского хозяйства д. Лебещина, Романов А. Ф.; сотрудник Лесного отдела МРОО «СПОК», Пилипенко Е. А.; консультант МРОО «СПОК», Родионов А. В.

Результаты встречи – учтены в разделе 4 настоящего отчета.

7) 11.09.2013 г., в Толвуйском сельском поселении (д. Толвуя)

Состав участников:

Глава Толвуйского сельского поселения, Боровская Т. П.; представитель ООО «Стоун Маркет», Мукконен Н. В.; глава фермерского хозяйства д. Лебещина, Романов Ф. В.; пенсионер, Зорин Г. Н.; ИП «Шунгит-минералиен», Рогов Д. В.; сотрудник Лесного отдела МРОО «СПОК», Пилипенко Е. А.; консультант МРОО «СПОК», Родионов А. В.

Решили:

1. Одобрить в целом результаты работ по обеспечению соблюдения режима особой охраны ООПТ Памятник природы «Клим-Гора» и содействию достижения целей его создания по договору между Министерством по природопользованию и экологии Республики Карелия и МРОО «СПОК».

2. Действующий режим памятника природы «Клим-Гора» нуждается в совершенствовании, с целью создания благоприятных условий для развития туризма и создания условий для активного отдыха населения.

3. Одобрить предложения к режиму ООПТ «Клим-гора» (см. Приложение 8).

4. Одобрить проект положения об ООПТ «Клим-гора» (см. Приложение 9).

5. Рекомендовать Министерству по природопользованию и экологии Республики Карелия следующие предложения по памятнику природы «Клим-Гора»:

5.1. организовать проезд транспорта на территории ООПТ «Клим-Гора» только по дорогам, для чего в т.ч. установить на территории ООПТ указатели и/или информационные щиты с картами-схемами предпочтительных дорог;

5.2. рассмотреть возможность обустроить на территории ООПТ «Клим-Гора» места для временного складирования мусора туристов и регулярной вывозки этого мусора на официальные свалки;

5.3. выполнить межевание границ ООПТ «Клим-Гора»;

5.4. рассмотреть возможность назначения ответственного лица с полномочиями контролировать соблюдение законодательства на территории ООПТ «Клим-Гора»;

5.5. рекомендовать выполнить обустройство ООПТ «Клим-Гора» (туристические стоянки и проч.) с целью создания условий для отдыха населения и посещения туристами;

5.6. привлечь Администрацию Толвуйского сельского поселения к контролю за деятельностью «Дирекции особо охраняемых природных территорий регионального значения Республики Карелия (Дирекция ООПТ РК)» на территории ООПТ «Клим-Гора»;

5.7. рассмотреть возможность организации уборки мусора и обустройства территории ООПТ за счет средств бюджета Республики Карелии.

Протокол рабочей встречи – см. в Приложении 3.

Всего проинформировано об ООПТ, режиме особой охраны, ходе работ по вопросам охраны и использования ООПТ более 17 человек. Для информирования использовался раздаточный материал – листовка с картой и границами ООПТ, положением об ООПТ, краткой информацией об управлении ООПТ в Республике Карелия (см. Приложение 4).

3.2. Результаты проведенных работ по уточнению границ ООПТ «Клим-Гора»

Согласно Постановлению Совета Министров Республики Карелия от 21.10.1993 г. № 371 «Об организации государственных памятников природы регионального значения в Медвежьегорском районе Республики Карелия» ООПТ «Клим-Гора» создан в кварталах 201, 202, 203, 204 Северного лесничества на общей площади 617 га. «Положение о государственном памятнике природы регионального значения «Клим-Гора» в Медвежьегорском районе» утверждено этим же Постановлением Совета Министров Республики Карелия. Конкретные границы памятника природы на территории вышеуказанных кварталов ни в Постановлении, ни в Положении не указаны.

Для уточнения границ ООПТ «Клим-Гора» в Медвежьегорском центральном лесничестве были получены выкопировки из материалов Таксационного описания Толвуйского лесничества ФГУ «Заонежский лесхоз» и выкопировки из Планшетов Толвуйского лесничества ФГУ «Заонежский лесхоз» (лесоустройство 2004 г.) на территорию ООПТ «Клим-Гора» (см. Приложение 2).

Из собранных материалов (см. Приложение 2) удалось выяснить следующее. В настоящее время территория ООПТ ландшафтный памятник природы регионального значения «Клим-Гора» находится в границах кварталов 201, 202, 203, 204 Северного участкового лесничества (Толвуйского лесничества ФГУ «Заонежский лесхоз» по материалам лесоустройства) Медвежьегорского центрального лесничества, на общей площади 612 га. Земли поселений, земли сельскохозяйственного назначения и иные земли, не являющиеся государственным лесным фондом в границах кварталов 201, 202, 203, 204 Северного участкового лесничества (Толвуйского лесничества по материалам лесоустройства) Медвежьегорского центрального лесничества, не включены в ландшафтный памятник природы регионального значения «Клим-Гора».

3.3. Выводы и рекомендации

1. Установлено, что в развитии туризма на территории ООПТ ландшафтный памятник природы регионального значения «Клим-Гора» заинтересованы как минимум четыре местных предпринимателя (представитель ООО «Стоун Маркет», Мукконен Н. В.; глава фермерского хозяйства д. Лебещина, Романов Ф. В.; банный эколог, Алферов В. П.; ИП «Шунгит-минералиен», Рогов Д. В.), которые в настоящее время занимаются туристической деятельностью на территории Заонежья, в т. ч в Толвуйском сельском поселении.

2. На данный момент вести полноценную деятельность по обустройству территории, содержанию объектов благоустройства, уборки мусора, соблюдению режима охраны ООПТ вышеуказанные организации не могут по причинам: 1) краткосрочности туристического сезона (пики посещаемости: июнь–июль и октябрь–ноябрь), 2) малого потока туристов (что не окупит необходимых по их мнению затрат), 3) ограничений в действующем Положении об ООПТ; 4) неясности в процедуре и стоимости передачи ООПТ в рекреационную аренду.

3. Для передачи в аренду под рекреационную деятельность участка ООПТ ландшафтный памятник природы регионального значения «Клим-Гора» необходимо провести: 1) процедуру внесения изменений в действующее Положение об ООПТ; 2) межевание и постановку на кадастровый учет земельного участка ООПТ (в настоящее время это выполняется за счет инициатора конкурса на аренду участка).

4. Администрация Толвуйского сельского поселения также заинтересована в развитии туризма на ООПТ «Клим-Гора» и обустройстве данной ООПТ за счет средств бюджета Республики Карелии.

Заинтересованные предприниматели (см. п. 1) готовы участвовать в работах по обустройству данной ООПТ в случае выделения указанных средств.

5. Действующий режим ООПТ ландшафтный памятник природы регионального значения «Клим-Гора» нуждается в совершенствовании, с целью создания благоприятных условий для развития туризма и создания условий для активного отдыха населения (предлагаемый Проект Положения об ООПТ – см. Приложение 9).

6. Из материалов лесоустройства следует, что ООПТ ландшафтный памятник природы регионального значения «Клим-Гора» находится в границах кварталов 201, 202, 203, 204 Северного участкового лесничества (Толвуйского лесничества ФГУ «Заонежский лесхоз» по материалам лесоустройства) Медвежьегорского центрального лесничества, на общей площади 612 га. Земли поселений, земли сельскохозяйственного назначения и иные земли, не являющиеся государственным лесным фондом в границах кварталов 201, 202, 203, 204 Северного участкового лесничества (Толвуйского лесничества по материалам лесоустройства) Медвежьегорского центрального лесничества, не включены в ландшафтный памятник природы регионального значения «Клим-Гора».

7. Предложения по использованию природно-культурного потенциала ООПТ ландшафтный памятник природы регионального значения «Клим-Гора», оптимизации режима особой охраны, управлению ООПТ представлены в разделе 4.

4. ПРЕДЛОЖЕНИЯ ПО УПРАВЛЕНИЮ, ОХРАНЕ И ИСПОЛЬЗОВАНИЮ ООПТ «КЛИМ-ГОРА»

4.1. Предложения по оптимизации режима особой охраны ООПТ

Предложения Министерству по природопользованию и экологии Республики Карелия по оптимизации режима охраны ООПТ «Клим-Гора» представлены в Приложении 8.

Проект Положения о ландшафтном памятнике природы регионального значения «Клим-Гора» на территории Медвежьегорского района (с учетом разработанных предложений – см. Приложения 8) представлен в Приложении 9.

4.2. Предложения по аншлагированию и оборудованию информационными щитами ООПТ

Предложения по аншлагированию и оборудованию информационными щитами и указателями ООПТ «Клим-Гора» представлены в таблице 4.2.1 (см. также карты-схемы в Приложении 5).

Таблица 4.2.1

Предложения по аншлагированию и оборудованию информационными щитами, указателями ООПТ «Клим-Гора»

№	Координаты места установки		Тип объекта
	Северная широта	Восточная долгота	
2.1	62,52354	35,352923	информационный щит об ООПТ
2.2	62,531944	35,345369	информационный щит об ООПТ
2.3	62,556505	35,333709	информационный щит об ООПТ
2.4	62,542339	35,352771	информационный щит об ООПТ
2.5	62,545602	35,353392	информационный щит об ООПТ
2.6	62,550044	35,358651	информационный щит об ООПТ
2.7	62,560398	35,336741	информационный щит об ООПТ
2.8	62,56024	35,356186	информационный щит об ООПТ
2.9	62,556592	35,368443	информационный щит об ООПТ
3.1	62,555113	35,364902	информационный щит о ВОВ 1941-1945 гг.
3.2	62,538918	35,342885	информационный щит о ВОВ 1941-1945 гг.
3.3	62,544098	35,346127	аншлаг о ВОВ 1941-1945 гг.
3.4	62,545123	35,349618	аншлаг о ВОВ 1941-1945 гг.
3.5	62,546811	35,347758	аншлаг о ВОВ 1941-1945 гг.
3.6	62,557122	35,369307	аншлаг о ВОВ 1941-1945 гг.
4.1	62,51081	35,287374	информационный щит о д. Толвуя
4.2	62,531354	35,345687	информационный щит о д. Лебещина
4.3	62,552401	35,32616	информационный щит о д. Кривоноговская
4.4	62,500443	35,347377	информационный щит о д. Загубье

Примеры: информационных щитов – см. фото 4.2.1–4.2.3; указателей – см. фото 4.2.4 и 4.2.5; аншлагов – см. фото 4.2.6 и 4.2.7; маркировки на деревьях – см. фото 4.2.8 и 4.2.9.

Предложения по технологии изготовления и установки новых аншлагов и щитов на ООПТ:

- с целью обеспечения сохранности щитов и аншлагов договориться с заинтересованными местными жителями и предприятиями об установке и охране этих объектов на взаимовыгодных условиях (например, помочь местным жителям с изготовлением и установкой информационных щитов с предложением услуг по доставке туристов, услугами охраняемой стоянки для автомобилей, проживания в обмен на охрану щитов и аншлагов ООПТ);

- устанавливать щиты и аншлаги на высоте 2...3 м, например на деревьях;
- на некрупных щитах и аншлагах правила обозначить пиктограммами (см. фото 4.2.6);
- щиты и аншлаги в местах, где зафиксированы мусорные свалки, должны содержать информацию о режиме заказника и запрет на свалку мусора;
- информационный щит должен содержать: название заказника, цели его создания, информацию о режиме охраны, карту-схему с указанием текущего местоположения относительно заказника (см. примеры на см. фото 4.2.1–4.2.3).



Фото 4.2.1. Примеры информационных щитов



Фото 4.2.2. Пример дизайн-макета информационного щита



Фото 4.2.3. Пример информационного щита



Фото 4.2.4. Примеры указателей



Фото 4.2.5. Пример дизайн-макет указателя



Фото 4.2.6. Пример аншлага ООПТ Вологодской области



Фото 4.2.7. Пример аншлага Костомукшского заповедника



Фото 4.2.8. Пример постоянной маркировки объекта



Фото 4.2.9. Пример постоянной маркировки объекта специальным скотчем (Дирекция региональных ООПТ Мурманской области)

4.3. Предложения по обустройству территории ООПТ, созданию экологических троп и маршрутов

4.3.1. Предложения по обустройству территории ООПТ

Предложения Министерству по природопользованию и экологии Республики Карелия (и «Дирекции особо охраняемых природных территорий регионального значения Республики Карелия» в его составе) по обустройству территории ООПТ ландшафтный памятник природы регионального значения «Клим-Гора» представлены в таблице 4.3.1 (см. также карты-схемы Приложения 5).

Таблица 4.3.1

Предложения по обустройству территории ООПТ «Клим-Гора»

№	Координаты места установки		Тип объекта
	Северная широта	Восточная долгота	
1.1	62,560824	35,359262	туристическая стоянка
1.10	62,550513	35,359437	туристическая стоянка
1.11	62,551423	35,36073	туристическая стоянка
1.2	62,561758	35,354474	туристическая стоянка
1.3	62,555679	35,332433	туристическая стоянка
1.4	62,560788	35,336137	туристическая стоянка
1.5	62,542654	35,354358	туристическая стоянка
1.6	62,540801	35,353824	туристическая стоянка
1.7	62,544319	35,354267	туристическая стоянка
1.8	62,546321	35,355486	туристическая стоянка
1.9	62,54836	35,357592	туристическая стоянка
5.1	62,558296	35,367935	причал для маломерных судов
5.2	62,543075	35,35473	причал для маломерных судов

Примеры конструкций: смотровой площадки и пешеходного мостика – см. фото 4.3.2, 4.3.3; деревянных столов и скамей – см. фото 4.3.4, 4.3.5, 4.3.7; места для костра (костровища) – см. фото 4.3.6, 4.3.7; места для промежуточного сбора мусора – см. фото 4.3.8–4.3.10; туалета – см. фото 4.3.10. Пример конструкции причала для маломерных судов (понтон, 12 м) – см. фото 4.3.11.



Фото 4.3.1. Крутой необустроенный спуск к пляжу у мыса Клим Нос



Фото 4.3.2. Пример конструкции смотровой площадки и пешеходного мостика



Фото 4.3.3. Пример конструкции пешеходного мостика



Фото 4.3.4. Пример конструкций деревянных столов с сиденьями



Фото 4.3.5. Пример конструкции деревянных скамей и стола



Фото 4.3.6. Пример конструкции места для костра (костровища)



Фото 4.3.7. Пример конструкции места для костра (костровища) и скамей с навесом



Фото 4.3.8. Пример конструкции места для промежуточного сбора мусора



Фото 4.3.9. Пример конструкции места для промежуточного сбора мусора



Фото 4.3.10. Пример конструкции места для промежуточного сбора мусора и туалета



Фото 4.3.11. Пример конструкции причала для маломерных судов: понтон, 12 м (источник: http://skeverest.com/pontony_i_pontonnye_osnovaniya)

4.3.2. Предложения по созданию экологических троп, маршрутов на территории ООПТ

В ходе полевых обследований установлено, что большая часть посетителей ООПТ прибывает на собственных автомобилях, для отдыха на пляжах и/или рыбалки на Онежском озере. Остановившись на ночлег посетители предпочитают в палатках на пляжах ООПТ.

В результате полевого обследования ООПТ памятник природы «Клим-гора», а также изучения близлежащих территорий установлено, что в границах памятника природы существует развитая сеть дорог, проезжая для различного вида транспорта (автомобиль, велосипед), туристические тропы практически отсутствуют (см. карты-схемы в Приложении 5).

Природные и культурные достопримечательности (пляжи, объекты военной истории, объекты деревянного зодчества и др. – см. раздел 2 и приложения) в границах ООПТ распределены достаточно равномерно, в основном доступ к ним возможен по существующей дорожной сети. В тоже время, многие из этих объектов также доступны для осмотра при использовании водного транспорта. В этом случае становятся доступными и близлежащие к территории ООПТ достопримечательности – ООПТ памятник природы «Челмужская коса», Корнилие-Палеостровский мужской монастырь (о. Палеостров), о. Салостров, о. Мегостров и др. При планировании экологических троп и маршрутов предлагается учитывать данные особенности ООПТ и близлежащих территорий.

Предлагаемые маршруты:

1) Автомобильные. Кольцевой маршрут через д. Толвуя, д. Загубье, д. Лебещина и д. Кривоноговская, далее через Клим-гору, восточный берег памятника природы и окончание маршрута в д. Лебещина. Осмотр памятников истории и архитектуры в д. Толвуя, часовни в д. Загубье, памятников деревянного зодчества (д. Кривоноговская), геологического объекта (г. Клим-гора), а также объектов военной истории на всей протяженности маршрута, живописных пляже в восточной части ООПТ.

Данный маршрут можно проводить в течение 1-2 дней, с промежуточной ночевкой и отдыхом в д. Лебещина (гостевой дом фермера Романова) или д. Кривоноговская (гостевой дом Емельянова), или с ночевкой в палатках.

2) Велосипедные. Все дороги, зафиксированные на территории памятника природы, проезжие для велосипедов, в т.ч. грунтовые и лесные дороги, проезжие для автомобилей повышенной проходимости. Таким образом, для путешественников на велосипедах доступны все природные и культурные объекты, зафиксированные на территории. Кроме того, при наличии данного вида транспорта становятся доступными отдаленные пляжи (северо-восточный берег ООПТ). В связи с этим для велосипедных прогулок могут быть спланированы различные маршруты – кольцевые, радиальные, различные по протяженности и объектам показа.

Данные маршруты можно проводить в течение 1-2 дней, с промежуточной ночевкой и отдыхом в д. Лебещина (гостевой дом фермера Романова) или д. Кривоноговская (гостевой дом Емельянова) или с ночевкой в палатках.

3) Водные. Расположение ООПТ памятник природы «Клим-гора» в акватории Онежского озера делает данную территорию очень привлекательной для осмотра ее и окрестностей на водном транспорте. Предлагаемые водные маршруты (продолжительность – 3...6 часов):

- ООПТ «Клим-гора» – ООПТ «Челмужская коса». Данные ООПТ имеют одинаковое геологическое происхождение (ледниковое), а также очень привлекательны для туристов в связи с наличием песчаных пляжей. Расстояние от северной части ООПТ «Клим-гора» до ООПТ «Челмужская коса» по воде около 7 км;

- осмотр объектов военной истории, сосредоточенных на восточном берегу ООПТ и на о. Мегостров. При подъезде к берегу на водном транспорте объекты находятся в пешеходной доступности. Для организации удобного использования водного транспорта рекомендуется обустройство 2-х причалов для маломерных судов (см. карты-схемы в Приложении 5);

- ООПТ «Клим-гора» (д. Лебещина или д. Кривоноговская) – Корнилие-Палеостровский мужской монастырь (о. Палеостров, посещение монастыря) – о. Салостров (осмотр заброшенного маяка и затонувшего корабля).

4) Пешеходные. Для организации пешеходных маршрутов рекомендуется использовать восточную часть ООПТ, т.к. от живописного пляжа находятся в пешеходной доступности объекты военной истории и геологии (Клим-гора).

Данные маршруты рекомендуется проводить при относительно длительном пребывании на территории ООПТ. Ночевка и отдых возможны в д. Лебещина (гостевой дом фермера Романова) или д. Кривоноговская (гостевой дом Емельянова) или в палатках.

4.4. Предложения по экологическому просвещению

Для достижения цели создания ООПТ ландшафтный памятник природы регионального значения «Клим-Гора», соблюдению режима его особой охраны, устранению и предупреждению нарушений его режима, а также вовлечения природно-ресурсного потенциала ООПТ в рекреационную деятельность Министерству по природопользованию и экологии Республики Карелия (и «Дирекции

особо охраняемых природных территорий регионального значения Республики Карелия» в его составе) рекомендуется:

- обустроить территорию ООПТ, создать экологические тропы и маршруты на основе разработанных в настоящем отчете предложений (см. подраздел 4.2 и 4.3);
- на интернет-сайтах предпринимателей и организаций, действующих на территории ООПТ, на официальных интернет-сайтах Медвежьегорского района и/или Толвуйского сельского поселения, Министерства по природопользованию и экологии Республики Карелия (и сайте «Дирекции особо охраняемых природных территорий регионального значения Республики Карелия») разместить информацию об ООПТ ландшафтный памятник природы регионального значения «Клим-Гора», в т.ч. ожидаемые новые материалы по экологическим тропам и маршрутам (см. подраздел 4.3);
- в МКУ культуры «Толвуйский библиотечно-досуговый центр» (д. Толвуя), МКУ «Медвежьегорский районный музей», Администрации Толвуйского сельского поселения (д. Толвуя) установить «информационные стенды» и наборы раздаточного материала (в т.ч. информационных буклетов историко-краеведческого содержания) об ООПТ, с использованием имеющихся и ожидаемых материалов по экологическим тропам и маршрутам (см. подраздел 4.3).

Разработку и изготовление щитов и буклетов поручить МКУ «Медвежьегорский районный музей» (по согласованию, в т.ч. за счет бюджетных средств Республики Карелия и/или Администрации Медвежьегорского района).

Рекомендовать МКУ «Медвежьегорский районный музей», совместно с БПРУ РК «Дирекция особо охраняемых природных территорий регионального значения Республики Карелия»:

- разработать экскурсионные программы по ООПТ на основе ожидаемых новых материалов по экологическим тропам и маршрутам (см. подраздел 4.3);
- разработать материалы к урокам для школ района на темы историко-краеведческого содержания, посвященные породному и культурному наследию района и системе ООПТ района.

В дальнейшем, рассмотреть возможность подготовки за счет средств местных заинтересованных предпринимателей «сезонных» экскурсоводов для работы в ООПТ с привлечением МКУ «Медвежьегорский районный музей», Петровского колледжа и Петрозаводского государственного университета.

4.5. Предложения по вовлечению местного населения в управление ООПТ

Для достижения цели создания ООПТ ландшафтный памятник природы регионального значения «Клим-Гора», соблюдению режима его особой охраны, устранению и предупреждению нарушений его режима, а также вовлечения природно-ресурсного потенциала ООПТ в рекреационную деятельность Министерству по природопользованию и экологии Республики Карелия (и «Дирекции особо охраняемых природных территорий регионального значения Республики Карелия» в его составе) рекомендуется предпринять следующие шаги по вовлечению местного населения в дальнейшее управление ООПТ:

1. Совместно с Администрацией Медвежьегорского района и/или Толвуйского сельского поселения создать инициативную группу из числа заинтересованных граждан, представителей организаций и предприятий района (например, в форме «общественного совета ООПТ»), для координации в районе и/или поселении деятельности по обеспечению соблюдения режима охраны и организации рекреационного использования ООПТ «Клим-Гора»;

2. Обеспечить уборку скопившегося на ООПТ «Клим-Гора» мусора и поддержание чистоты территории ООПТ, с покрытием расходов за счет бюджетных средств Республики Карелия, совместными усилиями Администрации Медвежьегорского района и/или Толвуйского сельского поселения и «Дирекции особо охраняемых природных территорий регионального значения Республики Карелия». К работам привлечь, по возможности, заинтересованных местных граждан, представителей организаций и предприятий района;

3. Выполнить минимальное необходимое обустройство рекреационной инфраструктуры ООПТ «Клим-Гора» (лестницы, мостики, щиты, аншлаги, место для стоянки автомобилей и др. – см. подраздел 4.2, 4.3) с покрытием расходов за счет бюджетных средств Республики Карелия (государственный контракт на выполнение работ, услуг согласно действующему законодательству Российской Федерации). К работам привлечь, по возможности, заинтересованных местных граждан, представителей организаций и предприятий района;

4. Разработать и создать экологические тропы и маршруты на ООПТ «Клим-Гора» (см. подраздел 4.3) с покрытием расходов за счет бюджетных средств Республики Карелия (государственный контракт на выполнение работ, услуг согласно действующему законодательству Российской Федерации). К работам привлечь, по возможности, заинтересованных местных граждан, представителей организаций и предприятий района;

5. Оптимизировать ставки платы за рекреационную аренду территории ООПТ регионального значения Республики Карелия (в т.ч. территории ООПТ «Клим-Гора») до уровня, обеспечивающего

привлекательность рекреационной аренды ООПТ для заинтересованных в развитии туризма организаций и предприятий;

6. Провести подготовку территории ООПТ «Клим-Гора» к передаче в рекреационную аренду за счет бюджетных средств Республики Карелия, в т.ч.:

- межевание и постановку на кадастровый учет земельного участка ООПТ «Клим-Гора»;
- проведение конкурса по передаче в рекреационную аренду ООПТ «Клим-Гора».

7. Передать в рекреационную аренду территорию ООПТ «Клим-Гора» (возможно, часть территории), заинтересованной организации для развития туризма, осуществления контроля за соблюдением режима особой охраны и поддержания рекреационной инфраструктуры ООПТ.

Предлагаемая схема финансирования расходов организации-арендатора территории ООПТ «Клим-Гора» для рекреации состоит из следующих взаимосвязанных составляющих:

а) покрытие минимальных расходов на сохранение территории (охрана, информирование о режиме и границах ООПТ, минимальное обустройство рекреационной инфраструктуры, уборка мусора) за счет бюджетных средств Республики Карелия (государственный контракт на выполнение работ, услуг согласно действующему законодательству Российской Федерации);

б) покрытие части расходов по управлению и использованию территории ООПТ (рекреация, сбор недревесных ресурсов леса и прочие услуги) при безусловном соблюдении режима особой охраны, на основании договора аренды территории ООПТ под определенные виды лесопользования (рекреация, научная деятельность и т. п.);

в) в условиях государственного контракта и договора аренды должно быть обязательное условие свободного доступа граждан на территорию ООПТ в соответствии с действующим законодательством и режимом охраны ООПТ.

4.6. Предложения по поддержанию чистоты территории ООПТ

Для поддержания чистоты территории ООПТ ландшафтный памятник природы регионального значения «Клим-Гора» рекомендуется информировать посетителей памятника природы (с помощью информационных щитов, аншлагов) о режиме особой охраны ООПТ, в т.ч. о недопустимости замусоривания ООПТ. Дополнительно, рекомендуется предлагать посетителям (с помощью информационных щитов, аншлагов; в ходе периодических рейдов – в ходе устных бесед) забирать свой мусор (пищевые отходы и проч.) и выбрасывать его на официальные свалки бытовых отходов, а не складировать на территории памятника природы.

Для организации уборки существующего мусора и поддержания чистоты территории ООПТ до передачи в аренду под рекреационные цели рекомендуется следующий механизм. Администрация Медвежьегорского района и/или Толвуйского сельского поселения и «Дирекция особо охраняемых природных территорий регионального значения Республики Карелия», либо нанятая ими организация (предприятие, индивидуальный предприниматель) осуществляет уборку накопившегося мусора с вывозом на официальную свалку бытовых отходов, а также обеспечивает поддержание чистоты территории (с мая по ноябрь) по сезонным контрактам на оказание соответствующих услуг за счет бюджетных средств Республики Карелия, выделяемых на осуществление мероприятий в области экологии (например, по государственным контрактам на выполнение работ, услуг согласно действующему законодательству Российской Федерации).

При этом средства, выделяемые Министерству по природопользованию и экологии Республики Карелия на осуществление мероприятий в области экологии, могут быть направлены на поддержание чистоты территории ООПТ в целом; аналогичные средства, выделяемые Министерству сельского, рыбного и охотничьего хозяйства Республики Карелия, могут быть направлены на очистку береговой полосы ООПТ от мусора и брошенных орудий лова.

Ожидается, что организация (предприятие, индивидуальный предприниматель), которая в перспективе возьмет ООПТ в аренду под рекреационные цели будет обязана по договору аренды заниматься уборкой мусора с вывозом на официальную свалку бытовых отходов и обеспечением поддержания чистоты территории. Вопрос об уборке территории за пределами ООПТ следует по возможности предусмотреть в этом же договоре.

Весь образующийся при посещении ООПТ организованными туристами мусор (стекло, банки, пластик, бумага и др.) следует вывозить с территории ООПТ в «текущем режиме»: например, выдавать туристическим группам мешки для мусора и вывозить туристов только вместе с их мусором.

Вблизи обустроенных туристических стоянок организовать место для временного складирования мусора, оставляемого неорганизованными туристами.

Периодически, не реже 1 раза в месяц в «высокий туристический сезон» (с мая по ноябрь) проводить уборку и вывоз с территории ООПТ мусора, оставляемого неорганизованными туристами.

4.7. Предложения по устранению выявленных нарушений

С целью устранения выявленных нарушений территории ООПТ ландшафтного памятника природы регионального значения «Клим-Гора» и профилактики нарушений режима особой охраны

данной ООПТ Министерству по природопользованию и экологии Республики Карелия (и «Дирекции особо охраняемых природных территорий регионального значения Республики Карелия» в его составе) предлагается:

- совместно с Администрацией Медвежьегорского района и/или Толвуйского сельского поселения и «Дирекцией особо охраняемых природных территорий регионального значения Республики Карелия» осуществить уборку мусора и обеспечить дальнейшее поддержание чистоты территории в соответствии с предложениями подраздела 4.6;

- совместно с другими заинтересованными сторонами (например, Администрация Медвежьегорского района и/или Толвуйского сельского поселения, местные туристические фирмы, природоохранные органы и т.п.) и органами охраны правопорядка провести ряд рейдов в «высокий туристический сезон» (с мая по ноябрь) с целью проверки соблюдения природоохранного законодательства и режима особой охраны ООПТ и привлечь к ответственности виновных лиц в случае нарушения законодательства; результаты рейдов огласить в СМИ района и Карелии;

- оптимизировать режим особой охраны ООПТ на основе разработанных в настоящем отчете предложений (см. подраздел 4.1);

- вовлечь местное население в управление ООПТ на основе разработанных в настоящем отчете предложений (см. подраздел 4.5).

ЗАКЛЮЧЕНИЕ

В ходе выполнения работ по обследованию территории ландшафтного памятника природы регионального значения «Клим-Гора» МРОО «СПОК» было выполнено следующее:

1. Проведено обследование ООПТ на предмет сбора и анализа материалов для уточнения границ, соблюдения установленного режима особой охраны ООПТ, природоохранного законодательства на ООПТ, определения функционального использования (выявление посещаемых и непосещаемых участков, иных участков), наличия редких и исчезающих видов животных и растений;

2. На основании обследований сделаны соответствующие описания (включая фотографирование) и подробные карты-схемы;

3. Разработаны предложения по созданию экологических троп, маршрутов, прогулочных дорожек, туристических стоянок (с указанием на карте-схеме);

4. В рамках экологического просвещения проведены беседы, встречи, собрания, переговоры с посетителями ООПТ, местными жителями, юридическими и индивидуальными предпринимателями, осуществляющими свою деятельность на территории ООПТ, администрациями поселений и/или района;

5. Разработаны предложения по дальнейшему управлению ООПТ, обеспечению соблюдения режима особой охраны и функционирования ООПТ, оптимизации режима особой охраны ООПТ, границам в соответствии с действующим природоохранным законодательством.

Полученные результаты и предложения позволят Министерству по природопользованию и экологии Республики Карелия выработать стратегические направления и механизмы деятельности по управлению данной ООПТ для недавно созданной «Дирекции особо охраняемых природных территорий регионального значения Республики Карелия (Дирекция ООПТ РК)».

СПИСОК ИСПОЛЬЗОВАННЫХ ИСТОЧНИКОВ

1. Постановление Совета Министров РК от 21 октября 1993 г. № 371 «Об организации государственных памятников природы регионального значения в Медвежьегорском районе Республики Карелия» [Текст]
2. Республика Карелия: Топографическая карта, масштаб 1:200000 [Текст] / Ред. С. Ерохин и Е. Москвитин – М.: Центральная экспериментальная военно-картографическая фабрика, 1997. – 136 с.
3. Особо охраняемые природные территории Карелии [Текст] / Т. Ю. Хохлова, В. К. Антипин, П. Н. Токарев – Петрозаводск, 2000. – 311 с.
4. Материалы Медвежьегорского центрального лесничества [Текст]
5. Материалы из архивов МРОО «СПОК» и НП «Прозрачный мир» [Текст]
6. «Схема территориального планирования Республики Карелия» (утверждена Постановлением Правительства РК от 6 июня 2007 г. № 102-П; внесены изменения Постановлением Правительства РК от 22 марта 2012 г. № 89-П) [Текст]
7. Тропа в гармонии с природой: Сборник российского и зарубежного опыта по созданию экологических троп [Электронный ресурс] / Н. Н. Буторина, С. В. Моргачев, Я. И. Орестов и др. – Режим доступа к ст.: <http://www.ecosystema.ru/03programs/tro/>, свободный. – Загл. с экрана. – Яз. рус.
8. Большая Байкальская Тропа: Библиотека [Электронный ресурс] – Режим доступа к ст.: <http://www.greatbaikaltrail.org/ru/archive/biblio>, свободный. – Загл. с экрана. – Яз. рус.
9. Государственное учреждение Республики Карелия «Республиканский центр по государственной охране объектов культурного наследия» [Электронный ресурс]. – Режим доступа: <http://monuments.karelia.ru>, свободный. – Загл. с экрана. – Яз. рус.

Постановление о создании ООПТ «Клим-Гора»
и Положение об ООПТ «Клим-Гора»



РСФСР
Совет Министров Карельской АССР
V SFNT
Karjalan ASNT:n Ministerineuvosto
ПОСТАНОВЛЕНИЕ
PÄÄTÖS

г. Петрозаводск
Petroskoi

от 21 октября 1993 года № 371

Об организации государственных
памятников природы регионального
значения в Медвежьегорском районе
Республики Карелия

С целью сохранения в естественном состоянии ценных природных ландшафтов, лесных массивов, растений и животных, целебных источников воды и других гидроминеральных комплексов Совет Министров Республики Карелия п о с т а н о в л я е т:

Объявить государственными памятниками природы регионального значения следующие территории:

1. Целебный источник воды "Три Ивана" в юго-восточной части квартала 156 Северного лесничества Заонежского спецлесхоза в шести километрах от дер.Черкасы.

Площадь охраняемой территории источника - 125 га.

2. Памятник природы "Клим-Гора". Расположен вблизи дер.Лебецино в нерестоохранной полосе Снежского озера на территории Заонежского спецлесхоза в кв.201, 202, 203, 204 Северного лесничества на общей площади 617 га.

3. Утвердить положения о государственных памятниках природы регионального значения в Медвежьегорском районе Республики Карелия (прилагаются).

4. Поручить мэрии Медвежьегорского района, Министерству экологии и природных ресурсов, Министерству здравоохранения Республики Карелия разработать проект благоустройства и лесохозяйственных мероприятий памятников природы "Три Ивана" и "Клим-Гора" за счет средств Медвежьегорского фонда охраны природы.

5. Госкомитету Республики Карелия по лесу обеспечить оформление в натуре территории памятников природы, организацию благоустройства, ведение хозяйственной деятельности, а также охрану территории в строгом соответствии с указанными положениями.

Зак 3743, тир 5000, 10.11.85. ТМА.

6. Контроль за соблюдением установленного режима памятников возложить на мэрию Медвежьегорского района, Медвежьегорский районный комитет по охране природы, Медвежьегорский лесхоз.

Первый зам. Председателя
Совета Министров

С. Яскунов

Управляющий Делами
Совета Министров

С. Ковшов



... территории памятника природы "Три Ивана" обра-
... за охранением берегов водоемов, водосточного лесоучастка - Запад-
... водоема - с целью сохранения чистоты источника воды и
... водоема, лесных массивов в радиусе 2 км
... водоема, растений и животных, занесенных в Красную
... водоема гидрологического баланса и создания условий для
... водоема памятника природы в образовательных целях.

2. На территории памятника природы в 2-х км от границ зоны
... водоема памятника природы.

Задачи:

- охрана леса;
- лесная и охотничьи хозяйства;
- распашка земель, дачное строительство;
- строительство лесных дорог;
- охрана леса;
- хозяйственные работы с применением бурения;
- охрана водоема;
- охрана памятника и охраняемые территории;
- охрана лесов для всех видов транспорта;
- охрана памятника, памятника в Красной Книге Республики Карелия.

Меры:

- охрана водоема памятника;
- охрана леса;
- строительство дорог лесного хозяйства;
- охрана памятника;
- охрана леса;
- охрана памятника;
- охрана памятника;
- охрана памятника;

Утверждено

Постановлением Совета Министров
Республики Карелия
от 21 октября 1993г. № 371

ПОЛОЖЕНИЕ

о государственном памятнике природы
регионального значения "Клим-Гора"
в Медвежьегорском районе.

1. Государственный памятник природы "Клим-Гора" образован на территории Северного лесничества Заонежского спецлесхоза с целью сохранения в естественном состоянии ценных природных ландшафтов и лесных массивов, своеобразия растительного и животного мира, поддержания общего экологического баланса, развития туризма и создания условий для отдыха населения.

2. На территории памятника природы установить следующий режим природопользования:

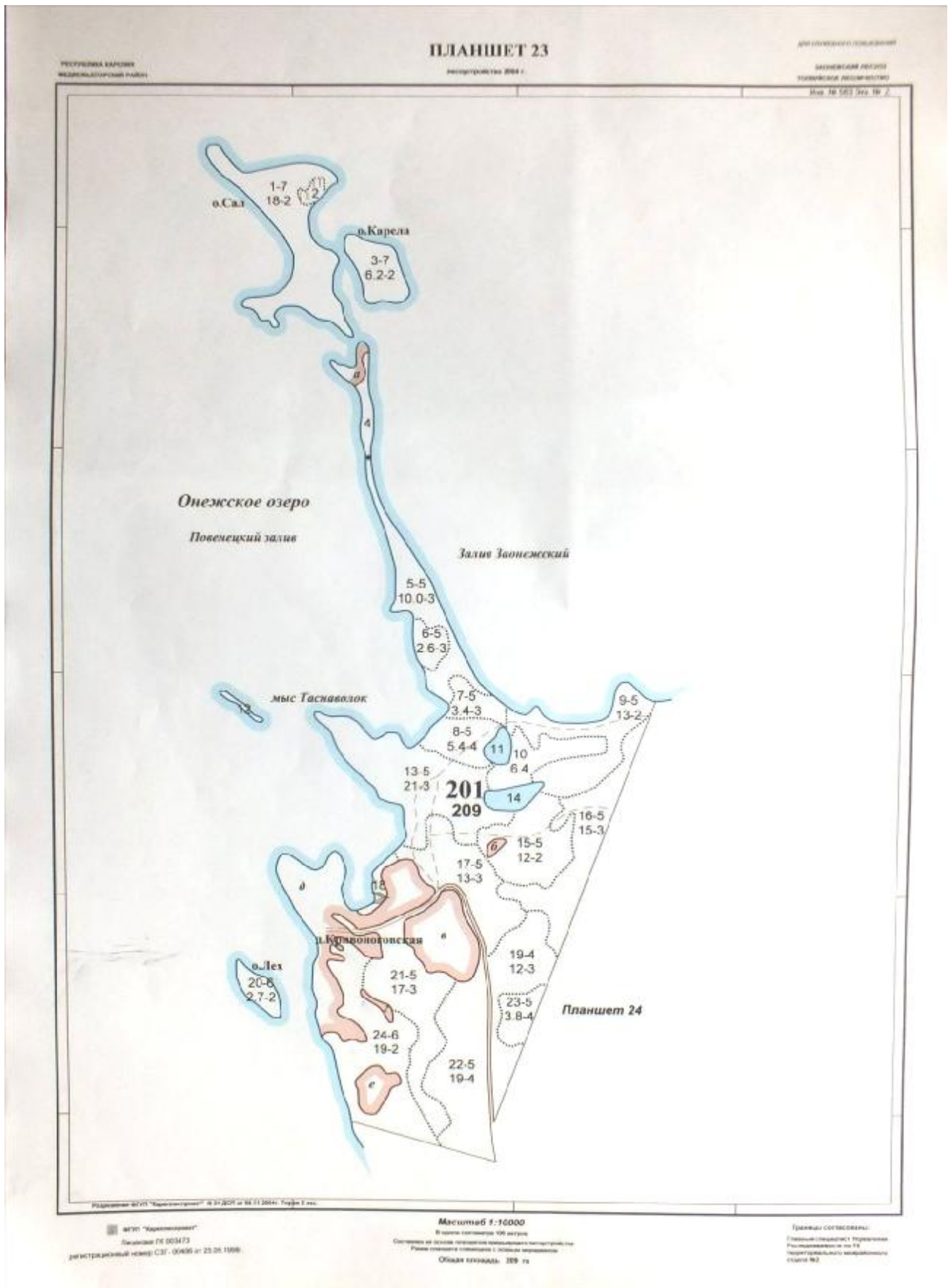
Запрещается:

- жилищное, гражданское и промышленное строительство;
- сплошная рубка леса;
- лесная и сельскохозяйственная мелиорация;
- применение ядохимикатов;
- подсочка леса;
- неорганизованный туризм, разведение костров, устройство палаточных городков.

Разрешается:

- санитарно-выборочные рубки;
- рубки ухода за лесом;
- строительство дорог лесохозяйственного и противопожарного назначения;
- сбор грибов и ягод;
- любительский лов рыбы в соответствии с Правилами рыболовства;
- любительская охота.

Материалы для уточнения границ ООПТ «Клим-Гора»



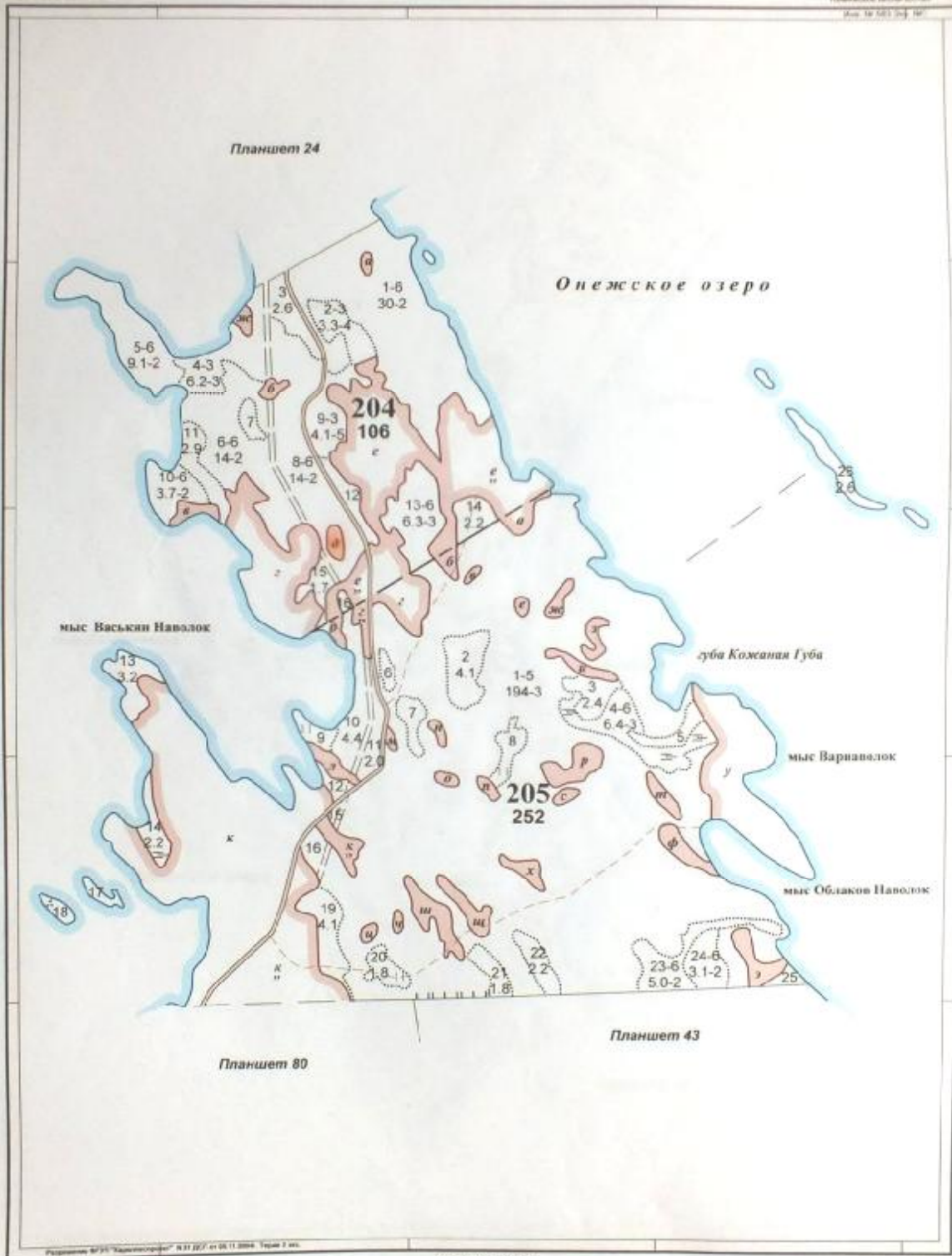
ПЛАНШЕТ 38

РЕСПУБЛИКА МАРИЙСКИЙ
АВТОНОМНЫЙ РАЙОН

географические координаты 2004 г.

ИЗДАТЕЛЬСТВО ГЕОЦЕНТРА

КАДАСТРОВЫЙ ИЛИ
ТОПОГРАФИЧЕСКИЙ ДЕКЛИМАЦИЯ
Масштаб 1:50 000 1:50 000



Издательство ГЕОЦЕНТРА, 125080, Москва, Мясницкая ул., 26

ИЗД. "Геоинформационные системы"
Лицензия ГИ 003473
рег. в Едином государственном реестре географических названий № 05408 от 25.05.1998

Масштаб 1:10000
В одном сантиметре 100 метров
Составлен на основе топографических карт и аэрофотоснимков
Генштаба СССР
Общая площадь 38 кв. км

Границы собственности
Указаны условно. Точность
Уточняется до 1:50 000
картографического масштаба 1:50 000

Протоколы проведенных встреч по вопросам охраны и использования
ООПТ «Клим-Гора»



УТВЕРЖДАЮ.

Председатель Совета депутатов
Толвуйского сельского поселения

Т.П. Кукелева Т.П. Кукелева
23 апреля 2013 г.

**ПРОТОКОЛ РАБОЧЕЙ ВСТРЕЧИ
по вопросам охраны и использования ООПТ
памятник природы «Клим-гора»
в ТОЛВУЙСКОМ СЕЛЬСКОМ ПОСЕЛЕНИИ**

23.04.2013 г.

п. Толвуя

Присутствовали:

Попова Валентина Ивановна

Карманова Ольга Владимировна

Мухонен Николай Владимирович

Алферов Вячеслав Павлович

Романов Феликс Васильевич

Коробочкин Сергей Петрович

Поспелова Юлия Андреевна

Кукелева Татьяна Петровна

Пилипенко Елена Александровна

Родионов Андрей Викторович

Полевая Екатерина Максимовна

Кондратьева Татьяна Георгиевна

Специалист администрации Толвуйского сельского поселения

МКУ «Толвуйский библиотечно-досуговый центр»,
директор

ООО «Стоун Маркет»

Банный эколог

Глава фермерского хозяйства д. Лебещина

Пенсионер

Бухгалтер МУП «Бирюза»

МКОУ «Толвуйская СОШ»,

дошкольная группа

Сотрудник Лесного отдела МРОО «СПОК»

Консультант МРОО «СПОК»

Сотрудник БРПУ РК «Дирекции ООПТ РК»

МКОУ «Толвуйская СОШ»,

учитель

Повестка рабочей встречи:

1. О ходе выполнения работ по обеспечению соблюдения режима особой охраны ООПТ памятник природы «Клим-гора» и содействию достижения целей его создания по договору между Министерством по природопользованию и экологии Республики Карелия и МРОО «СПОК».

2. Предложения, рекомендации, мнения по вопросам охраны, управления и использования ООПТ памятник природы «Клим-гора».

Выступили:

Все присутствующие.

Решили:

1. Принять к сведению информацию о ходе выполнения работ по обеспечению соблюдения режима особой охраны ООПТ Памятник природы «Клим-гора» и содействию достижения целей его создания по договору между Министерством по природопользованию и экологии Республики Карелия и РОО «СПОК».

2. Действующий режим памятника природы «Клим-гора» нуждается в совершенствовании, с целью создания благоприятных условий для развития туризма и создания условий для активного отдыха населения.

3. Рекомендовать Министерству по природопользованию и экологии Республики Карелия следующие предложения по памятнику природы «Клим-гора»:

3.1. Рассмотреть возможность организации официальной свалки для Толвуйского сельского поселения (в т.ч. для сбора и вывоза мусора с ООПТ «Клим-гора»);

3.2. Рассмотреть возможность назначения ответственного лица с полномочиями контролировать соблюдение законодательства на территории ООПТ «Клим-гора»;

3.3. Рассмотреть возможность разрешить на территории ООПТ установку палаток на оборудованных местах для их установки в ООПТ;

3.4. Рассмотреть возможность разрешить на территории ООПТ разведение костров на специально оборудованных местах в ООПТ;

3.5. Выявить на территории ООПТ ценные участки, в которых полностью запретить рубки леса;

3.6. Продолжить выявление активных граждан и предпринимателей, заинтересованных в управлении ООПТ и ведении разумной хозяйственной деятельности на территории ООПТ, не противоречащей ее целям.

3.7. Создать практику уборки мусора на береговой линии территории ООПТ по договорам с Министерством сельского, рыбного и охотничьего хозяйства РК, с преимущественным привлечением заинтересованных местных предпринимателей и граждан.

4. Назначить следующую встречу по вопросам ООПТ памятник природы «Клим-гора» предварительно на июнь 2013 г.

Протокол подготовил:



А. В. Родионов

Лист участников

№1 по выводу скрама и идентификации
 Ветеранов народного фронта, Калининград

Населенный пункт: Тольку, администрация

Дата проведения: 23.04.2013

№	Фамилия Имя Отчество (полностью)	Место работы, должность	Контактные данные (телефон, e-mail или другое)	Подпись* (обязательно!)
1	Билимко Елена Александровна	МРОО «СПОК» сотрудник местного отдела	+7960 215 12 12 elmaripenko86@mail.ru	Билимко
2	Томасов Андрей Викторович	МРОО «СПОК» консультант	+7960 215 11 33 andrey.todionov@mail.ru	Томасов
3	Варламова Ольга Владимировна	МКУ «Налоговый кабинет» м.о. «Финансы и кредит»	+7984 455 30 96	Варламова
4	Мухомов Николай Владимирович	ООО «Стелс Медиа»	muhi@mail.ru @ ya.ru	Мухомов
5	Муров Вячеслав Валентинович	Банковский отдел	+79035852170 all@yandex.ru +79214030028	Муров
6	Федотов Сергей Александрович	Служба предприятия хозяйства «Лесхоз»	8.921.460.88.01	Федотов
7	Коробогин Сергей Владимирович	инженер	+79921 62 29 536	Коробогин
8	Босишова Юлия Андреевна	бухгалтер МДН «Бирюза»	9214691578	Босишова
9	Колот Валентина Ивановна	специалист агитации спрашив ТСБ		Колот
10	Буркина Татьяна Александровна	МКОУ «Толькунская СОШ» зам.к.а.в.т.е.р	89214640751	Буркина
11	Тарасова Екатерина Максимовна	БПРУ РК «Информация»	8(8142) 56-58-89 katerina.peluseva@gmail.com	Тарасова

* настоящей подписью подтверждаю, что указанные персональные данные являются достоверными и общедоступными, и могут быть обработаны в соответствии с положениями ФЗ от 27.07.2006 № 152-ФЗ «О персональных данных» об общедоступных персональных данных



УТВЕРЖДАЮ.

Глава Администрации
Медвежьегорского муниципального района

В. А. Карпенко

24 апреля 2013 г.

**ПРОТОКОЛ РАБОЧЕЙ ВСТРЕЧИ
по вопросам охраны и использования ООПТ
памятник природы «Клим-гора»
В МЕДВЕЖЬЕГОРСКОМ МУНИЦИПАЛЬНОМ РАЙОНЕ**

24.04.2013 г.

г. Медвежьегорск

Присутствовали:

Карпенко Владимир Александрович, председатель	Глава Администрации Медвежьегорского муниципального района
Михайлов Евгений Викторович	Заместитель главы Администрации Медвежьегорского муниципального района
Зарецкая Татьяна Михайловна	Главный специалист Администрации Медвежьегорского муниципального района
Ковкина Елена Константиновна	Инженер ОЗЛ ГКУ РК «Медвежьегорское центральное лесничество»
Пилипенко Елена Александровна	Сотрудник Лесного отдела МРОО «СПОК»
Родионов Андрей Викторович	Консультант МРОО «СПОК»

Повестка рабочей встречи:

1. О ходе выполнения работ по обеспечению соблюдения режима особой охраны ООПТ «Клим-гора» и содействию достижения целей его создания по договору между Министерством по природопользованию и экологии Республики Карелия и МРОО «СПОК».
2. Предложения, рекомендации, мнения по вопросам охраны, управления и использования ООПТ «Клим-гора».

Выступили:

Все присутствующие.

Решили:

1. Принять к сведению информацию о ходе выполнения работ по обеспечению соблюдения режима особой охраны ООПТ памятник природы «Клим-гора» и содействию достижения целей его создания по договору между Министерством по природопользованию и экологии Республики Карелия и МРОО «СПОК».
2. Рекомендовать продолжить работы по ООПТ памятник природы «Клим-гора» в следую:
 - 2.1. Рассмотреть вопрос о сборе и вывозе мусора с ООПТ «Клим-гора»;
 - 2.2. Рассмотреть вопрос о возможности ухода (прореживания) лесов с целью создания благоприятных условий для пребывания туристов;
 - 2.3. Обследовать существующую дорожную сеть на территории ООПТ «Клим-гора» и разработать предложения по совершенствованию этой сети;
 - 2.4. При разработке предложений учесть требования
 - 2.5. По мнению Администрации Медвежьегорского муниципального района и ГКУ РК «Медвежьегорское центральное лесничество», установленный режим особой охраны ООПТ памятник природы «Клим-гора» не рекомендуется к изменению.

Протокол подготовил:


А. В. Родионов

Лист участников

Населенный пункт. 7. Мервельское, Администрация Липецкой области

Дата проведения: 24.04.2013.

№	Фамилия Имя Отчество (полностью)	Место работы, должность	Контактные данные (телефон, e-mail или другое)	Подпись* (обязательно!)
1	Тилинко Елена Александровна	Софудинского сельского поселения МРОО «СРОК»	+7960 9151212 e-mail: renko86@mail.ru	
2	Розинков Андрей Викторович	Консультант МРОО «СРОК»	+7960 2151133	
3	Ковкина Елена Александровна	Информ. СЗН УЧУ РК Мервельское сельское поселение	58412, 56460.	
4	Карнико Владимир Александрович	глав администрации Мервельского сельского поселения	5-78-29 msa@onego.ru	
5	Михайлов Евгений Викторович	Зам. главы администрации Мервельского сельского поселения	5-78-29 msa@onego.ru	
6	Зарицкая Татьяна Михайловна	главней специалист администрации сельского поселения	5-77-82 msa.skon@onego.ru	

* настоящей подписью подтверждаю, что указанные персональные данные являются достоверными и общедоступными, и могут быть обработаны в соответствии с положениями ФЗ от 27.07.2006 № 152-ФЗ «О персональных данных» об общедоступных персональных данных

УТВЕРЖДАЮ.

Глава

Толвуйского сельского поселения

Т.П. Боровская Т.П. Боровская

11 сентября 2013 г.



**ПРОТОКОЛ РАБОЧЕЙ ВСТРЕЧИ
по вопросам охраны и использования ООПТ
памятник природы «Клим-гора»
в ТОЛВУЙСКОМ СЕЛЬСКОМ ПОСЕЛЕНИИ**

11.09.2013 г.

д. Толвуя

Присутствовали:

Боровская Татьяна Петровна
Мукконен Николай Владимирович
Романов Феликс Васильевич
Зорин Григорий Николаевич
Рогов Дмитрий Владимирович
Пилипенко Елена Александровна
Родионов Андрей Викторович

Глава Толвуйского сельского поселения
ООО «Стоун Маркет»
Глава фермерского хозяйства д. Лебещина
пенсионер
ИП «Шунгит-минералиен»
Сотрудник Лесного отдела МРОО «СПОК»
Консультант МРОО «СПОК»

Повестка рабочей встречи:

1. О результатах выполнения работ по обеспечению соблюдения режима особой охраны ООПТ памятник природы «Клим-гора» и содействию достижения целей его создания по договору между Министерством по природопользованию и экологии Республики Карелия и МРОО «СПОК».
2. Предложения, рекомендации, мнения по вопросам охраны, управления и использования ООПТ памятник природы «Клим-гора».

Выступили:

Все присутствующие.

Решили:

1. Одобрить в целом результаты работ по обеспечению соблюдения режима особой охраны ООПТ Памятник природы «Клим-гора» и содействию достижения целей его создания по договору между Министерством по природопользованию и экологии Республики Карелия и МРОО «СПОК».
2. Действующий режим памятника природы «Клим-гора» нуждается в совершенствовании, с целью создания благоприятных условий для развития туризма и создания условий для активного отдыха населения.
3. Одобрить предложения к режиму ООПТ «Клим-гора» (список прилагается)
4. Одобрить проект положения об ООПТ «Клим-гора» (текст прилагается)
5. Рекомендовать Министерству по природопользованию и экологии Республики Карелия следующие предложения по памятнику природы «Клим-гора»:
 - 5.1. организовать проезд транспорта на территории ООПТ «Клим-Гора» только по дорогам, для чего в т.ч. установить на территории дорожные указатели и информационные щиты с картами-схемами предпочтительных дорог;
 - 5.2. рассмотреть возможность обустроить на территории ООПТ «Клим-Гора» места для временного складирования мусора туристов и регулярной ввозки этого мусора на официальные свалки;
 - 5.3. выполнить межевание границ ООПТ «Клим-гора»;
 - 5.4. рассмотреть возможность назначения ответственного лица с полномочиями контролировать соблюдение законодательства на территории ООПТ «Клим-гора»;

1

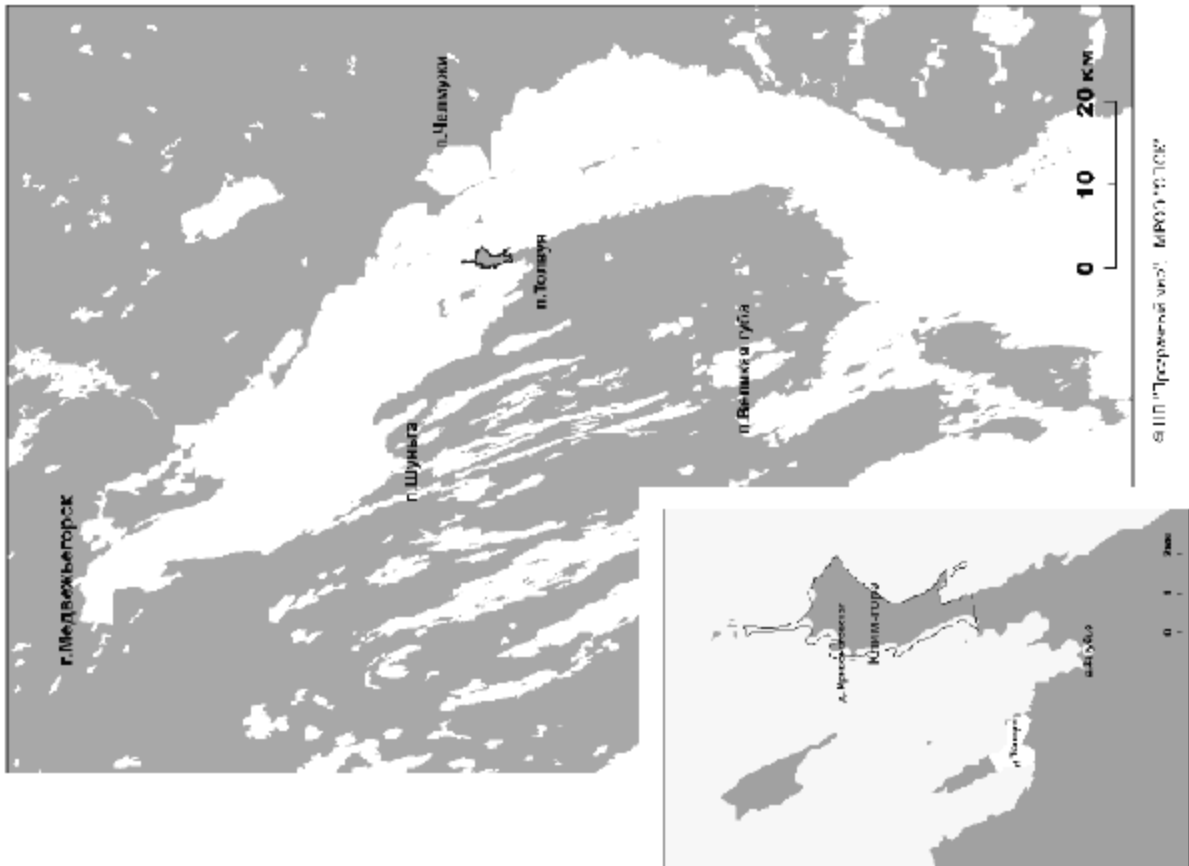
- 5.5. рекомендовать выполнить обустройство ООПТ «Клим-гора» (туристические стоянки и проч.) с целью создания условий для отдыха населения и посещения туристами;
- 5.6. привлечь Администрацию Толвуйского сельского поселения к контролю за деятельностью «Дирекции особо охраняемых природных территорий регионального значения Республики Карелия (Дирекция ООПТ РК)» на территории ООПТ «Клим-гора»;
- 5.7. рассмотреть возможность организации уборки мусора и обустройства территории ООПТ за счет средств бюджета Республики Карелии.

Протокол подготовил:



А. В. Родионов

Раздаточный материал по ООПТ «Клим-Гора»



УПРАВЛЕНИЕ ОСОБО ОХРАНЯЕМОЙ ПРИРОДНОЙ ТЕРРИТОРИЕЙ (ООПТ) РЕГИОНАЛЬНОГО ЗНАЧЕНИЯ ПАМЯТНИК ПРИРОДЫ «КЛИМ-ГОРА»

В мае 2013 г. Министерство природных ресурсов и экологии Республики Карелия заключило с МРОО «СЛЖ» государственный контракт на выполнение работ по обеспечению соблюдения режима особой охраны и достижения целей создания ООПТ регионального значения «Памятник природы «Клим-гора».

Содержание работ по государственному контракту:

- а) Провести обследование доступных участков ООПТ на предмет:
 - соблюдения установленного режима особой охраны СООПТ, природоохранного законодательства на СООПТ
 - определения функционального использования (выполнимы посещениями и неограниченными участками, иных участков)
- б) На основании обследований сделать соответствующие отчисления (включая фотограметрирование) и подробную карту-схему
- в) Разработать предложения по созданию экологических троп, маршрутов, прогулочных дорожек, туристических стоянок (с указанием на карте схемы)
- г) В рамках экологического просвещения провести лекции, встречи, собрания, туры связи с населением ООПТ, местными жителями, юшеческими и индивидуальными предпринимателями, осуществляющими свою деятельность на территории СООПТ, администрациями поселений и районов.
- д) Провести 2 встречи (в начале и в конце работ) с администрациями поселений и/или района, при участии местных жителей, юридических лиц и индивидуальных предпринимателей, осуществляющих свою деятельность на СООПТ по вопросам охраны и использования ООПТ
- е) При встрече во время обследования ООПТ, иных работ на СООПТ провести с местными жителями информировать их о режиме особой охраны и границах СООПТ
- ж) Разработать предложения по дальнейшему управлению ООПТ, обследованию, обследованию режима особой охраны СООПТ
- з) Разработать предложения по оптимизации режима особой охраны СООПТ, границам в соответствии с действующим природоохранным законодательством (Национальный кодекс РФ, Земельный кодекс РФ, Национальный закон от 10.01.2002 года № 7-ФЗ «Об охране окружающей среды», от 14.03.1995 года № 33-ФЗ «Об особо охраняемых природных территориях», от 24.04.1996 года № 52-ФЗ «О животном мире», от 24.07.2009 года № 205-ФЗ «Об охране и о сохранении охотничьих ресурсов и о внесении изменений в отдельные законодательные акты Российской Федерации».)
- и) Источник финансирования работ по государственному контракту: Бюджет Республики Карелия. Оказано по полномочий субъектов Российской Федерации в области охраны окружающей среды, природоохранные Законны Республики Карелия о бюджете Республики Карелия на 2013 год.

Срок выполнения работ по государственному контракту:
до 31 декабря 2013 г.

Предложения, реконструкции, миссии по вопросам охраны, управления и использования ООПТ «Памятник природы «Клим-гора» просьба направлять до 01 сентября 2013 г. по адресу:
185035, Республика Карелия, г.Петрозаводск, ул. Горького 27а, МРОО «СЛЖ»
Телефон-факс: (0142) 70-91-15
E-mail: ngorsook@yandex.ru



РСФСР
Совет Министров Карельской АССР
VSNFT
Karjalain ASNT:n Ministeriön vastasto
ПОСТАНОВЛЕНИЕ
РААТТО

г. Петрозаводск
№ 104/61

от 21 октября 1963 года № 391

Об организации государственной памятников природы Республики Карелия в Медвежьегорском районе Республики Карелия

С целью сохранения в естественном состоянии ценных природных ландшафтов, лесов, озер, рек и водоемов, а также объектов животного и растительного мира, находящихся на территории Советской Республики Карелия, в соответствии с Законом РСФСР от 21 октября 1962 года № 391.

Объявить государственными памятниками природы регионального значения следующие территории:

1. Пещерной группы «Глы Ивалы» в долине реки Ивалы на территории государственного лесничества Медвежьегорского государственного лесхоза в части массивов от д.р. Чарылово.

Целью охраны территории является - 128 га.

2. Памятник природы «Кили-Гора», расположенный в долине реки Ивалы в государственном лесничестве Медвежьегорского государственного лесхоза на территории государственного лесхоза в кв. 201, 202, 203, 204 Северного лесничества на общей площади 617 га.

3. Установить памятник природы государственного значения в Медвежьегорском районе Республики Карелия (приложение).

4. Государство Медвежьегорского района, Министерство лесного и природного ресурсов, министерству здравоохранения Республики Карелия разработать проект благоустройства и лесохозяйственных мероприятий памятников природы «Глы Ивалы» и «Кили-Гора» за счет средств Медвежьегорского фонда охраны природы.

5. Госминистерству Республики Карелия по лесу обеспечить финансирование в натуре территории памятников природы, формирующего государственного лесничества государственного значения, в том числе охрану территории и состояние оленеводства с учетом вывоза оленей.

6. Комитет за облделением государственного района по территории Медвежьегорского района, Медвежьегорский районный комитет по охране природы, Медвежьегорский лесхоз.



Первый зам. Председателя
Совета Министров
С. Бенкузов

Управляющий делами
Совета Министров
С. Ковалева

Утверждено

по постановлению Совета Министров
Республики Карелия
от 21 октября 1963г. № 391

ПОЛОЖЕНИЕ

о государственном памятнике природы регионального значения «Кили-Гора» в Медвежьегорском районе.

1. Государственный памятник природы «Кили-Гора» образован на территории Северного лесничества Медвежьегорского государственного лесхоза с целью сохранения в естественном состоянии ценных природных ландшафтов и лесных массивов, способных к восстановлению и возобновлению, под охраной общего экологического баланса, развития туризма и созданию условий для отдыха населения.

2. На территории памятника природы установить следующий режим природопользования:

Запрещается:

- жилищно, гражданское и промышленное строительство;
- сплошной рубка леса;
- лесная и сельскохозяйственная механизация;
- применение аэстампаторов;
- водосеча леса;
- неограниченный вывоз, разведение костров, устройство палаточных городков.

Разрешается:


- санитарно-выборочные рубки;
- рубки ухода в лесах;
- строительство дорог лесохозяйственного и противопожарного назначения;
- сбор грибов и ягод;
- любительский лов рыбы в соответствии с Правилами рыболовства;
- любительская охота.

Карты-схемы по ООПТ «Клим-Гора»






ООПТ "Клим-Гора" (текущая ситуация)










Зонирование

 озера	 населенные пункты
 болото	 сельхозугодья
 вершины скал	 концентрация объектов ВОВ
 скалы	 туристические стоянки
 песчаные пляжи	 зона экстенсивного туризма
 Граница ООПТ	 Кладбище

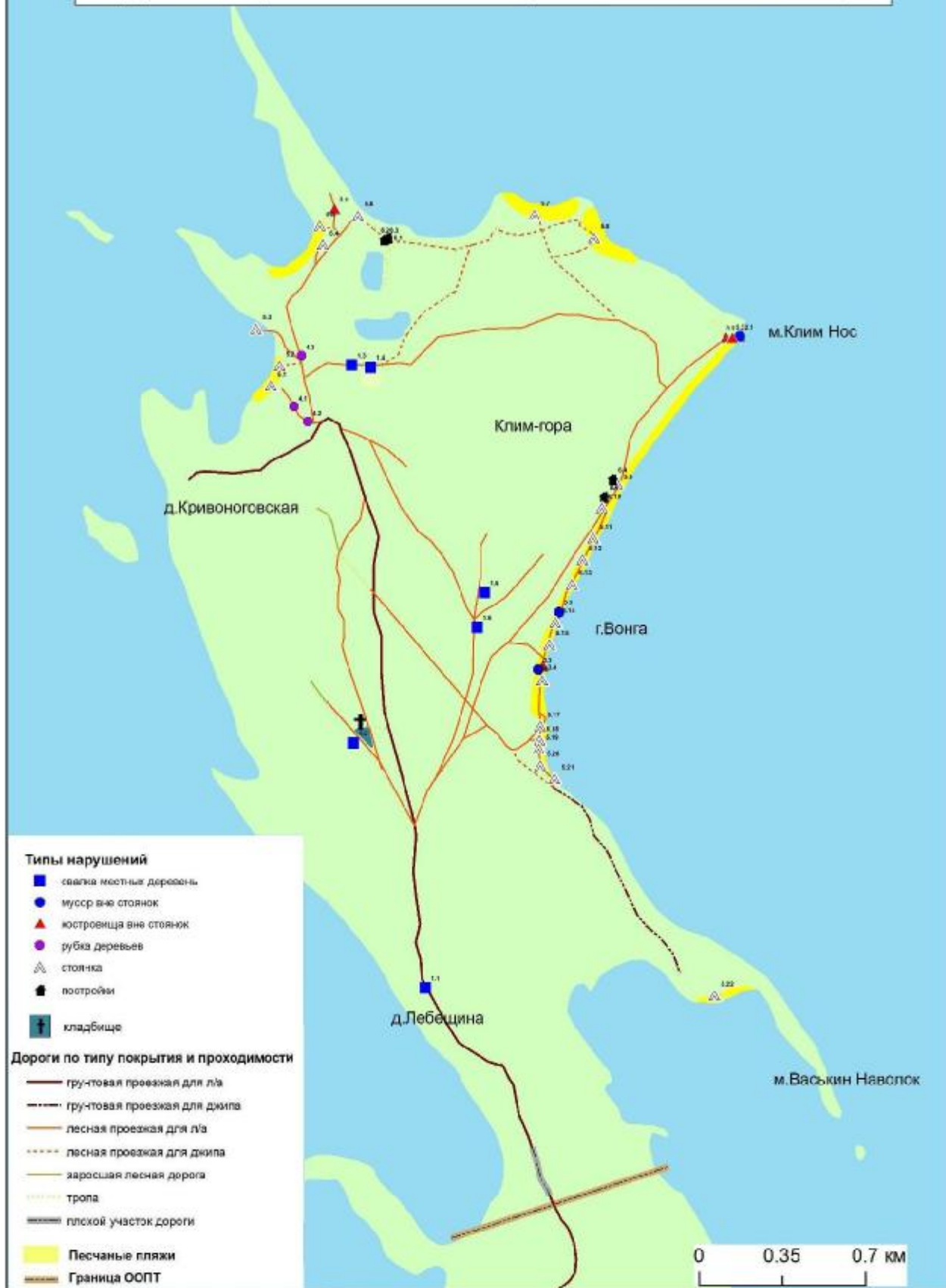
Туристические объекты

 культурные объекты
 природные объекты
Нарушения режима ООПТ
 стоянки
 постройки
 свалки

Дороги по типу покрытия и проходимости

 грунтовая проезжая для л/а
 грунтовая проезжая для джипа
 лесная проезжая для л/а
 лесная проезжая для джипа
 заросшая лесная дорога
 тропа
 плохой участок дороги

Нарушения режима особой охраны ООПТ "Клим-Гора"



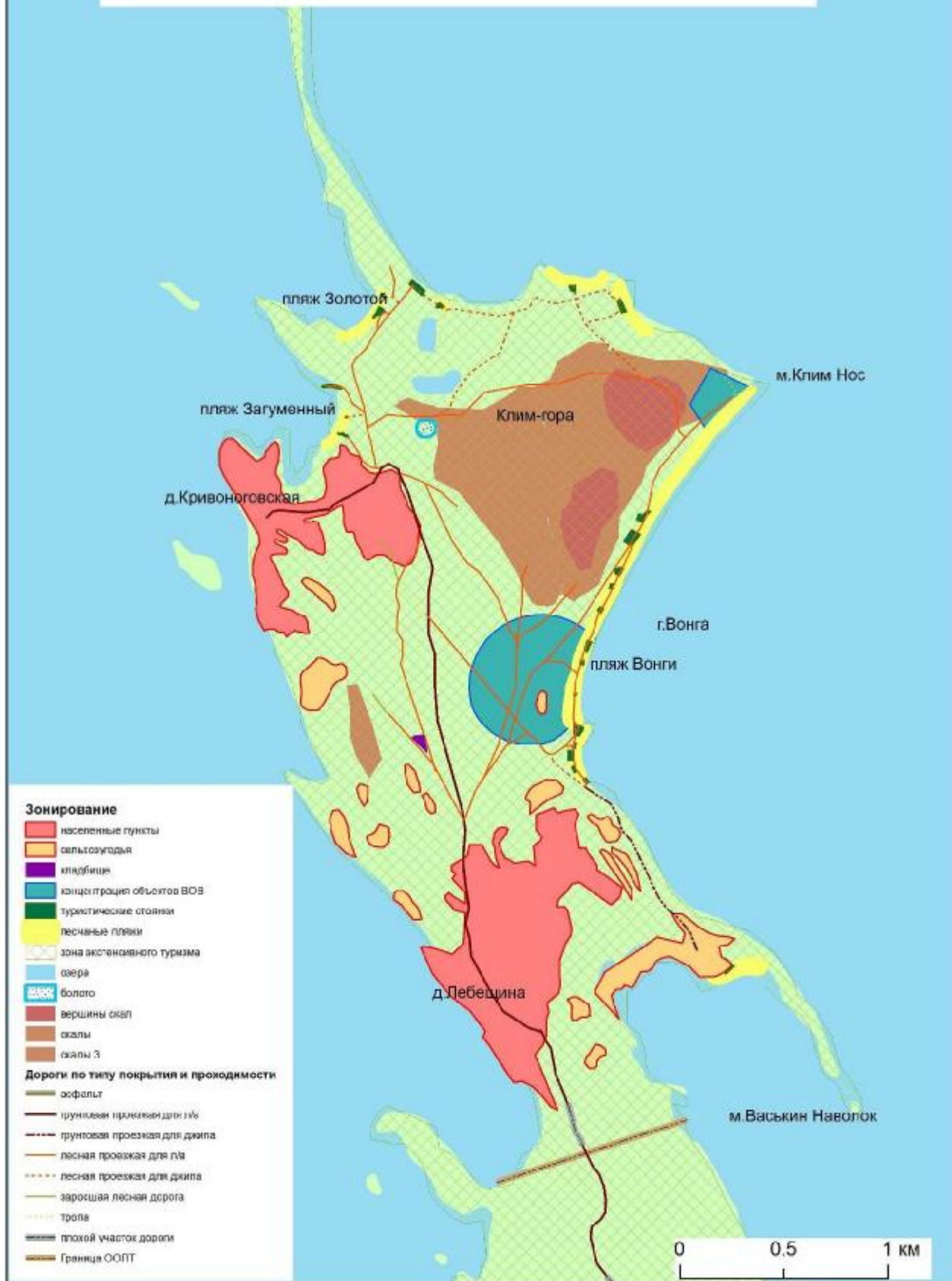
Дорожно-тропиночная сеть ООПТ "Клим-Гора"



Природные и культурные туристические объекты ООПТ "Клим-Гора"

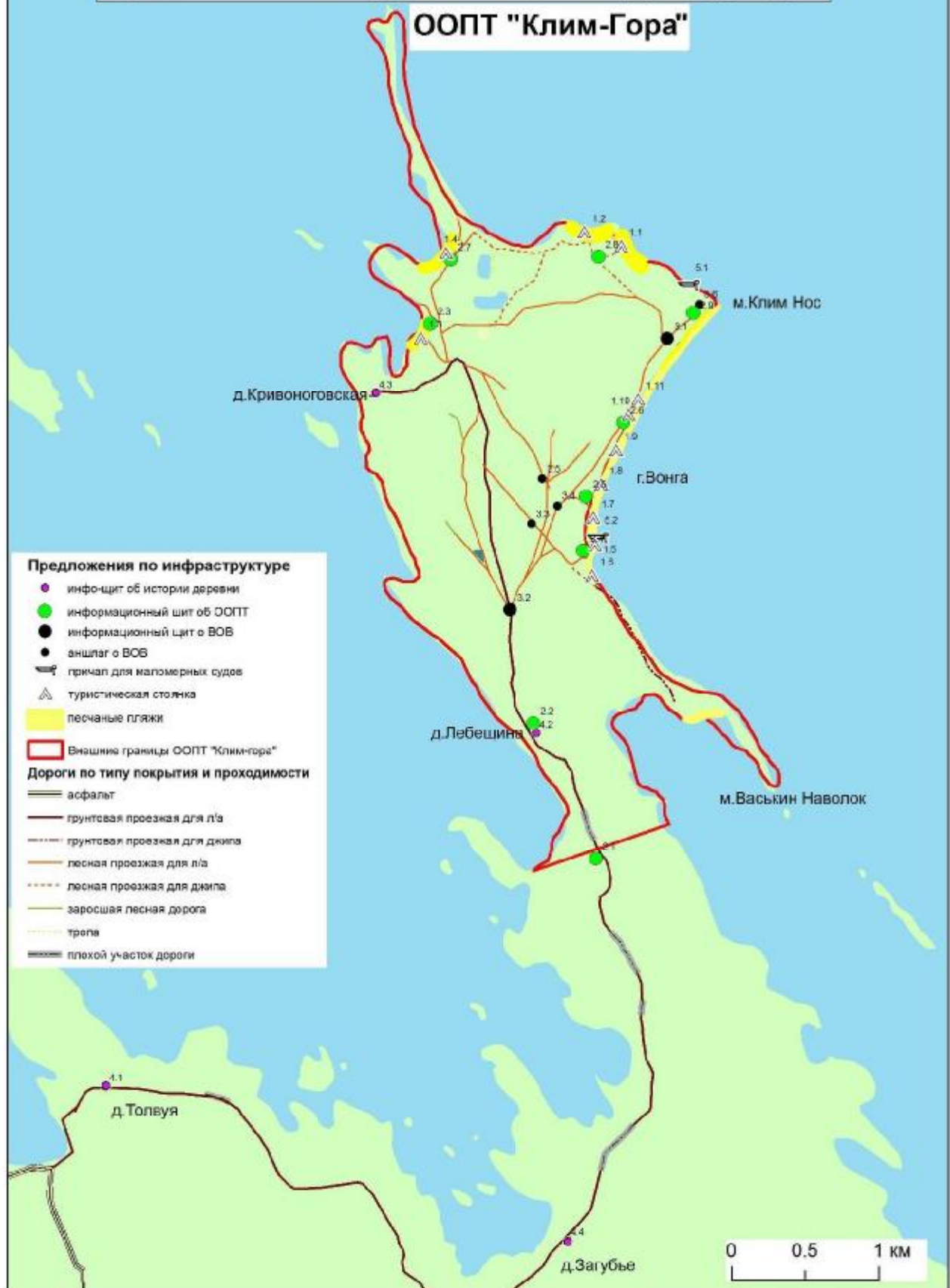


Зонирование территории ООПТ "Клим-Гора"



Предложения по туристической инфраструктуре

ООПТ "Клим-Гора"



Координаты объектов² ООПТ «Клим-Гора»

№	Координаты объекта		Тип объекта	Комментарии
	Северная широта	Восточная долгота		
Природные объекты				
1.1	62,553881	35,362572	природные объекты	локальный загущенный участок леса
1.2	62,540917	35,352091	природные объекты	луг
1.3	62,544371	35,345439	природные объекты	«военный лес» вокруг огневой точки
1.4	62,558939	35,347323	природные объекты	кузница дятла
1.5	62,558279	35,345169	природные объекты	участок леса со старыми деревьями
1.6	62,55752	35,333413	природные объекты	вывал
1.7	62,556881	35,33409	природные объекты	место старого хутора
1.8	62,555252	35,333766	природные объекты	старый пень сосны, окольцован
1.9	62,546808	35,348009	природные объекты	двухвершинная сосна
1.10	62,557596	35,36865	природные объекты	подолбы дятла
1.11	62,550542	35,336952	природные объекты	наступление леса на луг
1.12	62,548769	35,337285	природные объекты	подолбы дятла на осине
1.13	62,54844	35,337399	природные объекты	сосна 170 лет
1.14	62,54825	35,337481	природные объекты	крупная старая сосна
1.15	62,544208	35,334113	природные объекты	старые сельхозугодья
1.16	62,541695	35,334496	природные объекты	можжевельник колоновидный
1.17	62,541412	35,337507	природные объекты	вершина скалы
1.18	62,541567	35,33791	природные объекты	вершина скалы
Культурные объекты				
2.1	62,556359	35,368228	Объекты военной истории времен Великой Отечественной войны	военный окоп и траншея
2.2	62,560408	35,358085	Объекты военной истории времен Великой Отечественной войны	военный окоп
2.3	62,542471	35,34732	Объекты военной истории времен Великой Отечественной войны	военный блиндаж
2.4	62,545978	35,354796	Объекты военной истории времен Великой Отечественной войны	военный окоп
2.5	62,546138	35,354881	Объекты военной истории времен Великой Отечественной войны	военный окоп
2.6	62,546233	35,354856	Объекты военной истории времен Великой Отечественной войны	военный окоп
2.7	62,545632	35,354285	Объекты военной истории времен Великой Отечественной войны	военный окоп
2.8	62,543433	35,35282	Объекты военной истории времен Великой Отечественной войны	военный окоп

² Координаты даны в градусах WGS 84, в десятичном виде

2.9	62,545303	35,348767	Объекты военной истории времен Великой Отечественной войны	военная траншея к огневой точке
2.1	62,545216	35,349487	Объекты военной истории времен Великой Отечественной войны	огневое гнездо
2.11	62,544023	35,34868	Объекты военной истории времен Великой Отечественной войны	военный окоп и траншея
2.12	62,543728	35,346074	Объекты военной истории времен Великой Отечественной войны	военный блиндаж
2.13	62,544139	35,346041	Объекты военной истории времен Великой Отечественной войны	огневое гнездо
2.14	62,557233	35,333581	Объекты военной истории времен Великой Отечественной войны	военная траншея
2.15	62,55714	35,333404	Объекты военной истории времен Великой Отечественной войны	военная землянка
2.16	62,557108	35,333769	Объекты военной истории времен Великой Отечественной войны	окоп со входом
2.17	62,556956	35,333897	Объекты военной истории времен Великой Отечественной войны	воронка или землянка
2.18	62,546867	35,346843	Объекты военной истории времен Великой Отечественной войны	военный блиндаж
2.19	62,546784	35,34689	Объекты военной истории времен Великой Отечественной войны	военная землянка
2.2	62,54667	35,347917	Объекты военной истории времен Великой Отечественной войны	огневая точка
2.21	62,55699	35,37103	Объекты военной истории времен Великой Отечественной войны	военная землянка
2.22	62,556848	35,37047	Объекты военной истории времен Великой Отечественной войны	дорога пересекает траншею
2.23	62,556804	35,370065	Объекты военной истории времен Великой Отечественной войны	военная землянка
2.24	62,557041	35,369808	Объекты военной истории времен Великой Отечественной войны	военная землянка
2.25	62,557119	35,369434	Объекты военной истории времен Великой Отечественной войны	огневая точка
2.26	62,557524	35,368871	Объекты военной истории времен Великой Отечественной войны	колючая проволока на сосне

2.27	62,555925	35,366977	Объекты военной истории времен Великой Отечественной войны	военная траншея
2.28	62,555696	35,366289	Объекты военной истории времен Великой Отечественной войны	дерево с колючей проволокой
3.1	62,510746	35,285765	церкви, часовни, монастыри	церковь Георгия Победоносца, II-я половина XIX в. в Толвуе
3.2	62,5002	35,34613	церкви, часовни, монастыри	часовня Зосимы и Савватия Соловецких в д.Загубье
3.3	62,572252	35,245544	церкви, часовни, монастыри	Корнилие-Палеостровский мужской монастырь на о.Палеостров
4.1	62,534396	35,362367	исторические объекты	ровницы вдоль дороги к м. Васькин наволоок
4.2	62,552505	35,326223	исторические объекты	историческое место, где была мельница и гумно в д.Кривоноговская
4.3	62,578992	35,327715	исторические объекты	Маяк на о.Салостров
4.4	62,57708	35,32296	исторические объекты	Старый катер на о.Салостров
5	62,553549	35,334321	объекты деревянного зодчества	Дома-памятники архитектуры в д.Кривоноговская: дом жилой Исаевой, к.XIX - н.ХХ в., дом жилой Романова, к.XIX в.- 1920-е гг.

Примечание.

См. также соответствующую карту-схему в Приложении 5.

**Список объектов культурного наследия (памятников истории и культуры),
находящихся на территории Толвуйского сельского поселения Медвежьегорского муниципального района,
вблизи ООПТ «Клим-Гора» (по состоянию на 15.04.2013 г.)***

Наименование объекта	Дата	Место расположения	Наименование документа	Примечание
Памятники архитектуры				
Церковь Георгия Победоносца	II-я половина XIX в.	д.Толвуя	Постановление №654, от 08.08.1995, Председатель Правительства РК	
Выявленные объекты архитектуры				
Дом жилой Исаевой	конец XIX - начало XX вв.	д.Кривоноговская	Приказ №38, от 18.02.2000, Министерство культуры РК	
Дом жилой Романова	конец XIX в.- 1920-е гг.	д.Кривоноговская	Приказ №38, от 18.02.2000, Министерство культуры РК	
Памятники истории				
Братская могила воинов, погибших в годы Великой Отечественной войны 1941-1945 гг.	1941-1945 гг.	д.Толвуя	Постановление №199, от 21.04.1971, Совет Министров КАССР	
Памятное место, где высадился и вел бои в 1919 г. Петрозаводский отряд под командованием М.С. Антонова		д.Толвуя	Постановление №199, от 21.04.1971, Совет Министров КАССР	
Памятники археологии				
Селище Каргуба I	X-XIV вв.	д.Толвуя, в западной части его, у южного берега залива Каргуба в Толвуйской губе Онежского оз.	Распоряжение №142-р, от 12.08.1994, Председатель Правительства РК	
Селище Каргуба II	X-XIV вв.	в западной части д.Толвуя на южном берегу Каргубы	Распоряжение №142-р, от 12.08.1994, Председатель Правительства РК	
Селище Толвуйская Губа I	X-XIV вв.	на восточной окраине д.Толвуя, на южном берегу Толвуйской губы Онежского оз.	Распоряжение №142-р, от 12.08.1994, Председатель Правительства РК	
Селище Царевка I	X-XIV вв.	в западной части д.Толвуя, на южном берегу Каргубы, в 150 м к востоку от устья р.Царевки	Распоряжение №142-р, от 12.08.1994, Председатель Правительства РК	

* Источник: Государственное учреждение Республики Карелия «Республиканский центр по государственной охране объектов культурного наследия» [Электронный ресурс]. – Режим доступа: <http://monuments.karelia.ru>, свободный. – Загл. с экрана. – Яз. рус.

Селище Царевка II	X-XIV вв.	на западной окраине д.Толвуя, на мысу по южному берегу Каргубы Онежского оз.	Распоряжение №142-р, от 12.08.1994, Председатель Правительства РК	
Селище Царевка III	X-XIV вв.	на юго-западной окраине д.Толвуя, на огородах у южного берега Каргубы Онежского оз.	Распоряжение №142-р, от 12.08.1994, Председатель Правительства РК	
Селище Царевка IV	X-XIV вв.	на юго-западной окраине д.Толвуя, у южного берега Каргубы Онежского оз., в 20 м южнее Царевки III	Распоряжение №142-р, от 12.08.1994, Председатель Правительства РК	
Стоянка Клим I	неолит, энеолит (IV-II тыс. до н.э.)	Губа Вонга на западном берегу полуострова Клим в Заонежье	Постановление №149, от 20.04.1987, Совет Министров КАССР	
Стоянка Клим II	неолит, энеолит (IV-II тыс. до н.э.)	Губа Вонга на западном берегу полуострова Клим в Заонежье	Постановление №149, от 20.04.1987, Совет Министров КАССР	
Стоянка Клим III	неолит, энеолит (IV-II тыс. до н.э.)	Губа Вонга на западном берегу полуострова Клим в Заонежье	Постановление №149, от 20.04.1987, Совет Министров КАССР	
Стоянка Клим II-а	IV-III тыс. до н.э.	д.Лебещина, в 500 м к северо-востоку, в 0,75 км к юго-западу от мыса Клим нос на зап. берегу губы Вонга Онежского озера	Распоряжение №142-р, от 12.08.1994, Председатель Правительства РК	
Стоянка Клим IV	неолит, энеолит (IV-II тыс. до н.э.)	Губа Вонга на западном берегу полуострова Клим в Заонежье	Постановление №149, от 20.04.1987, Совет Министров КАССР	
Выявленные объекты археологии				
Группа каменных сложений Толвуйская Губа II	I тыс. до н.э.- I тыс. н.э.	д.Толвуя, 1,6 км северо-восточнее	Приказ №273, от 25.11.2004, Министерство культуры и по связям с общественностью РК	

Предложения по оптимизации режима охраны ООПТ «Клим-Гора»

№	Области режима	Предлагаемый режим охраны
1	2	3
1	Охота	Запрещается охота, в целях создания безопасных условий для посетителей ООПТ
2	Лов рыбы	Разрешается любительское и спортивное рыболовство в соответствии с действующим законодательством, при условии соблюдения режима особой охраны ООПТ
3	Сбор грибов, ягод	Разрешается сбор и заготовка для собственных нужд грибов, ягод, дикорастущих и лекарственных недревесных растений, кроме включенных в Красные Книги
4	Научная деятельность	Разрешается проведение научных исследований, не препятствующих выполнению возложенных на ООПТ задач, не связанных с нарушением режима ООПТ и не нарушающих естественное функционирование экологических систем, природных ландшафтов и природных комплексов
5	Акклиматизация и интродукция	Запрещается акклиматизация и интродукция
6	Посещение	Разрешается посещение территории ООПТ при условии соблюдения режима особой охраны ООПТ
7	Туризм	Установка палаток разрешается только на специально оборудованных стоянках, при условии соблюдения режима особой охраны ООПТ
8		Разведение костров разрешается только на специально оборудованных костровищах, при условии соблюдения режима особой охраны ООПТ
9		Разрешается обустройство тропиной сети и смотровых площадок для посещения территории ООПТ, при условии соблюдения режима особой охраны ООПТ
10	Использование транспорта	Разрешается движение водного транспорта в соответствии действующим законодательством, при условии соблюдения режима особой охраны ООПТ
11		Запрещается передвижение и стоянка, заправка топливом, мойка и ремонт наземного механического транспорта (кроме снегоходов в снежный период года) и гусеничной техники вне дорог на ООПТ, кроме случаев тушения лесных пожаров, оказания медицинской помощи пострадавшим, осуществления спасательных работ. По территориям, расположенным вне ООПТ, разрешается перемещение на любых видах наземного транспорта в соответствии с действующим законодательством
12	Загрязнение и засорение территории	Запрещается засорение и загрязнение территории
13		Запрещается складирование и захоронение любых отходов
14		Запрещается засорение и загрязнение водоемов (в т.ч. мойка транспортных средств в водоемах, сброс сточных вод и т.п.)
15	Застройка	Запрещается предоставление земельных участков лесного фонда ООПТ под застройку, а также для садоводства и огородничества
16		Предоставление земельных участков под застройку гражданам для собственных нужд и для объектов туристической инфраструктуры допускается только за пределами ООПТ
17	Перевод земель	Запрещается изменение категории земель на территории ООПТ (в т.ч. перевод земель из одной категории в другую)
18	Строительство дорог	Запрещается прокладка новых дорог и любых иных линейных объектов на территории ООПТ. Разрешается реконструкция имеющихся на территории ООПТ дорог и линейных объектов, при условии соблюдения режима особой охраны ООПТ

1	2	3
19	Сельско-хозяйственная деятельность	Запрещается распашка земель, сенокошение и выпас скота, заготовка кормов для домашних и сельскохозяйственных животных на территории ООПТ
20	Рубки леса	Запрещаются все виды рубок
21	Подсочка	Запрещается подсочка лесных насаждений
22	Заготовка бересты и других частей древесных растений	Запрещается заготовка бересты и других частей древесных растений
23	Мелиорация	Запрещается изменение гидрологического режима территории ООПТ, все виды мелиоративных и ирригационных работ (в т.ч. осушение, углубление, расширение русел водотоков и т.п.). Разрешается использование речной и озерной воды для хозяйственно-питьевых нужд при условии соблюдения режима особой охраны ООПТ
24	Применение химикатов	Запрещается применение любых ядохимикатов, органических и минеральных удобрений в лесном фонде, химический уход за лесом
25	Полезные ископаемые	Запрещается поиск, разведка и добыча полезных ископаемых, торфа, сапропеля, взрывные, буровые и горные работы, а также научные исследования, связанные с их проведением

**ПРОЕКТ ПОЛОЖЕНИЯ
о ландшафтном памятнике природы регионального значения «Клим-Гора»
на территории Медвежьегорского района**

1. Ландшафтный памятник природы регионального значения «Клим-Гора» образован на территории Северного участкового лесничества (Толвуйского лесничества по материалам лесоустройства) Медвежьегорского центрального лесничества в соответствии с Федеральным законом «Об особо охраняемых природных территориях» в целях сохранения в естественном состоянии ценных природных ландшафтов и лесных массивов, своеобразия растительного и животного мира, поддержания общего экологического баланса, развития туризма и создания условий для отдыха населения.

2. Ландшафтный памятник природы регионального значения «Клим-Гора» расположен на землях государственного лесного фонда в границах кварталов 201, 202, 203, 204 Северного участкового лесничества (Толвуйского лесничества по материалам лесоустройства) Медвежьегорского центрального лесничества, общей площадью 612 га. Земли поселений, земли сельскохозяйственного назначения и иные земли, не являющиеся государственным лесным фондом в границах кварталов 201, 202, 203, 204 Северного участкового лесничества (Толвуйского лесничества по материалам лесоустройства) Медвежьегорского центрального лесничества, не включаются в ландшафтный памятник природы регионального значения «Клим-Гора».

3. На территории памятника природы устанавливается следующий режим природопользования:

3.1. запрещается:

- изменение гидрологического режима территории ООПТ, все виды мелиоративных и ирригационных работ (в т.ч. осушение, углубление, расширение русел водотоков и т.п.)

- охота, в целях создания безопасных условий для посетителей ООПТ;

- акклиматизация и интродукция;

- передвижение и стоянка, заправка топливом, мойка и ремонт наземного механического транспорта (кроме снегоходов в снежный период года) и гусеничной техники вне дорог на ООПТ, кроме случаев тушения лесных пожаров, оказания медицинской помощи пострадавшим, осуществления спасательных работ. По территориям, расположенным вне ООПТ, разрешается перемещение на любых видах наземного транспорта в соответствии с действующим законодательством;

- засорение и загрязнение территории;

- складирование и захоронение любых отходов;

- засорение и загрязнение водоемов (в т.ч. мойка транспортных средств в водоемах, сброс сточных вод и т.п.);

- предоставление земельных участков лесного фонда ООПТ под застройку, а также для садоводства и огородничества. Предоставление земельных участков под застройку гражданам для собственных нужд и для объектов туристической инфраструктуры допускается только за пределами ООПТ;

- изменение категории земель на территории ООПТ (в т.ч. перевод земель из одной категории в другую);

- прокладка новых дорог и любых иных линейных объектов на территории ООПТ;

- распашка земель, сенокосение и выпас скота, заготовка кормов для домашних и сельскохозяйственных животных;

- все виды рубок;

- подсочка лесных насаждений;

- применение любых ядохимикатов, органических и минеральных удобрений в лесном фонде, химический уход за лесом;

- поиск, разведка и добыча полезных ископаемых, торфа, сапропеля, взрывные, буровые и горные работы, а также научные исследования, связанные с их проведением;

- установка палаток вне специально оборудованных стоянок;

- разведение костров вне специально оборудованных костровищ.

3.2. разрешаются, при условии соблюдения режима особой охраны ООПТ, все виды деятельности (кроме запрещенных в п. 3.1. настоящего Положения), в т.ч.:

- использование речной и озерной воды для хозяйственно-питьевых нужд при условии соблюдения режима особой охраны ООПТ;

- любительское и спортивное рыболовство в соответствии с действующим законодательством, при условии соблюдения режима особой охраны ООПТ;

- сбор и заготовка для собственных нужд грибов, ягод, дикорастущих и лекарственных недревесных растений, кроме включенных в Красные Книги;
- проведение научных исследований, не препятствующих выполнению возложенных на ООПТ задач, не связанных с нарушением режима ООПТ и не нарушающих естественное функционирование экологических систем, природных ландшафтов и природных комплексов;
- посещение территории ООПТ при условии соблюдения режима особой охраны ООПТ;
- обустройство тропиной сети и смотровых площадок для посещения территории ООПТ, при условии соблюдения режима особой охраны ООПТ;
- движение водного транспорта в соответствии действующим законодательством, при условии соблюдения режима особой охраны ООПТ;
- реконструкция имеющихся на территории ООПТ дорог и линейных объектов, при условии соблюдения режима особой охраны ООПТ.

Координаты нарушений³ режима особой охраны ООПТ «Клим-Гора»

№	Координаты нарушения		Тип нарушения, комментарии
	Северная широта	Восточная долгота	
1.1	62,532687	35,343239	свалка бытового мусора (возможно, старая поселковая свалка)
1.2	62,542043	35,338084	свалка бытового мусора (мусор от кладбища)
1.3	62,556331	35,339093	свалка бытового мусора (в большой яме)
1.4	62,556227	35,340634	свалка бытового мусора (старая заросшая свалка)
1.5	62,547536	35,349254	свалка бытового мусора (в старом карьере)
1.6	62,546243	35,348583	свалка бытового мусора (в небольшом карьере)
2.1	62,556883	35,370877	мусор вне стоянок
2.2	62,546685	35,355287	мусор вне стоянок (куча)
2.3	62,544565	35,353396	мусор вне стоянок (в военной землянке)
3.1	62,562266	35,338166	костровище вне стоянок (на дороге), пляж «Золотой»
3.2	62,556869	35,369792	костровище вне стоянок (на дороге)
3.3	62,556884	35,370916	костровище вне стоянок
3.4	62,544686	35,353829	костровище вне стоянки
4.1	62,554825	35,334264	рубка единичных деревьев
4.2	62,554242	35,335353	рубка деревьев, 10 шт.
4.3	62,556763	35,335029	рубка единичных деревьев вдоль дороги
5.1	62,555679	35,332433	стоянка, пляж «Загуменный»
5.2	62,556421	35,333176	стоянка, пляж «Загуменный» (есть костровище)
5.3	62,557842	35,331374	стоянка, пляж «Загуменный»
5.4	62,560938	35,337089	стоянка, пляж «Золотой»
5.5	62,561656	35,336875	стоянка рыбацкая, пляж «Золотой»
5.6	62,561984	35,340042	стоянка рыбацкая
5.7	62,561758	35,354474	стоянка
5.8	62,560824	35,359262	стоянка
5.9	62,551468	35,360432	стоянка, губа Вонга
5.10	62,550578	35,359097	стоянка, губа Вонга
5.11	62,54945	35,358316	стоянка, губа Вонга
5.12	62,548662	35,357357	стоянка, губа Вонга
5.13	62,547741	35,356434	стоянка, губа Вонга
5.14	62,546329	35,354969	стоянка (туристская), губа Вонга
5.15	62,545495	35,354399	стоянка (туристская), губа Вонга
5.16	62,544149	35,353736	стоянка, губа Вонга
5.17	62,54243	35,353435	стоянка (пляж), губа Вонга
5.18	62,541904	35,353312	стоянка, губа Вонга
5.19	62,541578	35,353245	стоянка, губа Вонга
5.20	62,540954	35,3533	стоянка, губа Вонга
5.21	62,540433	35,354442	стоянка рыбацкая, губа Вонга
5.22	62,53201	35,366846	стоянка рыбацкая, м. Васькин наволок

³ Координаты даны в градусах WGS 84, в десятичном виде

6.1	62,561088	35,342449	рыбацкая изба
6.2	62,561037	35,342207	рыбацкая изба
6.3	62,56103	35,342127	рыбацкая изба
6.4	62,551641	35,360094	рыбацкая изба, губа Вонга
6.5	62,55098	35,359314	рыбацкая изба (развалины), губа Вонга

Примечание.

См. также соответствующую карту-схему в Приложении 5.