

КОНЦЕПЦИЯ
СОЗДАНИЯ ТУРИСТСКО-РЕКРЕАЦИОННОГО КЛАСТЕРА «ЗАОНЕЖСКИЙ»

Петрозаводск 2013

СПИСОК ИСПОЛНИТЕЛЕЙ

От МРОО «СПОК»:

Председатель Правления, к.б.н.
Руководитель Лесного отдела
Сотрудник Лесного отдела
Сотрудник Лесного отдела
Сотрудник Информационного отдела
Специалист по развитию, к.б.н.
Офис-менеджер
Научный консультант, д.э.н.
Научный консультант, к.э.н.
Научный консультант, д.б.н.
Консультант, к.т.н.

А. В. Марковский
А. В. Лычагина
Е. А. Пилипенко
А. А. Яскунова
А. Ю. Зародов
Н. В. Марковская
О. В. Макарова
Э. П. Баяндин
В. В. Соколов
А. В. Коросов
А. В. Родионов

В разработке Концепции создания туристско-рекреационного кластера «Заонежский» принимали участие:

От ФГБУК «Государственный историко-архитектурный и этнографический музей-заповедник «Киж»:

Первый заместитель директора
Главный хранитель
Начальник отдела истории и этнографии

Д. Д. Луговой
О. А. Набокова
С. В. Воробьева

От Государственного комитета Республики Карелия по туризму:

Председатель комитета

В. А. Кирьянов

От Министерства культуры Республики Карелия:

Заместитель министра
Начальник Управления правового обеспечения
и охраны культурного наследия

Н. В. Демидова
Ю. Б. Алипова

От ГКУ РК «Республиканский центр по государственной охране объектов культурного наследия»:

Директор
Инженер отдела сохранения объектов культурного наследия

В. А. Дыбин
Т. Л. Левиаш

От Медвежьегорского муниципального района:

Глава Администрации района
Глава Великогубского сельского поселения
Глава Толвуйского сельского поселения
Глава Шуньгского сельского поселения
Специалист по проектной деятельности
Администрации Великогубского сельского поселения
Генеральный директор ООО «Заонего.ру»
Директор по производству ООО «Стоун-Маркет»
Местный житель
Местный житель
Местный житель
Менеджер по активным турам ООО «Стела»
Учитель МКОУ «Толвуйская средняя общеобразовательная школа»
Управляющий ООО «Большая медведица», краевед

В. А. Карпенко
И. А. Панкратов
Т. П. Боровская
Л. В. Журавлева
Н. В. Вильк
В. В. Федоров
Н. В. Мукконен
А. О. Захарченко
Г. А. Зорин
В. Ф. Романов
А. В. Джапаридзе
Т. П. Мукконен
А. В. Ягупа

РЕЗЮМЕ

Разработка концепции создания туристско-рекреационного кластера «Заонежский»

Концепция создания пилотного для Республики Карелия туристско-рекреационного кластера (далее – ТРК) «Заонежский» разработана в целях социально-экономического развития Республики Карелия и учитывает мероприятия, предусмотренные «Стратегией социально-экономического развития Республики Карелия до 2020 года», «Схемой территориального планирования Республики Карелия» (2007 год), «Генеральной схемой размещения объектов и инфраструктуры туризма в Республике Карелия» (2007 год), положения долгосрочной целевой программы «Развитие туризма в Республике Карелия на 2012-2015 годы», а также ориентирована на выполнение заданий ряда федеральных целевых программ (далее – ФЦП) на территории Республики Карелии, в т. ч. ФЦП «Развитие внутреннего и въездного туризма в Российской Федерации (2011-2018 годы)» и ФЦП «Культура России (2012-2018 годы)».

Целью создания ТРК «Заонежский» является становление и развитие системы внутреннего и въездного туризма на базе посещения уникального историко-культурного объекта общенационального и международного значения – Государственного историко-архитектурного и этнографического музея-заповедника «Кижский» (далее – музей-заповедник «Кижский») и смежных природных территорий Заонежья (Медвежьегорский муниципальный район Республики Карелия).

Достижение цели планируется через решение задачи увеличения количества туристов, посещающих главную туристскую достопримечательность Республики Карелия – остров Кижский и его окрестности – не с краткосрочной экскурсией, а на основе стационарного размещения в комфортабельных туристских комплексах на островах Кижского архипелага (с учетом ограничений федерального заказника «Кижский» и охранной зоны музея-заповедника «Кижский») и смежных территориях Заонежья с соответствующим расширением спектра потребляемых дополнительных туристских услуг.

Реализация намеченных при создании ТРК мероприятий позволит сформировать в Республике Карелия один из ведущих туристских центров на Северо-западе России, создать и развить новые туристские дестинации, осуществить реновацию и развитие туристской, дорожной, инженерной, коммуникационной и социальной инфраструктур, обеспечить популяризацию богатого историко-культурного наследия Заонежья, обеспечить развитие культурного и экологического туризма, повышение качества жизни местного населения на основе использования инновационных технологий разработки и реализации инвестиционных проектов по развитию индустрии туризма, стимулирования малого и среднего предпринимательства в сфере туризма, создания новых рабочих мест, модернизации всего хозяйственного комплекса Заонежья.

Республика Карелия как регион расположения создаваемого ТРК «Заонежский» привлекает туристов памятниками истории и культуры, экологически чистой природой и малой плотностью населения. Карелия популярна у любителей водного туризма, путешественников на велосипедах и автомобилях, у рыбаков и охотников. По Ладожскому и Онежскому озерам летом курсируют круизные теплоходы. В зимнее время в Карелии есть возможность заниматься всеми видами лыжного спорта, совершить путешествие на снегоходах. Туристические агентства предлагают разнообразные маршруты с осмотрами природных и культурных достопримечательностей, отдыхом на природе.

Территория создаваемого ТРК «Заонежский» обладает рядом конкурентных преимуществ (факторов туристско-рекреационной привлекательности), которые выгодно выделяют ее среди других территорий Карелии:

- разнообразие природно-ландшафтных комплексов, многие из которых уникальны: чередование узких заливов, внутренних озер, россыпи островов, можжевеловые пустоши, участки северных хвойных лесов с южными видами деревьев (липы, вяза, клена) и остатки

первобытной тайги;

- богатство памятников истории архитектуры, археологии, искусства (включая знаменитый музей-заповедник «Кижский», археологические комплексы Пегремы и острова Южный Олений), по обилию которых территория превосходит другие районы Карелии;

- наличие в почве уникальных шунгитовых пород, которые нигде больше в мире не встречаются. Эти породы – настоящая кладовая таких необходимых для роста растений элементов как азот, фосфор и калий, а также многочисленных микроэлементов — меди, никеля, ванадия, селена и других. В последние годы доказаны лечебные свойства шунгита, что в сочетании с красотой природных ландшафтов и хорошей экологической обстановкой создает реальные предпосылки для создания здесь туристско-оздоровительных центров национального масштаба;

- наличие многочисленных источников подземных вод, которые перемещаясь в трещиновых зонах шунгитовых пород, приобретают специфические целебные свойства и могут быть использованы на месте, для разлива и продажи, а также строительства водолечебниц. Широкую известность получили три источника: «Царицын ключ», «Три Ивана» и «Соляная яма»;

- развитая самобытность, что позволило максимально сохранить дух и религиозные и бытовые традиции Русского Севера;

- культурные традиции. Заонежье еще в XIX веке называли «Исландией русского эпоса». Подобно тому как Исландия сохранила для мировой культуры норвежские саги, Заонежье сберегло для России древнерусские былины. Именно здесь были записаны всемирно известные былины об Илье Муромце, Добрыне Никитиче и Микуле Селяниновиче;

- сравнительно легкая доступность различными видами транспорта: автомобильным, железнодорожным, водным;

- относительная близость к крупнейшим туристским рынкам страны – Санкт-Петербургу и Москве, а также к Финляндии и другим странам Скандинавии.

Разработка концепции создания туристско-рекреационного кластера «Заонежский» была осуществлена межрегиональной общественной организацией «Северная природоохранная коалиция» (МРОО «СПОК») по государственному контракту № б/н от 02.07.2013 г. с Министерством по делам молодежи, физической культуре, спорту и туризму Республики Карелия.

В рамках разработки Концепции создания ТРК «Заонежский» было выполнено:

- определены пути активизации внутреннего и въездного туризма путем разработки и реализации мероприятий, направленных на развитие туристско-рекреационной инфраструктуры на территориях Заонежья (Медвежьегорский муниципальный район, Великогубское, Шунгское и Толвуйское сельские поселения);

- сформированы принципы системы культурного и экологического туризма на основе историко-культурного и природного потенциала Заонежья;

- проработаны условия для сохранения, восстановления, вовлечения в хозяйственный оборот и устойчивого использования историко-культурного и природного потенциала музея-заповедника «Кижский», объектов культурно-исторического и природного наследия Заонежья, смежных природных территорий Заонежья, в т.ч. с учетом местных инициатив;

- разработаны предложения по созданию благоприятных условий для социально-экономического развития Республики Карелия в пределах территорий формируемого ТРК;

- обоснованы мероприятия по созданию благоприятной культурно-исторической, природной и социально-экономической среды для развития предпринимательской деятельности и расширения сферы малого бизнеса, возвращения на полуостров уроженцев Заонежья, развития рынка труда, обеспечения рационального природопользования;

- разработаны предложения по формированию новых эффективных и конкурентоспособных туристских комплексов, объединенных в единую систему и связанных существующими и вновь создаваемыми туристскими маршрутами, объектами туристского

показа, памятниками природного и культурного наследия и вмещающим ландшафтом;

- разработаны пакеты инвестиционных предложений в целях привлечения инвестиций для сбалансированного развития экономической базы территории Заонежья;
- разработана стратегия управления формируемым ТРК «Заонежский» и определены этапы реализации концепции создания ТРК, с учетом особенности структур и методов управления на каждом из выделяемых этапов.

Основные положения концепции развития ТРК «Заонежский»:

1. Территория Заонежья имеет все достаточные и необходимые признаки дестинации. Т.е. является самостоятельно привлекательным объектом, имеющим многочисленные уникальные характеристики (фольклорные, природные, исторические и т.п.);

2. Остров Кижы (музей-заповедник и объект ЮНЕСКО) и остальное как островное, так и материковое Заонежье, в совокупности обладают значительным эмерджентным эффектом в развитии как туризма, так и территории, дополняя и усиливая потенциалы друг друга;

3. Предлагаемые проектом туристические маршруты: кольцевые материковые и радиальные водные представляют возможность вовлечения всей территории Заонежья в развитие туристической индустрии;

4. Для развития туризма на территории Заонежья необходима поддержка государства и участие бизнеса. Оптимальной формой частно-государственного партнерства на территории является взаимодействие, основанное на принципах кластерного устройства;

5. Взаимодействие по кластерному принципу между государством и частным бизнесом, обеспечиваемое использованием такой организационной формы как кластер, окажет положительное влияние на социально-экономическое развитие территории. Это сформирует дополнительные возможности развития муниципальных образований как самого базового уровня государственного управления;

6. В развитии проекта планируются три этапа, в течение которых базовые государственные инвестиции будут постепенно умножаться ростом частных инвестиций;

7. Мероприятия проекта учитывают задачу не только роста турпотока, но и сглаживания, перераспределения антропогенных нагрузок «в пространстве и времени»;

8. Проект концепции (как сумма мероприятий) способен повысить качество туристского продукта, уровень жизни населения, обеспечить рост доходности бюджетов, бизнесов, рост стоимости компаний и самой территории.

Основные показатели проекта	
Общий объем инвестиций по проекту:	8900 млн. рублей, в т.ч. на I-м этапе – 2400 млн. рублей
Источники финансирования проекта на I-м этапе:	Строительство (реконструкция) объектов транспортной, энергетической, социальной инфраструктуры: - средства бюджета Российской Федерации – ок. 700 млн. руб. - средства бюджета Республики Карелия – ок. 200 млн. руб. Строительство объектов туристской и вспомогательной инфраструктуры: - средства потенциальных инвесторов – ок. 1500,0 млн. руб.
Срок реализации проекта:	17 лет (2014-2030 гг.), в т.ч. I-й этап – 3 года (2014-2016 гг.)
Ожидаемый эффект (в натуральном и денежном выражении):	- увеличение общего потока посетителей Республики Карелия на 163 тыс. чел. в год (в т.ч. к концу I-го этапа (2014-2016 гг.) – на 58 тыс. чел. в год) - чистая текущая стоимость денежного потока: 609,2 млн. рублей, расчетный срок окупаемости: 112 мес.; внутренняя норма рентабельности: 9,9 %; индекс доходности: 1,821
Создание дополнительных рабочих мест:	– 950 новых рабочих мест в сфере туризма и гостеприимства в Медвежьегорском муниципальном районе, в т.ч. 330 мест на I-м этапе (2014-2016 гг.)
Бюджетный эффект (предполагаемое суммарное увеличение налоговых платежей):	С момента полной реализации проекта бюджетная эффективность проекта составит не менее 3,1 млрд. рублей в год, в т.ч. к концу I-го этапа (2014-2016 гг.) – не менее 60,5 млн. рублей в год

СОДЕРЖАНИЕ

1. Оценка туристского потенциала создаваемого ТРК «Заонежский»	8
1.1. Анализ рынка туристских и гостиничных услуг	8
1.2. Обоснование границ ТРК «Заонежский» и выделение перспективных зон развития ..	14
2. Описание проекта создания ТРК «Заонежский»	18
2.1. Географическая характеристика территории создания ТРК «Заонежский»	18
2.2. SWOT-анализ проекта создания ТРК «Заонежский»	20
2.3. Сроки реализации проекта создания ТРК «Заонежский»	24
2.4. Генеральный план территории создаваемого ТРК «Заонежский»	29
2.5. Инвестиционный план-график реализации проекта создания ТРК «Заонежский»	29
2.6. Укрупненная смета реализации проекта создания ТРК «Заонежский»	30
2.7. Организационный план реализации проекта создания ТРК «Заонежский»	30
2.8. Схема управления проектом создания ТРК «Заонежский»	32
2.9. Состав основных участников проекта создания ТРК «Заонежский»	34
3. Описание и перечень основных объектов создаваемого ТРК «Заонежский»	35
3.1. Земельные участки для размещения объектов ТРК «Заонежский»	35
3.2. Культурные объекты туристского показа ТРК «Заонежский»	55
3.3. Природные объекты туристского показа ТРК «Заонежский»	57
3.4. Основные объекты туристской инфраструктуры ТРК «Заонежский»	59
3.5. Туристское районирование территории ТРК «Заонежский»	60
3.5.1. Описание основных туристских районов и маршрутов ТРК «Заонежский»	60
3.5.2. Описание и расчет маркетингового продвижения основных туристских маршрутов по объектам ТРК «Заонежский»	70
3.6. Объекты обеспечивающей инфраструктуры ТРК «Заонежский»	74
3.7. Местные производители товаров и услуг для туристов и туроператоров на территории ТРК «Заонежский»	75
4. Основные результаты и оценка эффективности создания ТРК «Заонежский»	80
4.1. Целевые индикаторы и показатели эффективности реализации проекта создания ТРК «Заонежский»	80
4.2. Целевые индикаторы и показатели эффективности развития туризма в Республике Карелия	80
4.3. Оценка влияния создания ТРК «Заонежский» на основные показатели социально-экономического развития Республики Карелия	80
4.4. Оценка влияния создания ТРК «Заонежский» на основные показатели вмещающего ландшафта природных территорий Заонежья	85
5. Разработка инвестиционных предложений создаваемого ТРК «Заонежский»	87
5.1. Развитие туристской инфраструктуры вблизи о. Кижы	87
5.2. Развитие туристской инфраструктуры вблизи с. Великая Губа	87
5.3. Развитие туристской инфраструктуры в д. Толвуя	88
5.4. Развитие туристской инфраструктуры в д. Шуньга	88
5.5. Оценка инвестиционной активности в Заонежье	88
Список использованных источников	90
Приложение 1	97
Сводные предложения по развитию музея-заповедника «Кижы» на о. Кижы, в пределах охранной зоны и на территории туристского кластера «Заонежский»	
Приложение 2	126
Проектные предложения, подготовленные участниками семинара «Музей «Кижы» в системе культурного туризма Карелии»	
Приложение 3	201
Музейный комплекс сельского деревянного судостроения «Лодка-кижанка» (проект)	

Приложение 4	217
Проектные предложения от Великогубского сельского поселения	
Приложение 5	221
Предложение по развитию дорожной сети в Заонежье	
Приложение 6	224
Объекты культурного наследия на территории ТРК «Заонежский»	
Приложение 7	247
Список культурных объектов туристского показа на территории ТРК «Заонежский»	
Приложение 8	276
Список природных объектов туристского показа на территории ТРК «Заонежский»	
Приложение 9	286
Зоны покрытия сотовой связью на территории ТРК «Заонежский»	
Приложение 10	290
Основные объекты туристской инфраструктуры на территории ТРК «Заонежский»	
Приложение 11	302
Основные объекты обеспечивающей инфраструктуры на территории ТРК «Заонежский»	
Приложение 12	322
Сведения о состоянии объектов культурного наследия и примерной стоимости реставрационных работ на территории ТРК «Заонежский»	
Приложение 13	324
Методика расчетов стоимости строительства объектов туристской и обеспечивающей инфраструктуры ТРК «Заонежский»	
Приложение 14	330
Эскизы объектов туристской инфраструктуры ТРК «Заонежский»	
Приложение 15	339
Эскизы объектов обеспечивающей инфраструктуры ТРК «Заонежский»	

1. ОЦЕНКА ТУРИСТСКОГО ПОТЕНЦИАЛА СОЗДАВАЕМОГО ТРК «ЗАОНЕЖСКИЙ»

1.1. Анализ рынка туристских и гостиничных услуг

По данным «Всемирной торговой организации» (далее – ВТО), первое место в мировом экспорте услуг уже много лет занимает туризм. В 2011 г. туризм составил 25,6 % от экспорта услуг в мире; в пятерку лидеров вошли также транспорт (20,6 %), финансовые услуги (7,4 %), лицензионные платежи (6,4 %), компьютерные и информационные услуги (6,0 %).

Россия входит в десятку наиболее привлекательных для туризма стран в мире. В первом десятилетии XXI века въездной туристический поток в Россию составлял около 22 млн. поездок в год, что примерно в 3,5 раза ниже, чем во Франции (наиболее посещаемая туристами страна в мире), в 2,3 раза ниже, чем в Испании (вторая место по посещаемости) и почти в 2 раза ниже, чем в США (третье место по посещаемости).

При этом выездной туристской поток из России уверенно растет, и в 2011 г. превысил показатель въездного туризма в 1,8 раза. Наиболее посещаемые туристами из России страны – Турция, Китай, Египет и Финляндия. В то же время в России велика доля внутреннего туристского потока – в 2011 г. он был в 1,3 раза больше, чем въездной поток (см. рис. 1.1).

Сложившаяся ситуация объясняется неразвитостью туристской инфраструктуры, несоответствием цен качеству предоставляемых услуг, слабым продвижением региональных и российских туристских продуктов в стране и мире. Рост внутреннего туризма объясняется как возрождением традиционных российских туристских брендов (Волга, Соловки, Валаам, Кижы и т.д.), так и расширением туристских предпочтений российских граждан.

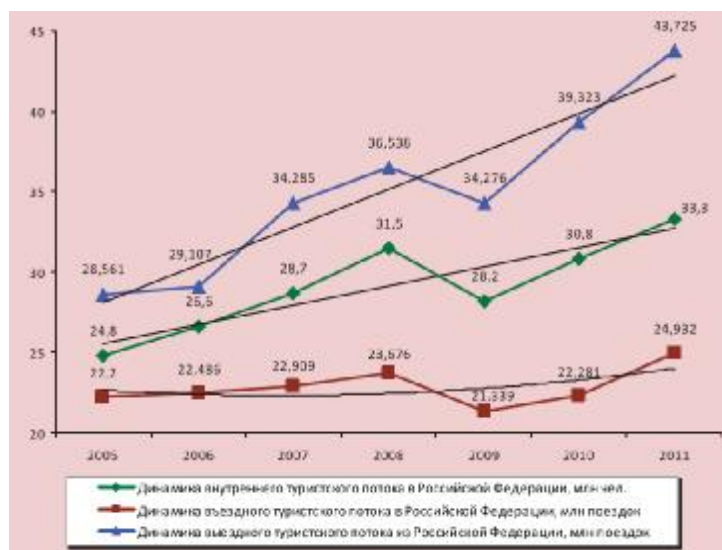


Рисунок 1.1 – Динамика внутреннего, въездного и выездного туризма в России

По данным «Российского Союза Туриндустрии» (см. табл. 1.1), Республика Карелия занимает 3-е место среди регионов Северо-Западного федерального округа РФ по количеству принимаемых туристов (около 1,7 млн. чел. в год), уступая только призванным лидерам туристического рынка Северо-запада – г. Санкт-Петербургу и Ленинградской области.

Республика Карелия как регион расположения ТРК «Заонежский» привлекает туристов памятниками истории и культуры, экологически чистой природой и малой плотностью населения. Карелия популярна у любителей водного туризма, путешественников на велосипедах и автомобилях, у рыбаков и охотников. По Ладожскому и Онежскому озерам летом курсируют круизные теплоходы. Туристические агентства предлагают маршруты с осмотрами природных и культурных достопримечательностей, отдыхом на природе.

Тем не менее, «Российский Союз Туриндустрии» отмечает сформировавшуюся специализацию Карелии в области активных видов туризма (см. рис. 1.2).

Таблица 1.1 – Туристические потоки в регионах Северо-Западного федерального округа

Регионы СЗФО	Общий въезд				Въезд российских туристов				Въезд иностранных туристов			
	2009	2008	2007	2006	2009	2008	2007	2006	2009	2008	2007	2006
Санкт-Петербург	4800.0	4800.0	4600.0	4485.0	2500.0	2500.0	2200.0	2000.0	2300.0	2300.0	2400.0	2485.0
Ленинградская область	1850.0	1785.0	1700.0	1600.0	1461.0	1407.0	1340.0	1250.0	389.0	378.0	360.0	350.0
Вологодская область	1360.0	1332.0	1164.0	1100.0	1203.6	1167.8	1003.6	870.0	156.4	164.2	160.4	230.0
Калининградская область	360.0	520.0	396.7	356.0	279.6	405.6	308.5	274.0	80.4	114.4	88.2	82.0
Республика Карелия	1650.0	1830.0	1780.0	1605.1	1250.0	1330.0	1270.0	1229.5	400.0	500.0	510.0	375.6
Новгородская область	257.8	266.4	254.8	238.4	234.9	234.8	225.1	200.7	22.9	31.6	29.7	37.7
Псковская область	250.0	283.0	273.8	234.4	200.0	249.1	252.9	200.4	50.0	33.9	20.9	34.0
Архангельская область	203.0	280.5	245.0	230.0	188.1	250.8	258.5	217.4	14.9	29.7	22.0	12.6
Мурманская область	270.1	297.8	286.7	243.2	235.2	262.6	256.2	213.1	34.9	35.2	33.5	30.1
Республика Коми	36.0	32.5	26.0	20.0	28.0	25.0	21.0	7.6	8.0	7.5	5.0	12.4
Ненецкий АО	20.0	20.0	15.0	15.0	20.0	20.0	15.0	15.0	0.0	0.0	0.0	0.0
Всего	11056.9	11447.2	10742.0	10127.1	7600.4	7852.7	7150.8	6477.7	3456.5	3594.5	3629.7	3649.4

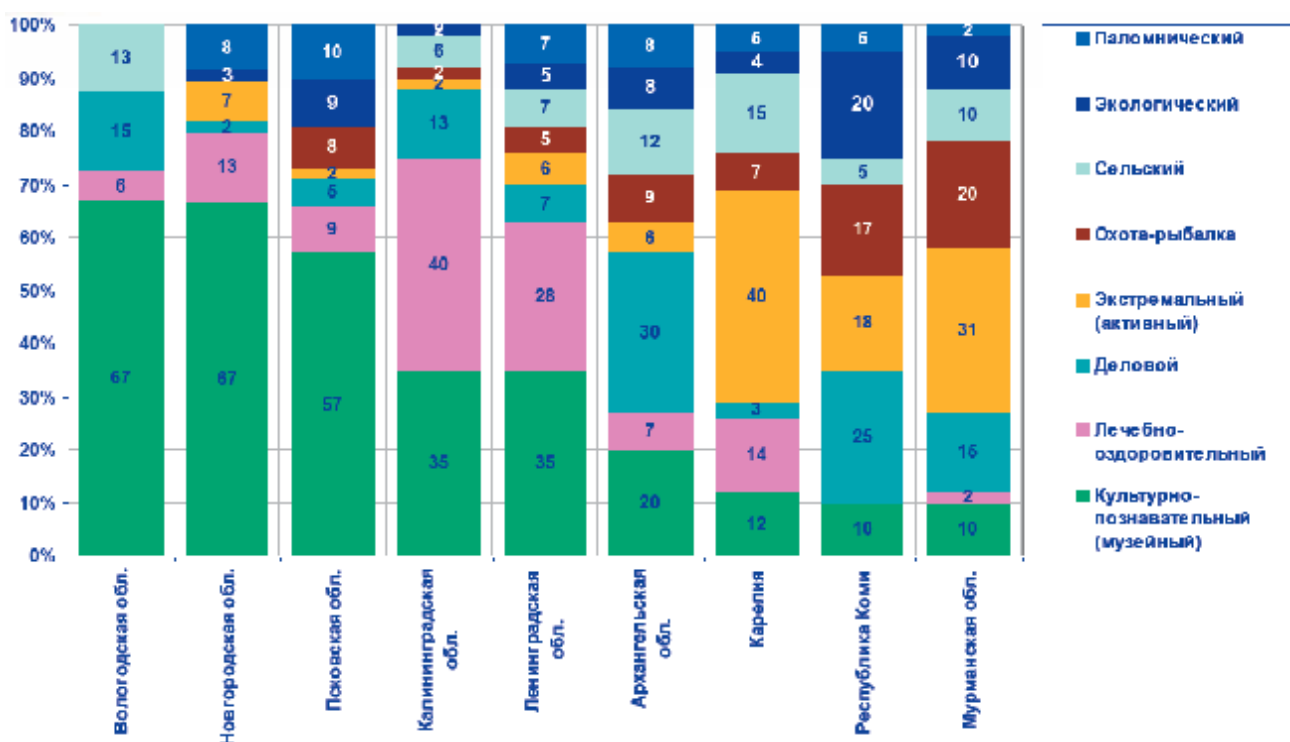


Рисунок 1.2 – Развитие отдельных видов туризма в регионах Северо-Западного федерального округа

Кроме того, неразвитость инфраструктуры туризма и сферы предоставления туристских услуг, низкая транспортная доступность ряда объектов показа приводит к тому, что большое число туристов, приезжающих в Карелию, являются, по сути, посетителями, посещающими основные объекты туристского интереса: Кижы, Валаам, Соловки. В силу того, что основное управление туристскими активами находится за пределами республики (многие турфирмы Карелии осуществляют турагентскую деятельность), Карелии отводится роль транзитного пункта в составе турпродуктов сторонних туристских фирм.

По оценке «РосНИПИ Урбанистики», Республика Карелия в течение туристского сезона может принимать более 3 млн. туристов, однако в силу вышеперечисленных причин годовой поток туристов насчитывает немногим более 1,7 млн. чел. (см. рис. 1.3).

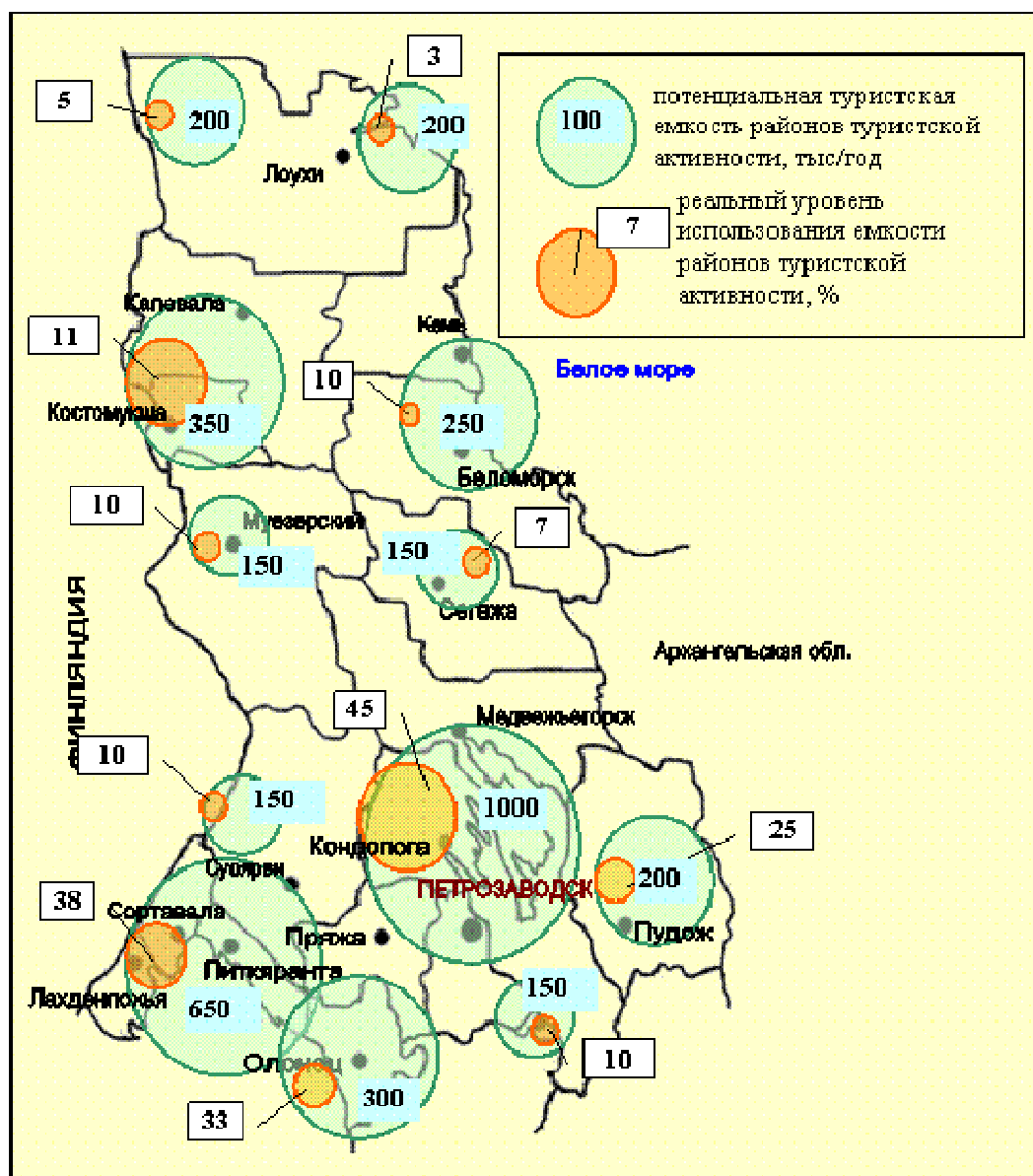


Рисунок 1.3 – Оценка реального уровня использования потенциальной емкости (по данным «РосНИПИ Урбанистики»)

Таблица 1.2 – Показатели деятельности коллективных средств размещения в 2011 г.

	Число средств размещения	Число ночевок, тыс.	Численность размещенных, тыс. чел.	Объем платных услуг, млн. рублей
Российская Федерация	8406	67559,9	37314,2	125529,3
Северо-Западный округ	1150	12038,0	5683,4	16652,8
Республика Карелия	99	530,0	338,1	529,2
Республика Коми	55	342,3	173,3	607,7
Архангельская область	97	840,0	303,3	1140,3
Вологодская область	110	480,1	343,2	708,9
Калининградская область	33	323,7	210,5	869,7
Ленинградская область	244	2203,6	710,4	884,9
Мурманская область	68	475,4	197,8	908,3
Новгородская область	55	473,5	320,9	535,9
Псковская область	62	361,4	317,1	481,3
г. Санкт-Петербург	327	6008,0	2768,9	9986,5

Ситуация подтверждается несоответствием между количеством прибывающих в Республику Карелия туристов, числом ночевок и объемом платных услуг средств размещения Карелии (см. табл. 1.2). Сравним: в Архангельской области, принимающей в 6,5...7 раз меньше туристов, чем Карелия, оказывается почти в 2 раза больший объем платных услуг прибывающим туристам; область опережает Карелию примерно в 1,5 раза по числу ночевок.

Согласно «Генеральной схеме размещения объектов и инфраструктуры туризма в Республике Карелия» (2007 г.), преодолеть ограничения для дальнейшего развития отрасли в долгосрочном периоде возможно путем выделения на территории республики приоритетных «туристских зон» (рис. 1.4), обладающих естественными и искусственными конкурентными преимуществами, и формирования на их основе особых «туристских кластеров» – совокупности сконцентрированных по географическому принципу организаций, представляющих тесно связанные между собой отрасли, имеющие отношение к туризму.

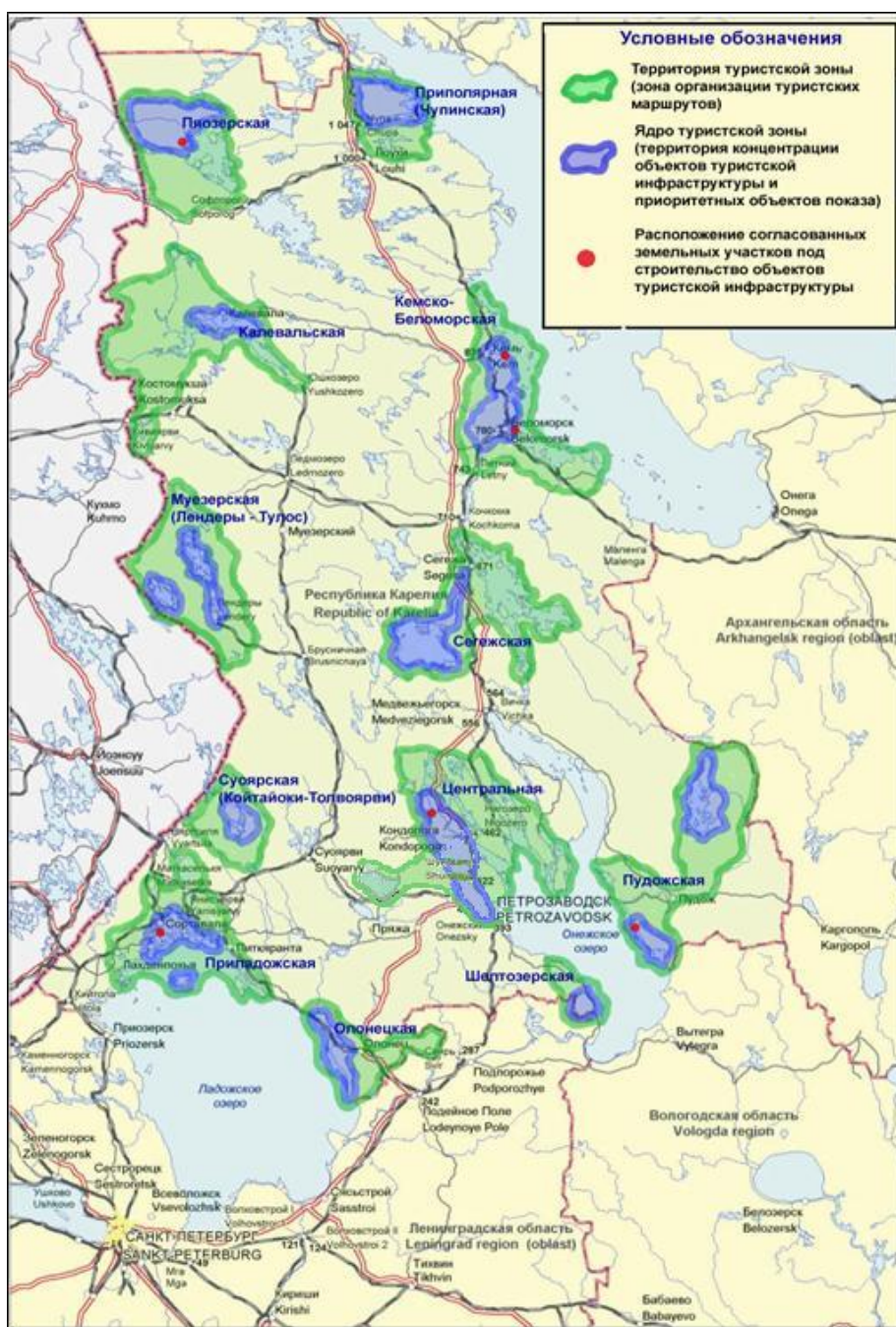


Рисунок 1.4 – Схема размещения туристских зон на территории Карелии (согласно «Генеральной схеме размещения объектов и инфраструктуры туризма в РК»)

Территория создаваемого ТРК «Заонежский» относится к туристической зоне «Центральная» (см. рис. 1.4, табл. 1.3), но при этом обладает рядом конкурентных преимуществ (факторов туристско-рекреационной привлекательности), которые выгодно выделяют ее как внутри самой зоны, так и среди других территорий Карелии:

- разнообразие природно-ландшафтных комплексов, многие из которых уникальны: чередование узких заливов, внутренних озер, россыпи островов, можжевеловые пустоши, участки северных хвойных лесов с южными видами деревьев (липы, вяза, клена) и остатки первобытной тайги;
- богатство памятников истории архитектуры, археологии, искусства (включая знаменитый музей-заповедник «Кижский», археологические комплексы Пегремы и острова Южный Олений), по обилию которых территория превосходит другие районы Карелии;
- наличие в почве уникальных шунгитовых пород, которые нигде больше в мире не встречаются. Эти породы – настоящая кладовая таких необходимых для роста растений элементов как азот, фосфор и калий, а также многочисленных микроэлементов — меди, никеля, ванадия, селена и других. В последние годы доказаны лечебные свойства шунгита, что в сочетании с красотой природных ландшафтов и хорошей экологической обстановкой создает реальные предпосылки для создания здесь туристско-оздоровительных центров национального масштаба;
- наличие многочисленных источников подземных вод, которые перемещаясь в трещиновых зонах шунгитовых пород, приобретают специфические целебные свойства и могут быть использованы на месте, для разлива и продажи, а также строительства водолечебниц. Широкую известность получили три источника: «Царицын ключ», «Три Ивана» и «Соляная яма»;
- развитая самобытность, что позволило максимально сохранить дух и религиозные и бытовые традиции Русского Севера. Заонежье еще в XIX веке называли «Исландией русского эпоса». Подобно тому, как Исландия сохранила для мировой культуры норвежские саги, Заонежье сберегло для России древнерусские былины. Именно здесь были записаны всемирно известные былины об Илье Муромце, Добрыне Никитиче и Микуле Селяниновиче;
- сравнительно легкая доступность различными видами транспорта: автомобильным, железнодорожным, водным;
- относительная близость к крупнейшим туристским рынкам страны – Санкт-Петербургу и Москве, а также к Финляндии и другим странам Скандинавии.

Расположенный на территории ТРК «Заонежский» музей-заповедник «Кижский» является центром притяжения туристских потоков (см. табл. 1.4). Посетители музея «Кижский» (преимущественно – иностранные граждане) прибывают на «круизных» теплоходах из г. Санкт-Петербург или г. Москва, либо водным транспортом из г. Петрозаводск. Остальная территория кластера в настоящее время принимает на порядок меньше туристов (в основном – граждане РФ), однако они задерживаются на несколько дней, в отличие от «круизных» туристов, продолжительность пребывания которых на территории музея не превышает 2,5...3 часа.

Таблица 1.3 – Основные характеристики туристской зоны «Центральная»

Муниципальные районы, на территории которых расположена зона	Кондопожский, Медвежьегорский, Пряжинский, г. Петрозаводск
Туристская специализация	Культурно-познавательный, деловой, событийный, сельский, спортивный, религиозный, промышленный, экологический, лечебно-оздоровительный, этнический и образовательный туризм
Доля от общего туристского потока в РК, %	40
Потенциальная емкость рынка туристских услуг, чел./год	1 000 000
Существующий уровень использования туристско-рекреационного потенциала, %	45

Таблица 1.4 – Статистика посещаемости музея-заповедника «Кижский» (данные музея)

Год	2002	2003	2004	2005	2006	2007	2008	2009	2010	2011	2012
Иностранные туристы, тыс. чел.	88,7	101,8	118,7	101,6	99,6	107,1	106,3	85,0	88,7	92,6	81,8
Туристы из России, тыс. чел.	56,7	57,1	57,8	65,7	82,8	88,2	98,6	76,6	78,0	67,1	60,6
Всего туристов, тыс. чел.	145,4	158,9	176,5	167,3	177,3	195,3	204,9	161,6	166,7	159,7	142,4

В настоящее время на территории создаваемого ТРК «Заонежский» функционирует более 20-ти различных коллективных средств размещения для прибывающих туристов (гостевые дома, туристические баз и проч.), способные одновременно разместить не менее 250-300 чел. Большое число гостевых домов расположено в районе Кижских шхер (Потаневщина, Волкостров, Жарниково, Сенная Губа, Тамбицы, Вороний Остров, Типиницы). Туристам предлагается размещение в номерах различного уровня комфортности, питание, организация экскурсионных программ, прокат снаряжения, организация рыбалки и охоты.

Продвижение средств размещения на региональный и российский рынки туристских услуг осуществляется с помощью сети Интернет (сайт «Гостевые дома и коттеджи Карелии» <http://cottage-karelia.ru>, «Карелия. Туристский портал» <http://www.ticrk.ru> и др.) и через туристские организации Республики Карелия и России.

По оценке экспертов, дальнейшее развитие туризма и привлечение туристских потоков на территорию ТРК «Заонежский» требует развития туристской, транспортной и инженерной инфраструктуры. В настоящее время использование туристско-рекреационного потенциала Заонежского полуострова затруднено в связи с неудовлетворительным состоянием дорожной сети, недостатком причалов, лодочных стоянок, а также средств размещения и общественного питания. Строительство объектов инфраструктуры может значительно увеличить мощность туристского потока на эту территорию, а также длительность туристского сезона.

Это также станет стимулом для разработки различных туристских маршрутов и включения в них исторических поселений Заонежья. Кроме того, реализация мероприятий по развитию туристской инфраструктуры на территории ТРК «Заонежский» и привлечение инвестиций в сферу туризма могут стать основой для получения максимального экономического эффекта от «круизного» туризма, основным объектом показа для которого в настоящее время являются только объекты, расположенные на о. Кижский.

Заонежье представляет собой уникальную территорию, которая может иметь достаточно разнообразную туристскую специализацию: культурно-познавательный, сельский, водно-спортивный, лечебно-оздоровительный туризм, различные виды семейного и (или) активного отдыха.

Архитектурные памятники, исторические поселения Заонежья создают хорошие предпосылки для развития культурно-познавательного туризма. Реставрация архитектурных памятников и реконструкция исторических поселений позволит создавать новые турпродукты и включать их в уже существующие маршруты. Озера Заонежского полуострова, само Онежское озеро создают предпосылки для развития водно-спортивного туризма, охоты и рыбалки.

Помимо наличия большого количества исторических, архитектурных памятников, уникальных природных ландшафтов, расположенных на территории Заонежья, следует отметить прекрасные возможности для развития курортно-оздоровительного туризма, на основе использования шунгита. Кроме того, в Заонежье открыто до 40 источников целебных и питьевых вод, которые в сочетании с красотой природных ландшафтов и хорошей экологической обстановкой создают предпосылки для создания здесь туристско-оздоровительных центров национального масштаба.

1.2. Обоснование границ ТРК «Заонежский» и выделение перспективных зон развития

Общие сведения о территории

Наиболее узнаваемым символом Карелии является величественный силуэт архитектурного ансамбля Кижского погоста. Двадцатидвухглавая церковь Преображения Господня, построенная в 1714 г., давно считается визитной карточкой республики и ее главной туристической достопримечательностью. Увидеть уникальное сооружение на Онежском озере, включенное почти четверть века назад в список Всемирного наследия ЮНЕСКО, ежегодно приезжают свыше двухсот тысяч человек. Сейчас на о. Кижы идут масштабные реставрационные работы, которые позволят вернуть самому знаменитому памятнику деревянного зодчества России первоначальный облик, и Преображенская церковь станет еще более популярной среди отечественных и зарубежных туристов.

Но заповедный остров Кижы – это лишь малая часть исторической территории Заонежья, которую еще в XIX веке называли «Исландией русского эпоса». Подобно тому, как Исландия сохранила для мировой культуры норвежские саги, Заонежье сберегло для России древнерусские былины. Именно здесь были записаны известные всем со школьной скамьи былины об Илье Муромце, Добрыне Никитиче и Микуле Селяниновиче. Их передавали из уст в уста поколения заонежских крестьян, которые веками возделывали эту северную землю и растили на ней рожь, овес, пшеницу, гречиху и лен.

Многообразные сочетания природных объектов Заонежья сформировались благодаря как мягкому климату полуострова, так и многовековой хозяйственной деятельностью человека. Обширные действующие сельхозугодья, зарастающие культурные земли – можжевельниковые пустоши, участки северных хвойных лесов с южными видами деревьев (липы, вяза, клена) и остатки первобытной тайги – все это можно встретить в различных уголках как полуострова, так и островов архипелага.

Заонежье издавна считается житницей Карелии благодаря своим уникальным шунгитовым почвам. Они содержат шунгитовые породы, которые нигде больше в мире не встречаются. Эти породы – настоящий клад таких необходимых для роста растений элементов как азот, фосфор и калий, а также многочисленных микроэлементов — меди, никеля, ванадия, селена и других. Шунгитовые породы имеют черный цвет, который аккумулирует солнечное тепло, и все это обеспечивает высокое плодородие заонежской земли.

Однако Заонежье богато не только шунгитом и другими минералами. Край знаменит своими целебными источниками. Один из них – «Царицын ключ» – известен еще с XVI в. По преданию его вода исцелила родоначальницу Дома Романовых, старицу-инокиню Марфу Ивановну, в миру – Ксению Ивановну Романову, которая в царствование Бориса Годунова была насильно пострижена в монашество и отправлена в Заонежье в ссылку. Другой заонежский родник – «Три Ивана» – с давних времен посещали паломники из многих уголков страны, считая его воду «святой». Этот источник не имеет аналогов в бальнеологической практике. Широко известны случаи излечения его водой желудочно-кишечных и кожных заболеваний, атрофических язв и ожогов. Клиническими наблюдениями республиканского кожно-венерологического диспансера установлено благотворное влияние воды при лечении экземы.

По мнению специалистов, Заонежье является главным потенциальным источником высококачественных питьевых и минеральных лечебных вод Карелии, которые могут использоваться на месте, для разлива и продажи, а также строительства водолечебниц. Не удивительно, что Заонежье зачастую называют главным колодцем Карелии.

Но путешествие к заонежским источникам можно совместить с посещением многочисленных памятников истории и культуры. Их в этом краю насчитывается около двухсот – от стоянок древнего человека до шедевров деревянного зодчества.

Уникальность территории

ТРК «Заонежский» предлагает ответ на состоявшиеся цивилизационные вызовы, через моделирование жизни человека в сохранившейся природной среде. Современный человек уже пришел к пониманию того, что он может значительно трансформировать природную

среду, но, в то же время, не может обойтись без нее - как без основы. Как результат этого понимания на свет все активней выходят безъядерные территории, экологические продукты, зеленые технологии и поиск душевного спокойствия в гармонии с природой. В настоящее время уже формируется «потребительская ценность» – сохранение культурно-исторических памятников и нетронутой природы. Зреет внутреннее убеждение, что мир должен быть экологически чистым, но нет общего понимания, как это организовать каждому из нас. На улице нельзя мусорить, надо покупать энергосберегающие лампочки и глушить двигатель автомобиля на стоянке. И это понятно. Но зачем и как сохранять памятники архитектуры и малонарушенные леса – это требует более широкого объяснения. И потребность понять это уже есть. Ценность территории Заонежья – в возможности ненавязчивого погружения в это знание, на основе культурно-исторических традиций. Это не экообразование в его «школьном» понимании. ТРК будет нести практику жизни, скрыто обучая, зарабатывая практику жизни в единстве с природой. Не обязательно в тех же формах, но в сохранившихся традициях.

Стремительная экспансия промышленности в последние 150 лет не изменила Заонежье, не испортила «несовершенством совершенств». Одним из конкурентных преимуществ территории является возможность обучения тому, как жить «экологически чисто» на фоне сохранившейся природы. Это становится основой переформирования традиционных туристических потоков, объединяя экологический, культурный и паломнический виды туризма.

Таким образом, идеи «устойчивого развития», как развития на базе сокращения негативного воздействия на окружающую среду, внедрения «зеленой экономики», повышения ценности природы и ее ресурсов, а также человека, его жизни и здоровья, станут в Заонежье основой для пропаганды главных приоритетов современного развития.

При этом на территории ТРК «Заонежский» есть потенциал перехода от неорганизованного туризма к организованному. Современные горожане ищут уединения и общения с природой, но не готовы жертвовать бытовым комфортом и отказываться от «благ цивилизации». Более разумное потребление этих благ, демонстрация воздействия человека на природу и путей минимизации такого воздействия будет также способствовать формированию нового отношения туристов к природе и стимулировать потребность в сокращении «экологического следа» человека на всех уровнях: от бытового (обращение с мусором), до глобального (сохранение экосистем).

Сверхзадачами развития кластера являются восстановление единения человека с природой, его корнями, через восстановленную архитектуру, сохраненные леса, продолжающие свое существование способы бытования людей в природной среде. Так, говоря современным языком, ТРК «Заонежский» является «территорией духовной перезагрузки».

Границы

Предлагается территорией планируемого ТРК «Заонежский» определить Заонежский полуостров с прилегающими островами. Административно данная территория относится к Великогубскому, Толвуйскому и Шуньгскому сельским поселениям Медвежьегорского муниципального района. Согласно документам территориального планирования поселений, площадь Великогубского поселения – 289,50 тыс. га, Толвуйского – 49,68 тыс. га, Шуньгского – 86,66 тыс. га; т. е. общая площадь создаваемого ТРК «Заонежский» – 425,00 тыс. га.

Кластер не является территорией с жесткими границами. Прилегающие территории также вовлекаются в его сферу интересов. В перспективе, г. Медвежьегорск, г. Петрозаводск, г. Кондопога и г. Пудож должны стать «воротами в кластер», т. е. эти города должны вовлекаться в организацию потока туристов на территорию кластера, с предоставлением соответствующих услуг: информирование, размещение, транспортное и экскурсионное обслуживание и др. Города имеют выгодное расположение: вблизи ТРК «Заонежский» и основных транспортных магистралей Республики Карелия – железной дороги, связывающей г. Санкт-Петербург и г. Мурманск, и автомобильной дорогой М-18 «Кола» (см. рис. 1.5 и 1.6). Также ТРК «Заонежский», благодаря удобному географическому положению может стать опорной территорией на туристических маршрутах, связывающих традиционные места интереса туристов на Русском севере: о. Валаам, арх. Соловки, г. Каргополь, г. Великий Устюг и др.



Рисунок 1.5 – Границы ТРК «Заонежский»

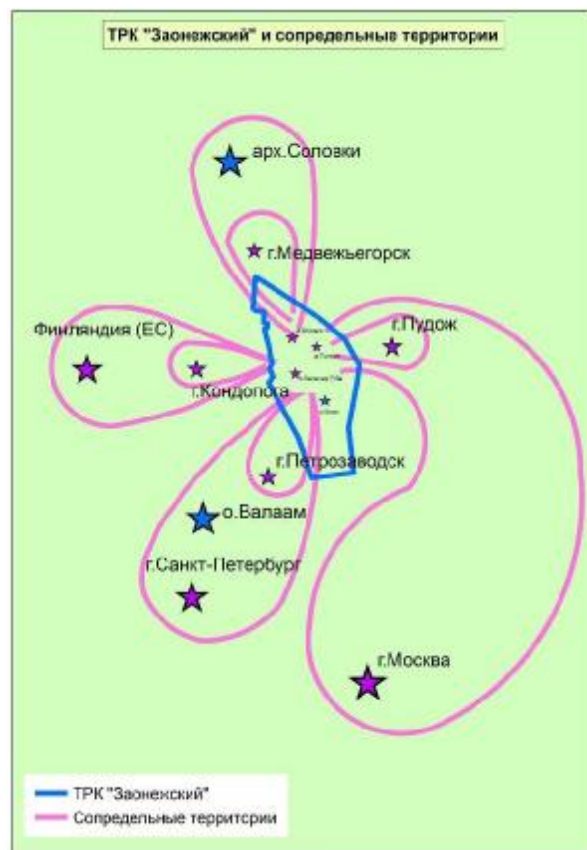


Рисунок 1.6 – ТРК «Заонежский» и сопредельные территории

Опорные зоны

В связи с многочисленными природными и культурными объектами территории ТРК «Заонежский» выделение перспективных зон развития возможно на основе приоритизации развития туризма во временной перспективе.

Это позволит проводить поступательные шаги по развитию туристической и обслуживающей инфраструктуры от уже имеющихся центров к периферии.

На I-ом этапе создания и развития ТРК «Заонежский» целесообразно выделение четырех опорных зон:

- «Кижская» зона – вблизи о. Кижы;
- «Береговая зона» – южная часть Заонежского полуострова, вблизи с. Великая губа;
- «Центральная зона» – часть Заонежского полуострова вблизи д. Толвуга;
- «Сухопутные ворота Заонежья» – часть Заонежского полуострова вблизи д. Шуньга.

В первой («Кижской») зоне ТРК «Заонежский» на I-ом этапе предлагается разместить: туристический комплекс на 100 чел. и группы гостевых домов в «заонежском» стиле на 30 чел., оснащенных современными удобствами, с гостевыми автостоянками в б.н.п. Липовицы, напротив о. Кижы. Эта территория представляет на сегодня наиболее известную часть Заонежского полуострова.

Размещение вблизи музея-заповедника «Кижы» позволит туристам совершать многодневные экскурсии по музею, путешествовать по Заонежью водным и наземным транспортом с целью осмотра различных достопримечательностей и активного отдыха на природе.

Во второй («Береговой») зоне ТРК «Заонежский», в с. Великая Губа предлагается разместить туристический комплекс на 100 чел., автозаправочный комплекс с автостоянкой и автомойкой, кафе. В деревнях южной оконечности Заонежского полуострова (Кондобережская, Сибово, Усть-Яндома, Типиницы и Вороний остров) предлагается разместить группы гостевых домов в «заонежском» стиле на 100 чел., оснащенных современными удобствами.

Размещение в с. Великая Губа и близлежащих деревнях позволит туристам путешествовать по Заонежью водным и наземным транспортом с целью осмотра природных и культурных достопримечательностей, а также активного отдыха на природе.

В третьей («Центральной») зоне ТРК «Заонежский», в д. Толвуя предлагается строительство лечебно-оздоровительного (бальнеологического) центра на 100 чел. Вблизи Толвуи располагается основное шунгитовое месторождение Заонежья, а также несколько источников подземных вод (в т.ч. «Царицын ключ»), что дает возможность предоставлять туристам не только средства размещения, но и оздоровительные процедуры с использованием шунгита и подземных вод.

В четвертой зоне («Сухопутные ворота Заонежья») ТРК «Заонежский», в д. Шуньга предлагается строительство гостиничного комплекса на 100 чел. Шуньга – это крупный населенный пункт на въезде в кластер, находящийся на расстоянии 52 км от г. Медвежьегорск (вблизи дороги М-18 «Кола» и железнодорожной станция «Медвежья Гора») и на удалении 80 км от музея-заповедника «Кижы».

Развитие ТРК «Заонежский» на I-ом этапе значительно базируется на расширении возможностей привлечения туристов через использования бренда музея-заповедника «Кижы». Таким образом, будет разрабатываться идея действий по схеме «Кижы +», т.е. развитие на основе самого яркого, на сегодня, бренда территории.

В дальнейшем (на II-ом и III-ем этапах развития ТРК «Заонежский», до 2030 г.) планируется на основе различных федеральных целевых программ и республиканского финансирования завершить строительство транспортной наземной и прибрежной инфраструктуры, соединяющей Заонежский полуостров (через паромы и мосты в западном направлении) через г. Кондопога с Финляндией, а в восточном (через порты и водный транспорт) через г. Пудож с г. Москва и другими регионами центральной России. В северном направлении планируется организация регулярного водного и наземного сообщения через г. Медвежьегорск с Соловецкими островами. В южном направлении, через порт в г. Петрозаводск и наземные пути – с Валаамским монастырем.

В то же время будет обеспечиваться поддержка инвестициям, направленным на развитие туристической инфраструктуры (коллективные места размещения, «зеленые стоянки», пункты торговли и сферы услуг, местное сельскохозяйственное производство). В рамках развития музея-заповедника «Кижы» планируется создание в основных населенных пунктах музейно-выставочной многофункциональной инфраструктуры, обеспечивающей информацией и услугами туристов и посетителей Заонежья.

2. ОПИСАНИЕ ПРОЕКТА СОЗДАНИЯ ТРК «ЗАОНЕЖСКИЙ»

2.1. Географическая характеристика территории создания ТРК «Заонежский»

ТРК «Заонежский» географически располагается в основном в Медвежьегорском районе Республики Карелия на территории Заонежского полуострова (далее – Заонежье). Заонежье располагается в северо-западной части Онежского озера. Основу его составляет Заонежский полуостров и многочисленные острова. С запада полуостров ограничивает Уницкая губа, с востока – Повенецкий и Заонежский заливы, с юга – Большое Онего.

Размеры полуострова достаточно велики: с северо-запада на юго-восток – около 80 км, в поперечнике – от 15 до 30...40 км. С юга к полуострову примыкает несколько сотен островов – Кижские шхеры, представляющие собой своеобразное «островное государство».

Основу его составляют крупные острова: Большой Клименецкий, Большой Леликовский, Волкостров, а вокруг располагается множество маленьких островков во главе с о. Киж. Таким образом, территория ТРК «Заонежский» географически разделяется на материковую и островную часть.

Регион Заонежье приурочен к крупной структуре Восточно-Европейской платформы – Балтийского щита. Рассматриваемая территория сложена различными нижнепротерозойскими породами, с широким распространением основных и карбонатных пород, а также шунгитовых сланцев. Четвертичные образования на территории представлены преимущественно заонежскими габбро-долеритами с подчиненным развитием шунгитовых сланцев. Среди четвертичных отложений наиболее широко распространены морены – грубообломочные несортированные пески, содержащие до 50 % и более неокатанных или плохоокатанных обломков преимущественно местных пород – габбро-долеритов, реже шунгитов. Флювиогляциальные отложения, представленные разнозернистыми песками с гравием и галькой, протягиваются через всю территорию в субмеридиональном направлении. Озерно-ледниковые ленточные глины широко распространены в понижениях кристаллического фундамента, на дне болот и озер. Озерные пески и галечники наблюдаются вдоль побережья Онежского озера, а биогенные осадки, представленные торфом, развиты практически повсеместно в понижениях рельефа. Таким образом, геоморфологическое строение территории весьма разнообразно и представлено как тектоническими формами рельефа (разломы, сбросы), так и приозерными равнинами и речными долинами, выходами кристаллического фундамента. Особенностью рельефа Заонежья является вытянутость гряд с северо-запада на юго-восток. Такие особенности и разнообразие рельефа создает весьма привлекательные предпосылки для развития различных видов туризма (особенно – водного, спортивного (альпинизм, горнолыжный спорт, дельтапланеризм и др.), экологического и др.) и формирует высокие видеоэкологические характеристики ландшафтов.

Почвы Заонежья отличаются достаточно большим разнообразием. Почвообразующие породы представлены преимущественно шунгитсодержащими моренами, реже мореной с несущественным содержанием шунгитового материала и озерными отложениями, в различной степени обогащенными мореной. Преобладающими почвами в Заонежье являются дерновые шунгитовые на шунгитах и шунгитовой морене в сочетании с подзолистыми примитивными и болотными торфянисто- и торфяно-перегнойными. Дерновые литогенные шунгитовые почвы являются уникальными почвами Заонежья. Сама материнская порода, обогащенная органическим веществом шунгита, за пределами Республики Карелия нигде больше не встречается.

Темноцветные породы аккумулируют большое количество солнечного тепла, а регулирующее влияние Онежского озера создает особые, более мягкие климатические условия. Средняя температура воздуха: в январе -11°C ; в июле $+16^{\circ}\text{C}$. Продолжительность безморозного периода в Заонежье составляет 120–130 дней, число дней со снежным покровом колеблется от 135 до 145. Сравнение климатических показателей Заонежского полуострова и районов, расположенных южнее его и на некотором удалении от Онежского озера, показывает значительные различия, которые свидетельствуют о более теплом климате на территории За-

онежья. Надо сказать, что климатические различия имеются и внутри самого района. На севере Заонежского полуострова средняя годовая температура воздуха составляет +2,2 °С, на юге полуострова +2,4 °С. Поток тепла с озера вызывает запаздывание прихода осени по показателю перехода температуры воздуха через 0 °С в южной части полуострова по сравнению с северной. Устойчивый снежный покров держится на севере полуострова 161 день, на юге – 149 дней. Таким образом, климат внутри Заонежья различается – в южной части Заонежского полуострова он еще более мягкий, чем в остальной части Заонежья.

По геоботаническому районированию территория Заонежья входит в Северо-Прионежский среднетаежный округ Кольско-Карельской подпровинции Североевропейской таежной провинции. Округ характеризуется господством еловых лесов и широким распространением производных лиственных лесов и злаково-разнотравных лугов. Характерны скальные группировки. Заболоченность территории низкая – 10...15 %, преобладают эвтрофные травяные, осоково-гипновые и ключевые болота. В связи с историей освоения земель территория Заонежья очень мозаична и разнообразна: от малонарушенных лесов (лесов, почти не затронутых хозяйственным освоением) до сельхозугодий и альваров («можжевеловые пустоши»), что в совокупности с высокой расчлененностью рельефа, насыщенностью озерами и губами, изрезанностью береговой полосы формирует высокие видеоэкологические характеристики ландшафтов.

По флористическому районированию эта территория относится к Заонежскому флористическому району, занимающему второе место (после Приладожского) по богатству видов высших растений в республике. Всего здесь отмечено около 600 видов аборигенной флоры, что составляет 2/3 от общего количества видов региона. Встречается целый комплекс неморальных видов, часть из которых находятся в Заонежье у северных границ своих ареалов. Наряду с неморальными (южными) видами, в Заонежье встречаются и арктоальпийские и многие сибирские виды. Свыше 100 видов растений, встречающихся в Заонежье, внесено в Красную книгу Карелии, часть из них и в Красную книгу РФ. По биогеографическому районированию Фенноскандии Заонежье входит в состав провинции *Karelia onegensis*. По лесотипологическому районированию исследуемая территория лежит в пределах средней подзоны тайги и входит в округ сосново-еловых лесов. Территория Заонежья входит в ареалы распространения многих, в том числе и промысловых видов животных (лось, медведь, кабан, барсук) и рыб (лосось, кумжа, ряпушка, сиг). Для озер и рек Заонежья и характерны также распространенные виды рыб – щука, судак, окунь, плотва, налим.

Регион Заонежья, в пределах которого располагается ТРК «Заонежский», отличается от сопряженных территорий практически по всем природным параметрам (климат, геоморфология, почвы, флора, фауна), что делает его уникальным природно-ландшафтным комплексом.

Заселение данной территории началось в эпоху мезолита, о чем свидетельствуют древние археологические памятники на территории, среди которых уникальный могильник на Южном Оленьем острове, поселения в окрестностях залива Вожмариха и др. В начале нашей эры на территории Заонежья расселились протосаамы (предшественники саамов), хозяйственная деятельность которых базировалась в основном на охоте, в том числе на пушного зверя и рыболовстве. Позже на эти земли стала заселяться весь (предки современных вепсов) и корела (предки современных карел), которые занимались земледелием. В X-XI вв. на территорию Заонежья стало проникать русское население. В XIII в. на территорию Заонежья все больше начинает проникать христианство и в XIV-XV вв. возникают Палеостровский и Клименецкий монастыри, имеющие в том числе и большое хозяйственное значение. Более массовое заселение Заонежья славянскими племенами, в основном с Псковских и Новгородских земель, происходило в XIII-XIV вв. С этого времени в Заонежье проживало четыре этнические группы населения: саамы, вепсы, карелы и русские. В период средневековья территория Заонежья входила в состав Обонежской пятины Новгородской республики. Вдоль берегов Заонежья проходил один из важнейших торговых путей новгородских купцов за пушниной.

Длительное совместное проживание на относительно небольшой территории нескольких этнических групп привело к их взаимной ассимиляции и послужило основой постепенного

формирования в этом крае особой «локальной» этнической группы – русские Заонежья. К концу XIX – началу XX вв. Заонежье являлось самой густонаселенной территорией Карелии.

2.2. SWOT-анализ проекта создания ТРК «Заонежский»

Первый этап SWOT-анализа «Анализ внутренней среды» включает в себя изучение факторов, которые делятся на две группы: сильные и слабые стороны.

Сильные стороны проекта создания ТРК «Заонежский»

К сильным сторонам относятся положительные факторы внутренней среды объекта, которые можно использовать для реализации целей развития ТРК:

1. Географическое расположение ТРК. Расположение на основном водном объекте Карелии, озере Онего дает преимущество водного выхода в Белое море и мировой океан посредством Беломоро-Балтийского канала. Это делает Заонежье выгодным местом расположения объектов инфраструктуры, связанных с водной деятельностью (транспорт, туризм).

2. Значительная протяженность береговой линии. Заонежье по сути представляет из себя крупный полуостров и включает в себя группу островов. Такое расположение благоприятно для размещения объектов водного транспорта и развития туризма. Большинство населенных пунктов имеет выход к Онежскому озеру.

3. Высокая рекреационная привлекательность ландшафтов. Ландшафт ТРК «Заонежский», включающий лесные территории, водные объекты, поля, изрезанные губы и острова является эстетически привлекательным и емким с точки зрения организации мест рекреации и отдыха.

4. Включенность архипелага Кижы. Большой поток туристов, в том числе круизных, обеспечивает большой туристический поток на остров Кижы, а также является потенциальным туристским потоком на территорию Заонежья в целом. Возможность перераспределения круизного потока туристов, в т. ч. и на территорию полуостровного Заонежья. Это поможет регуляризации туристического потока, распределению его плотности по территории в целях повышения общего числа посещений с обеспечением допустимой экологической (рекреационной) нагрузки.

5. Наличие стабилизирующего природного каркаса. В настоящее время на территории ТРК «Заонежский» имеются не только освоенные, но и мало преобразованные человеком территории (малонарушенные леса, малонарушенные болотные массивы, водные территории). Данные территории выступают стабилизирующим природным каркасом, сдерживающим деградацию природных ландшафтов при увеличении рекреационной нагрузки в результате развития ТРК «Заонежский».

6. Относительно небольшое количество промышленных объектов, загрязняющих окружающую среду. Заонежье имеет на своей территории относительно небольшое количество промышленных объектов, загрязняющих окружающую среду (действующие карьеры по добыче шунгита, щебня, песка; форелевые хозяйства).

7. Наличие земельных ресурсов и территорий исторических деревень. На территории Заонежья имеются значительные земельные запасы, пригодные как для сельскохозяйственного использования, так и для строительства жилых и гостевых домов. Также, в Заонежье имеется целый ряд исторических деревень, являющихся в настоящее время нежилыми и возможными к размещению туристско-рекреационной инфраструктуры.

8. Сохранившаяся историческая система расселения. На территории Заонежья сохранилась средневековая система расселения, что способствует этно-погружению туристов в реалии прошлых веков. Для туристическо-рекреационных целей, в целях сохранения исторической системы расселения, может быть использована территория части деревень, не имеющих в настоящее время постоянных и временных жителей.

9. Культурно-историческое наследие. Сохранение культурного наследия и системная работа в этом направлении музея-заповедника «Кижы». Хорошо сохранившиеся объекты деревянной архитектуры, внутреннего убранства и орудий труда, создают предпосылки для формирования выставочных комплексов и музейных экспозиций. Планирующиеся к разме-

щению в деревнях вокруг острова Кижы и в Великой Губе музейные центры будут способствовать сохранению и популяризации традиционной культуры.

10. Проектируемая разветвленная сеть дорог. На территории ТРК запроектирована к ремонту и (или) восстановлению разветвленная сеть дорог, образующих «большое» и «малые» кольца Заонежья.

11. Проектируемая сеть причалов для разных типов судов. На территории ТРК планируется к ремонту и/или созданию серия причалов для маломерных судов, грузовых и пассажирских судов, круизных теплоходов, что поможет полнее использовать потенциал и преимущества полуостровного и шхерного положения ТРК «Заонежский».

12. Проектируемое улучшение обеспечивающей инженерной инфраструктуры. На территории ТРК планируется к ремонту и/или созданию сеть коммуникаций, в т.ч. электро-снабжения, с подключением деревень ранее не подключенных к электричеству.

13. Проектируемое увеличение количества ФАП. На территории ТРК планируется переоборудование существующих ФАПов и создание или восстановление ФАПов в достаточно крупных населенных пунктах Заонежья, что значительно повысит уровень предоставления медицинских услуг населению и туристам.

Слабые стороны ТРК «Заонежский»

1. Некоторая изолированность от сухопутных транспортных магистралей. Ближайшая автомагистраль федерального значения (автодорога «Кола») находится на расстоянии 55 км от д. Шуньга (ближайшего к трассе крупного населенного пункта ТРК «Заонежский»). Это создает ограничения по скорости движения и исключает транзитный поток туристов по автодорогам, способствует изолированности от логистических потоков.

2. Низкое качество автодорог и улично-дорожной сети в настоящее время. Плохие дороги не только затрудняют проезд, увеличивают время в пути, но и способствуют повышенному износу автомобилей. Это значительно влияет на поток посетителей, снижает мобильность местного населения. Еще одним отрицательным эффектом является снижение туристской привлекательности: плохие дороги создают отрицательное отношение к поселениям и туристы, руководствуясь им, не стремятся повторить поездку.

3. Низкое качество инженерной инфраструктуры в настоящее время. Создает трудности по обеспечения местного населения и туристов качественными услугами, снижает комфортность и качество жизни.

4. Замусоривание территории. В настоящее время на территории ТРК не имеется полигонов ТБО, отвечающих современным требованиям. А также нет действующей схемы сбора и вывоза ТБО с островной части ТРК «Заонежский». Это приводит к постепенному замусориванию территории и повышению остроты этой проблемы, снижает рекреационную привлекательность территории ТРК.

5. Низкая обеспеченность населения и туристов медицинскими услугами в настоящее время. Наличие всего трех ФАПов на территории Заонежья создает трудности для предоставления медицинских услуг населению, проживающему в других населенных пунктах и туристам, посещающим эти места. Особенно негативно это проявляется в островной части Заонежья, где в настоящее время нет ни одного ФАП.

6. Недостаток квалифицированных кадров в поселениях. Это снижает инвестиционную привлекательность проекта. У потенциальных инвесторов возникает проблема, связанная с обеспечением деятельности кадрами. При отсутствии местных кадров возникает потребность ввоза их из-за пределов поселения, что увеличивает затраты инвестора и ставит новые задачи для поселений по размещению прибывающих специалистов.

7. Низкий уровень внутреннего спроса. На территории ТРК «Заонежский» отмечаются в целом низкие зарплаты, низкая занятость, отсутствие рабочих мест. Это отрицательно сказывается на потенциальной эффективности местной сферы услуг, направленной на удовлетворение местного спроса. Вследствие этого невыгодно организовывать такие предприятия.

8. Непривлекательный эстетический вид населенных пунктов. Отсутствие уличного освещения, тротуаров, большое количество ветхих и разрушенных зданий. Плохое техни-

ческое состояние многих памятников деревянного зодчества. Строительство новых зданий производится по проектам (или без проектов), часто не вписывающихся в культурно-исторический фон.

Второй этап SWOT-анализа «Анализ внешней среды» включает в себя изучение факторов, которые делятся на две группы: возможности и угрозы.

Возможности ТРК «Заонежский»

1. Увеличивающийся интерес к российскому водному пространству у иностранных и российских туристов. Такая тенденция привлекательна для ТРК, который находится на берегу второго по величине озера Европы. Интерес вызван неизученностью территории России, в то время как в Европе водный туризм (яхтинг) имеет самое широкое распространение. Иностранные судовладельцы и туристы изъявляют желание и готовность участвовать и организовывать водные путешествия на территорию России. Особенно это актуально для северо-запада России, который имеет удобные водные выходы в мировой океан. Наблюдается тенденция развития яхтенного спорта и туризма среди российских туристов.

2. Увеличивающийся интерес к природному и экологическому туризму у иностранных и российских туристов. Такая тенденция привлекательна для ТРК, который имеет в своем составе как традиционные деревни с существующими фермерскими хозяйствами, так и ненарушенные природные объекты, с возможностью доступа практически ко всем этим объектам по разветвленной сети дорог или водными путями. Относительно легкая доступность ненарушенных природных объектов на территории кластера может сделать его одним из самых популярных мест природного и экологического туризма в Республике Карелия.

3. Изменение законодательства, связанного с использованием маломерных судов и проходом иностранных судов на территории Российской Федерации. В настоящее время имеются значительные законодательные ограничения, связанные с коммерческим использованием маломерных судов. Изменение этой ситуации повлечет за собой снятие этих ограничений и даст толчок к развитию малых форм коммерческой деятельности на воде (транспортные перевозки маломерными судами). Это создаст предпосылки для создания малых предприятий и индивидуальных предпринимателей в этой сфере. Прояснение ситуации с заходом иностранных яхт во внутренние воды значительно увеличит поток яхтенных туристов.

4. Увеличение спроса на экологически чистые продукты питания. Переориентация потребительских предпочтений с восстановленных продуктов питания и полуфабрикатов на продукцию органического сельского хозяйства и дикоросы. Основные целевые рынки для реализации продукции – это гостевые дома и кафе на территории кластера, Медвежьегорский муниципальный район и Петрозаводский городской округ. Основные продукты: молочная продукция; мясо птицы; свинина; говядина; продукция овецводства и пчеловодства; овощи и зелень; дикоросы.

5. Реализация крупных туристических проектов на территории Карелии. На федеральном и региональном уровнях разрабатываются проекты, связанные с развитием туризма в Карелии. В частности проект, связанный с формированием международного водного туристского маршрута «Скандинавское кольцо», который охватывает Северо-запад РФ и Европу. Маршрут является кольцевым, что упрощает схему включения в него различных дестинаций.

Угрозы для ТРК «Заонежский»

1. Деграция ландшафтов, снижение их привлекательности и вмещающей способности. Современные планы по природопользованию территории ТРК «Заонежский» приведут к уничтожению ценных природных территорий и, соответственно, к потере имеющимся природным каркасом своих стабилизирующих функций. В настоящее время значительная часть территории земель лесного фонда ТРК «Заонежский» находится в аренде под лесозаготовки. По причине неучета ценных природных и рекреационных территорий в планах рубок, часть таких территорий в настоящее время вырубается и (или) планируется к вырубке. Ухудшение стабилизирующего природного каркаса в совокупности с увеличением рекреационной нагрузки приведет к деграции вмещающего ландшафта. Одним из ярких примеров такого негативного преобразования является вырубленный участок ценных лесов в южной

части Заонежского полуострова в бассейне видимости объекта культурного наследия – Кижского ансамбля. Дальнейшие значительные преобразования ценных природных и рекреационных территорий ТРК «Заонежский» могут очень негативно сказаться на рекреационной привлекательности ландшафтов и их вмещающей способности, а также имидже территории ТРК «Заонежский» и Карелии в целом.

2. Промышленное освоение. Увеличение количества карьеров, в т.ч. по добыче шунгита, приведет к снижению рекреационной привлекательности части поселений. Освоение уран-ванадиевых месторождений на Заонежском полуострове отпугнет потенциальных туристов, а также явится угрозой радиоактивного заражения единой гидросистемы Заонежья и Онежского озера, что негативно отразится на имидже территории ТРК «Заонежский» и его развитии.

3. Ухудшение качества автодорог. В случае перебоев или недостаточности выделения средств на развитие сети дорог ТРК «Заонежский» их дальнейшее ухудшение приведет к усилению изолированности территории, снижению привлекательности для туристов, приезжающих сухопутным транспортом, будет отрицательно сказываться на имидже поселений, значительно снизит качество жизни населения.

4. Выбытие трудоспособного населения. Увеличение оттока населения, прежде всего молодых специалистов и выпускников школ. Помимо снижения привлекательности территории Заонежья для инвесторов в части возможности привлечения местной рабочей силы, снижение численности населения ведет к снижению уровня бюджетного финансирования, которые напрямую зависят от численности населения.

5. Снижение качества воды. На территории ТРК «Заонежский» в настоящее время наблюдается некоторое загрязнение внутренних водоемов и губ Онежского озера, где размещаются форелевые хозяйства. Несоблюдение норм организации и ведения форелевых хозяйств на территории ТРК ведет к снижению качества воды. Увеличение количества форелевых хозяйств и (или) систематическое несоблюдение норм организации и ведения уже существующих форелевых хозяйств может привести к значительному снижению качества воды и эвтрофикации губ Онежского озера и особенно внутренних водоемов Заонежья. Это негативно скажется на качестве жизни населения и приема туристов и имидже территории ТРК в целом.

6. Утрата сельскохозяйственными землями своей ценности, запустение. Постепенно земли приходят в негодность с точки зрения использования их в сельском хозяйстве. Земли пустуют, зарастают, теряют продуктивность.

7. Утрата сельскохозяйственных земель. В результате чрезмерной активизации процесса перевода сельскохозяйственных земель в земли поселений и передачи их под застройку могут быть утрачены значительные площади плодородных земель Заонежья.

Следующим этапом SWOT-анализа является выявление наиболее важных факторов, на основе которых может быть сформирована стратегия. Для этих целей все факторы комбинируются в матрице SWOT (см. табл. 2.1).

В результате анализа факторов внутренней и внешней среды выявлено, что наиболее важными сильными сторонами ТРК «Заонежский» являются:

- наличие стабилизирующего природного каркаса;
- небольшое количество промышленных объектов, загрязняющих окружающую среду;
- включенность архипелага Кижы;
- сохранившееся культурно-историческое наследие;
- высокая рекреационная привлекательность ландшафтов.

К внешним возможностям, которые могут серьезно повлиять на изменение ситуации в развитии ТРК «Заонежский», относятся:

- растущий интерес к российскому водному пространству у иностранных туристов;
- изменение законодательства, связанного с использованием маломерных судов и проходом иностранных судов на территории Российской Федерации;
- растущий интерес к природному и экологическому туризму у иностранных и российских туристов.

Таблица 2.1 – Матрица SWOT-анализа ТРК «Заонежский»

	Сильные стороны	Слабые стороны
Возможности	В-Си 1 – 1, 2, 3, 4, 5, 6, 7, 8, 9, 11, 12, 13 2 – 1, 2, 3, 4, 5, 6, 7, 8, 10, 11, 12, 13 3 – 1, 2, 3, 4, 5, 6, 7, 8, 9, 11, 12, 13 4 – 1, 3, 5, 6, 7, 8, 10, 11, 12, 13 5 – 1, 2, 3, 4, 5, 6, 7, 8, 9, 10, 11, 12, 13	В-Сл 1 – 3, 4, 5, 8 2 – 1, 2, 3, 4, 5, 6, 8 3 – 3, 4, 5, 8 4 – 1, 2, 3, 5, 7 5 – 2, 3, 4, 5, 6, 8
Угрозы	У-Си 1 – 4, 5, 6, 9 2 – 4, 5, 6, 9 3 – 1, 2, 3, 4, 5, 6, 9, 10 4 – 3, 4, 5, 6, 7, 9, 10, 11, 12, 13 5 – 1, 2, 5, 6 6 – 3, 4, 5, 6, 9, 10, 11, 12, 13 7 – 7, 8	У-Сл 1 – 4, 8 2 – 4, 6, 8 3 – 1, 2, 3 4 – 2, 3, 6, 7, 8 5 – 4 6 – 1, 2, 3, 4, 5, 7, 8 7 – 7

При реализации проекта создания ТРК «Заонежский» необходимо, прежде всего, обратить особое внимание на следующие внешние угрозы:

- деградация ландшафтов, снижение их привлекательности и вмещающей способности;
- промышленное освоение;
- ухудшение качества автодорог;
- ухудшение качества воды;
- выбытие трудоспособного населения.

Общий результат стратегического анализа:

Территория ТРК «Заонежский» обладает в части развития туристского сектора огромным потенциалом. Этому способствует и расположение ТРК, и наличие стабилизирующего природного каркаса и наличие объектов туристского интереса (аттракций), в том числе музея-заповедника «Кижи». При этом особое внимание следует уделить водному туризму, как «изюминке» туристско-рекреационного кластера.

В части развития условий, качества жизни и приема туристов основное внимание на ближайшее время должно уделяться развитию обеспечивающей инфраструктуры (дороги, транспортное, в том числе водное и воздушное сообщение, социальная инфраструктура).

К сопутствующему направлению развития не противоречащему, а поддерживающему развитие ТРК «Заонежский» можно отнести сельское хозяйство, в т.ч. животноводство (производство мясной и молочной продукции), овощеводство, пчеловодство.

Следует обратить особое внимание на гармонизацию планов по другим типам природопользования территории Заонежья (особенно преобразующими ландшафт – лесопользование, недропользование) с концепцией создания ТРК «Заонежский», т.к. они могут оказать разрушительное влияние на реализацию концепции ТРК.

2.3. Сроки реализации проекта создания ТРК «Заонежский»

План-график работ по созданию ТРК «Заонежский» предполагает выполнение основных мероприятий проекта в три этапа, каждый из которых характеризуется индивидуальной структурой инвестиций, различающихся по источникам и размерам предполагаемого финансирования (в т.ч. из государственного бюджета – см. табл. 2.2), а также последовательным развитием многообразия форм деятельности, интенсивностью ее осуществления:

- этап I: 2014-2016 гг., 3 года;
- этап II: 2017-2020 гг., 4 года;
- этап III: 2021-2030 гг., 10 лет.

Таблица 2.2. – Возможности привлечения бюджетных средств для создания ТРК «Заонежский»

№	Наименование источника финансирования	I этап (2014-2016 гг.)	II этап (2017-2020 гг.)	III этап (2021-2030 гг.)
Действующие федеральные целевые программы (ФЦП)⁵				
1.	ФЦП «Жилище» на 2011-2015 гг., подпрограмма «Модернизация объектов коммунальной инфраструктуры»	+	–	–
2.	ФЦП «Развитие транспортной системы России (2010-2020 гг.)», подпрограмма «Автомобильные дороги»	+	+	–
3.	ФЦП развития образования на 2011-2015 гг.	+	–	–
4.	ФЦП «Развитие внутреннего и въездного туризма в Российской Федерации (2011-2018 гг.)» ¹	+	+	–
5.	ФЦП «Доступная среда» на 2011-2015 гг.	+	–	–
6.	ФЦП «Культура России (2012-2018 гг.)» ²	+	+	–
7.	ФЦП «Развитие водохозяйственного комплекса Российской Федерации в 2012-2020 гг.»	+	+	–
8.	ФЦП «Информационное общество (2011-2020 гг.)»	+	+	–
Перспективные федеральные целевые программы (ФЦП)⁵				
1.	ФЦП «Устойчивое развитие сельских территорий Российской Федерации на 2014-2017 гг. и на период до 2020 г.» (проект) ^{3, 4}	+	+	–
2.	ФЦП «Повышение безопасности дорожного движения в 2013-2020 гг.» (проект)	+	+	–
3.	ФЦП «Кижское ожерелье» (предложение) ^{3, 4, 5, 6}	+	+	+
Действующие республиканские долгосрочные целевые программы (ДЦП)⁵				
1.	ДЦП «Развитие туризма в Республике Карелия на 2012-2015 гг.» ¹	+	–	–
2.	ДЦП «Патриотическое воспитание граждан Российской Федерации, проживающих на территории Республики Карелия» на 2012-2015 гг.	+	–	–
3.	ДЦП «Обеспечение государственной системы здравоохранения Республики Карелия медицинскими кадрами» на 2013-2015 гг.	+	–	–
4.	ДЦП «Развитие образования в Республике Карелия в 2011-2015 гг.»	+	–	–
5.	Ведомственная целевая программа «Активная политика занятости населения и социальная поддержка безработных граждан в Республике Карелия» на 2013-2015 гг.	+	–	–
6.	«Программа перспективного развития электроэнергетики Республики Карелия на период до 2018 г.»	+	–	–

Примечания:

1. Предполагаемая базовая программа для создания ТРК «Заонежский»
2. Предполагаемая базовая программа для музея-заповедника «Кижы»
3. В случае разработки подобной программы и утверждения к выполнению
4. Распоряжением Правительства Российской Федерации от 22.07.2013 г. № 1284-р согласован проект долгосрочной целевой программы «Оказание содействия добровольному переселению в Республику Карелия соотечественников, проживающих за рубежом, на 2013-2018 гг.»
5. Помимо перечисленных в таблице ФЦП и ДЦП бюджетные средства для выполнения мероприятий по созданию ТРК «Заонежский» могут привлекаться и из других федеральных и республиканских программ
6. На территории ТРК «Заонежский» может быть создана особая экономическая зона в целях развития высокотехнологичных отраслей экономики (шунгит), развития туризма, санаторно-курортной сферы, портовой и транспортной инфраструктур, разработки технологий и коммерциализации их результатов, производства новых видов продукции (согласно ФЗ № 116 «Об особых экономических зонах в РФ»).

Этап I: 2014-2016 гг. (3 года)

Задачами первого этапа являются:

- убедительная демонстрация «решительности намерений» государства в целом и Республики Карелия в частности по развитию инфраструктуры туризма на территории Заонежья и социально-экономическому развитию территории, повышению ее инвестиционной привлекательности;
- уточнение состава и организационное оформление участников кластера, формирование отношений (договоры, ассоциирование), обеспечивающих мультипликативный эффект от со-организации деятельности государственных структур и частного бизнеса (в т.ч. с использованием механизмов государственно-частного партнерства), использования инновационных методов и технологий;
- разработка форм и методов поддержки предпринимательства на территории;
- организационное оформление структур поддержки предпринимательства, включая решение задачи поддержки и развития сельскохозяйственной (производственной) кооперации, потребительских кооперативов;
- разработка проекта отдельной Федеральной целевой программы, направленной на развитие Заонежья (предварительное название – «Карельское ожерелье»);
- уточнение Схемы территориального планирования Медвежьегорского района, генеральных планов Великогубского, Толвуйского и Шуньгского сельских поселений с целью их адаптации к задачам и мероприятиям по созданию ТРК «Заонежский»;
- создание системы информирования о турпродуктах, обеспечения доступа к услугам, предоставляемым туристам на территории;
- разработка процедур, выполнение которых обеспечивает выполнение правил застройки (архитектурный, экологический и иной контроль; учет положений, вытекающих из зонирования территории);
- построение алгоритмов деятельности, процедур, способствующих равномерному распределению антропогенной нагрузки на территорию.

На первом этапе предполагается использование преимущественно средств федеральных целевых программ и средств республиканского бюджета, которым соответствуют основные мероприятия и задачи плана работ, цели Концепции (см. табл. 2.2).

Базовыми программами на первом этапе являются ФЦП «Развитие внутреннего и въездного туризма в Российской Федерации (2011-2018 гг.)» и ДЦП «Развитие туризма в Республике Карелия на 2012-2015 гг.», поскольку именно эти программы наиболее полно отвечают целям и задачам проекта, им соответствуют основные мероприятия, направленные на создание и развитие ТРК «Заонежский».

Целью государственной инвестиционной деятельности на первом этапе будет являться развитие объектов электрической и транспортной инфраструктуры, строительство и ремонт дорог, обеспечивающих досягаемость предлагаемых мест размещения туристов и показа достопримечательностей в четырех «опорных» зонах развития. Также определяющим успех развития кластера, привлечения частных инвестиций в возрастающих объемах на следующих этапах, будет информационная поддержка создания и развития кластера, его популяризация, осуществляемая с момента начала работ на первом этапе финансирования за счет бюджетных средств, в т.ч. при участии музея-заповедника «Кижский» через профильные для музея ФЦП.

Этап II: 2017-2020 гг. (4 года)

Задачами второго этапа являются:

- сохранение темпов инвестирования, осуществляемого за счет негосударственных источников финансирования;
- обеспечение «запуска» деятельности со-организующих структур кластера, применения форм и методов государственно-частного партнерства по восстановлению объектов культурного наследия, производственной и социальной инфраструктуры территории;
- развитие конкуренции, проектирование и внедрение инновационных техник и тех-

нологий (например, в строительстве – «зеленое строительство»);

- расширение списка объектов недвижимости, предлагаемых к передаче и передаваемым частным инвесторам (аренда, собственность) в установленном действующим законодательством порядке.

Результатом выполнения мероприятий второго этапа должно быть:

- обеспечение регулярно воспроизводимой и расширяющейся деятельности, направленной на поддержку малого и среднего предпринимательства;

- увеличение темпов роста частных инвестиций, сопровождающееся ростом числа занятых на территории. При увеличении общих объемов инвестиций должна измениться их структура в сторону увеличения доли инвестиций частных при сохранении (не уменьшении) объемов финансирования из источников бюджетных;

- первое заметное увеличение числа организованных туристов и общий рост числа туристов, посещающих территорию Заонежья, в т.ч. за счет всесезонного характера посещений;

- начало повышения доходности производственных, строительных, торгующих и др. (в т.ч. оказывающих услуги) организаций, осуществляющих свою деятельность на территории Заонежья;

- рост поступлений в местный и республиканский бюджет за счет передачи прав на имущество, налоговых выплат и проч.;

- начало роста внутреннего регионального продукта (ВРП) за счет деятельности, осуществляемой на территории Заонежья и на сопредельных с нею территориях Карелии.

На этом этапе будет осуществлена достройка обеспечивающей инфраструктуры и обустройство объектов туристического показа на более отдаленных участках территории кластера. Будет обеспечено начало стабильного роста числа организованных туристов, посещающих территорию Заонежья. Также будет обеспечен рост трудоспособного населения за счет реализации мероприятий республиканской и федеральной программ по переселению (в т.ч. соотечественников из-за рубежа), подготовке и переподготовке кадров.

Этап III: 2021-2030 гг. (10 лет)

Задачами третьего этапа являются:

- значительное повышение числа организованных туристов, посещающих территорию кластера; увеличение средней продолжительности периода пребывания туриста на территории; всесезонный характер посещений;

- значительное изменение структуры инвестиций на территории, обеспечиваемое ростом объемов и доли частных инвестиций;

- реконструкция объектов инженерной инфраструктуры (коммунальное хозяйство);

- расширение налоговой базы (обеспечение роста доходной части республиканского бюджета);

- самоорганизованная и регулярно воспроизводимая деятельность организаций кластера при поддержке органов государственного и муниципального управления;

- повышение качества социального обслуживания населения;

- рост ВРП;

- повышение капитализации организаций, осуществляющих свою деятельность на территории Заонежья.

На этом этапе планируется перевести господдержку на особо отдаленные территории, где возможно частичное покрытие расходов малого и среднего предпринимательства на развитие туризма (компенсация части затрат на строительство гостевых домов, очистных сооружений, причалов, энергоснабжения и т.п.).

Разработка федеральной целевой программы «Кижское ожерелье»

С первого этапа создания ТРК «Заонежский» необходимо активно проводить работы над созданием отдельной федеральной целевой программы – ФЦП «Кижское ожерелье».

Предпосылками для этого в Заонежье служат:

- проект «Духовное преображение Русского Севера» с уже прорабатываемой ФЦП

«Сохранение и восстановление комплекса духовного, культурного, природного наследия и развитие инфраструктуры Соловецкого архипелага на 2014-2019 годы»;

- наличие объекта Всемирного наследия ЮНЕСКО;
- географическое расположение в относительной близости к крупным агломерациям (г. Санкт-Петербург, г. Москва);
- значительная протяженность береговой линии;
- высокая рекреационная привлекательность ландшафтов;
- наличие стабилизирующего природного каркаса с существующими и планируемыми особо охраняемыми природными территориями (ООПТ);
- относительно небольшое количество промышленных объектов, загрязняющих окружающую среду;
- наличие земельных ресурсов и территорий исторических деревень;
- сохранившаяся историческая (средневековая) система расселения;
- богатое культурно-историческое наследие разных эпох;
- имеющаяся и проектируемая сеть дорог и обеспечивающая инфраструктура.



Рисунок 2.1 – Ландшафты Заонежского полуострова

2.4. Генеральный план территории создаваемого ТРК «Заонежский»

Генеральный план ТРК «Заонежский», как перспективный план развития территории, учитывает документы планирования, имеющиеся регламенты застройки территории, планы по реализации социально-экономического развития, относящиеся к территории (Схемы и генпланы поселений), содержит схемы, описывающие современную ситуацию и блок проектных предложений. В состав генерального плана входят следующие схемы, относящиеся к вопросам развития ТРК «Заонежский»:

1. Схема существующей инфраструктуры ТРК «Заонежский» (дороги, медпункты, пункты питания, музеи);
2. Схема туристического районирования ТРК «Заонежский»;
3. Схема опорных зон ТРК «Заонежский»;
4. Схема культурных и природных объектов туристского показа;
5. Схема планируемой инфраструктуры I этапа ТРК «Заонежский» (обеспечивающая и туристическая инфраструктура);
6. Схема планируемой инфраструктуры I этапа ТРК «Заонежский» в окрестностях о. Кижы (обеспечивающая и туристическая инфраструктура);
7. Схема планируемой инфраструктуры II и III этапов ТРК «Заонежский» (обеспечивающая и туристическая инфраструктура);
8. Схема планируемой инфраструктуры II и III этапов ТРК «Заонежский» в окрестностях о. Кижы (обеспечивающая и туристическая инфраструктура);
9. Схема планируемой электрификации населенных пунктов ТРК «Заонежский» (с разделением по этапам);
10. Схема существующих и планируемых особо охраняемых природных территорий (ООПТ) ТРК «Заонежский»;
11. Границы ТРК «Заонежский»;
12. ТРК «Заонежский» и сопредельные территории.

2.5. Инвестиционный план-график реализации проекта создания ТРК «Заонежский»

Инвестиционный план-график реализации проекта создания ТРК «Заонежский» представлен в табл. 2.3. План-график разработан на основе предложений музея-заповедника «Кижы» и местного населения (администрации местного самоуправления, представители бизнеса, общественные организации, частные лица и др.) планируемого кластера и связанных с ним территорий.

Таблица 2.3 – Инвестиционный план-график реализации проекта создания ТРК «Заонежский», млн. рублей

Направления инвестирования	I этап* (2014-2016 гг.)	II этап* (2017-2020 гг.)	III этап* (2021-2030 гг.)
Обеспечивающая инфраструктура			
Строительство и ремонт автомобильных дорог	794,08	1428,70	1356,77
Строительство причалов	20,38	145,00	17,60
Ремонт автомобильных мостов	3,00	1,50	4,50
Строительство вертолетных площадок	–	15,00	3,00
Обустройство социальной инфраструктуры	78,06	165,93	311,35
Развитие материальной базы музея «Кижы»	–	525,00	–
Туристическая инфраструктура			
Строительство средств размещения	593,00	234,20	388,10
Строительство объектов музея «Кижы»	–	959,50	467,00
Строительство сервисной инфраструктуры	25,00	60,00	21,50
Реставрация объектов культурного наследия	–	375,00	–

Примечание:

* при поддержке ФЦП «Кижское ожерелье» объем государственных инвестиций может быть увеличен

2.6. Укрупненная смета реализации проекта создания ТРК «Заонежский»

Укрупненная смета реализации проекта создания ТРК «Заонежский» представлена в табл. 2.4. Смета разработана на основе предложений музея-заповедника «Кижский» и местного населения (администрации местного самоуправления, представители бизнеса, общественных организаций, частные лица и др.) планируемого кластера и связанных с ним территорий.

При реализации проекта создания ТРК «Заонежский» предполагается, что инвестиции в объекты обеспечивающей инфраструктуры будут осуществлены, преимущественно, за счет бюджетных источников; инвестиции в объекты туристической инфраструктуры, преимущественно, за счет внебюджетных (частные инвестиции).

Таблица 2.4 – Укрупненная смета реализации проекта создания ТРК «Заонежский», млн. рублей

Направления инвестирования	I этап* (2014-2016 гг.)	II этап* (2017-2020 гг.)	III этап* (2021-2030 гг.)
Объекты обеспечивающей инфраструктуры (дороги, линии электропередач)	900,0	2300,0	1700,0
Объекты туристической инфраструктуры	1500,0**	1600,0	900,0
Всего:	2400,0	3900,0	2600,0

Примечания:

* при поддержке ФЦП «Кижское ожерелье» объем государственных инвестиций может быть увеличен

** с учетом инвестиций из внебюджетных источников (частные инвестиции), реализующихся в ТРК «Заонежский» и прилегающих к нему территориях

2.7. Организационный план реализации проекта создания ТРК «Заонежский»

При планировании создания ТРК «Заонежский» необходимо выделить работы по развитию обеспечивающей инфраструктуры и работы по развитию туристической инфраструктуры. К обеспечивающей инфраструктуре относятся объекты, функциональной ролью которых является поддержка жизнедеятельности на территории: дороги, портовые сооружения, линии электропередач, объекты социальной инфраструктуры (фельдшерско-акушерские пункты (ФАП), образовательные учреждения, подразделения МЧС и т.п.). К туристической инфраструктуре относятся объекты, которые непосредственно участвуют в обслуживании туристов на территории: места коллективного размещения (гостиницы, кемпинги, мотели и т.п.), оборудованные «зеленые стоянки», места проката оборудования для развлечений (катера, квадроциклы, снегоходы, велосипеды и т.п.).

Очевидно, что развитие туризма и туристической инфраструктуры не может эффективно состояться без развития объектов обеспечивающей инфраструктуры. Мультипликативный рост частных инвестиций в объекты туристической инфраструктуры может быть вызван и состояться только при осуществлении иницилирующих эти инвестиции государственных вложений в развитие обеспечивающей инфраструктуры.

В настоящее время для ТРК «Заонежский» на государственном уровне необходимо остановить и обратить вспять процесс сворачивания присутствия государства на территории. За последние 10 лет в островной части Заонежья была закрыта школа в Сенной Губе, ФАП на о. Кижский, остался один участковый полицейский на всю территорию кластера.

Без прекращения этого процесса будет весьма непросто создавать кластер, которому требуется не только сама инфраструктура, но и люди, которые будут участвовать в создании и развитии туристических услуг в рамках ТРК «Заонежский».

Поэтому, на разных этапах реализации проекта создания ТРК «Заонежский» требуется определить структуры, ответственные за реализацию конкретных мероприятий как на региональном, так и на федеральном уровне.

Предлагаемый организационный план реализации проекта создания ТРК «Заонежский» представлен в табл. 2.5.

Таблица 2.5 – Организационный план реализации проекта создания ТРК «Заонежский»

Ответственный исполнитель (заказчик)	Предложения по ответственному за проект на федеральном уровне	Наименование федеральной целевой программы, в рамках которой планируется осуществлять реализацию проекта (при наличии)	I этап (2014-2016 гг.)	II этап (2017-2020 гг.)	III этап (2021-2030 гг.)
Госкомитет РК по туризму	Министерство культуры РФ и/или Министерство регионального развития РФ	ФЦП «Развитие внутреннего и въездного туризма в Российской Федерации (2011-2018 гг.)»	+	+	+
Министерство культуры РК	Министерство культуры РФ	ФЦП «Культура России (2012-2018 гг.)»	+	+	+
Музей-заповедник «Кижи»	Министерство культуры РФ	ФЦП «Культура России (2012-2018 гг.)»	+	+	+
Администрации сельских поселений (Великогубская, Толвуйская, Шуньгская)	Министерство регионального развития РФ	ФЦП «Устойчивое развитие сельских территорий Российской Федерации на 2014-2017 гг. и на период до 2020 г.» (проект) и другие, связанные с развитием регионов	+	+	+
Медвежьегорский муниципальный район	Министерство регионального развития РФ	ФЦП «Развитие транспортной системы России (2010-2020 гг.)», подпрограмма «Автомобильные дороги» и другие, связанные с развитием регионов	+	+	+

2.8. Схема управления проектом создания ТРК «Заонежский»

Историческими основами кластерного подхода выступают, с одной стороны «индустриальный район» и экономика агломераций, а с другой стороны инновации, способствующие экономическому росту внутри региональных агломераций. Таким образом, в кластере одновременно реализуются две основные функции: 1) снижаются расходы за счет близкого соседства связанных фирм; 2) распространяются инновации от одной фирмы к другой, обеспечивая постоянный рост производительности в кластере в целом.

Успешное развитие ТРК «Заонежский» возможно при существенной поддержке государством как детерминантов кластера, так и самого ядра данной системы. Предлагаемый подход представлен на рис. 2.2.



Рисунок 2.2 – Модель государственно-частного партнерства в рамках кластера (по Р. Х. Хасанову)

Меры государственной поддержки, с одной стороны, состоят в косвенной поддержке детерминантов регионального конкурентного преимущества, а с другой, государство непосредственно поддерживает само создание и функционирование кластера.

Меры косвенной поддержки детерминантов включают в себя мероприятия в области стимулирования конкуренции, создания факторных условий, формирования спроса и поддержки смежных отраслей. Также это возможно через государственный фонд (кредитование, финансирование частных инвестиционных проектов), который будет покрывать проценты по кредитам, снижение налоговой нагрузки на территорию в целом (например, «налоговые каникулы» на I этапе развития кластера).

В то же время государство должно сконцентрировать усилия по собственно поддержке кластера, в частности, по устранению барьеров; содействию экспорту за пределы региона; развитию программ обучения и переподготовки; развитию связей с наукой; поддержке инфраструктуры кластера; стандартизации; стимулированию инвестиций; проведению конференций; антимонопольной политике; страхованию рисков; и др.

Как минимум на начальном этапе невозможно добиться активного развития ТРК «За-

онежский» без активного государственного участия в управлении кластером, поскольку для реализации успешного развития необходимы следующие условия:

- государство своевременно реагирует на нужды кластера, учитывая предпринимательский, географический и исторический контекст;
- государство способно усиливать роль основных факторных условий;
- роль государства должна варьироваться в зависимости от стадии жизненного цикла кластера, т.е. государственные методы регулирования должны быть гибкими;
- государство предоставляет необходимую инфраструктуру для кластерного развития, стараясь опередить нужды предпринимательских структур;
- поддержка государства должна быть сосредоточена, в т.ч. и на организации-лидере, «ядре кластера». Государство также должно обеспечивать безопасность поставок, способствовать возникновению вокруг лидера новых поставщиков, покупателей, а, кроме того, способствовать формированию новых фирм-лидеров в кластере.

В ТРК «Заонежский» возможно выделить т.н. «ядро кластера», если под ним понимать «одно или несколько предприятий конкурентоспособных на мировом рынке, способных производить качественную продукцию для нужд большинства предприятий кластера и на экспорт, являющихся лидерами на рынке и способными улучшать конкурентоспособность своей продукции в долгосрочной перспективе». Таким предприятием (организацией, поставляющей наиболее характерные для основной деятельности кластера услуги) может быть признан музей-заповедник «Кижи». В информационном отношении «ядром кластера» (дополнительно к музею «Кижи» как материальному объекту, но не вместо него) могут оказаться информационно-аналитические структуры, обеспечивающие:

- доступ к услугам (предприятий и организаций) кластера;
- деятельность организации, которой участниками кластера поручено осуществление координационных функций.

Для организации управления ТРК «Заонежский» предлагается создать «Наблюдательный совет» и «Ассоциацию кластера». Наблюдательный совет по выполнению проекта «Создание ТРК в Заонежье» создает правительство Республики Карелия (Распоряжение с утверждением состава Совета, Положения о «Наблюдательном совете»); Ассоциация кластера создается участниками кластера (договор).

Наблюдательный совет

В состав Совета предлагается войти работникам органов исполнительной власти Республики и Медвежьегорского района (в т.ч. сельских поселений), персоналиям, связанным с территорией кластера («лицам территории»), представителям творческой интеллигенции и бизнеса, имеющим опыт инвестирования и взаимодействия с органами исполнительной и законодательной власти. Цель – взаимодействие с надкластерным государственным образованием, в т.ч. содействие взаимодействию государственных органов и бизнеса в период выполнения государственных программ на территории кластера.

Ассоциация кластера

В состав Ассоциации предлагается войти заинтересованным юридическим лицам (т.е. предприятиям и организациям), оперирующим на территории ТРК «Заонежский», либо тесно связанным с Заонежьем. Цель – определение общих проблем и работа над их решением.

К вопросам деятельности Ассоциации следует отнести также вопросы связанные с:

- функционированием «центров коллективного пользования» и др. общих для кластера ресурсов, создание которых в отдельности для каждого предприятия либо дорого, либо нецелесообразно;
- учетом коллективных интересов участников кластера, в т.ч. за счет самоограничения отдельных участников на территории кластера.

2.9. Состав основных участников проекта создания ТРК «Заонежский»

К основным участникам проекта создания ТРК «Заонежский» следует отнести:

- Федеральные органы власти;
- Республиканские органы власти;
- Сельские поселения Заонежья;
- Общественные организации (в т.ч. религиозные организации);
- Туроператоры и турфирмы;
- Музей «Кижы» (и др. музеи Заонежья);
- Транспортные компании;
- Строительные компании;
- Страховые компании;
- Природопользователи Заонежья;
- Коммунальные компании (электричество, вода и т.п.);
- Коммуникационные компании (мобильная связь, почта и т.п.);
- Банки;
- Разработчики концепции ТРК «Заонежский»;
- «Корпорация развития Республики Карелия».

Состав участников может изменяться и дополняться в ходе развития кластера.

Вместе с этим необходимо определить роль взаимодействующих субъектов в кластере: органов исполнительной власти и частного сектора.

Роль органов исполнительной власти:

- улучшение экономического, политического, законодательного и социального фона;
- установление стабильного и предсказуемого макроэкономического, законодательного и политического окружения;
- улучшение социальных условий для граждан;
- улучшение условий для ведения бизнеса;
- повышение доступности, качества и эффективности инфраструктуры и образовательных учреждений;
- содействие образованию и развитию кластера (в т.ч. определение существующих и зарождающихся фирм-лидеров кластера, а также участие в определении кластерных барьеров и выработка планов по их устранению);
- руководство совместным процессом экономических перемен;
- создание «институтов повышения конкурентоспособности», которые бы информировали граждан и мобилизовали частный сектор, органы власти всех уровней, образовательные и другие учреждения, а также все гражданское общество.

Роль т.н. «частного сектора»:

- активное участие в совершенствовании местной инфраструктуры (в т.ч. с применением правил государственно-частного партнерства),
- появление «местных» поставщиков и привлечение новых инвестиций;
- работа в контакте с местными образовательными и исследовательскими институтами, для повышения качества и создания специализированных программ, отвечающих потребностям кластера, а также обеспечения органов власти информацией о проблемах и барьерах, которые возникают при развитии кластера.

Особая роль может быть отведена торговым ассоциациям (сельскохозяйственным потребительским кооперативам, ассоциациям гостевых домов и т.п.) и другим общественным организациям, которые могут взять на себя часть затрат при формировании и развитии кластера.

3. ОПИСАНИЕ И ПЕРЕЧЕНЬ ОСНОВНЫХ ОБЪЕКТОВ СОЗДАВАЕМОГО ТРК «ЗАОНЕЖСКИЙ»

3.1. Земельные участки для размещения объектов ТРК «Заонежский»

Для размещения объектов ТРК «Заонежский» на территории Великогубского, Толвуйского и Шуньгского сельских поселений рекомендуются категории земель: земли поселений (земли населенных пунктов), земли запаса и земли сельскохозяйственного назначения.

Земли государственного лесного фонда следует использовать только для размещения и реконструкции линейных объектов инфраструктуры ТРК «Заонежский». Использование земель особо охраняемых территорий должно производиться в строгом соответствии с их целевым назначением согласно законодательству РФ.

Вопрос о переводе земель запаса и земель сельскохозяйственного назначения в иные категории земель для размещения объектов ТРК «Заонежский» должен решаться согласно действующему законодательству РФ, с учетом мнения местного населения. При принятии решения необходимо оценивать следующие обстоятельства:

- вывод земель из сельскохозяйственного использования не является предпочтительным вариантом в связи с уникальными для Республики Карелии почвенными и природно-климатическими условиями Заонежья;
- на территории Заонежья сложилась нестандартная ситуация: часть земель под т.н. «бывшими населенными пунктами» была переведена в категорию «земли сельскохозяйственного назначения»;
- часть населенных пунктов не имеет определенных в установленном порядке границ.

Размещение объектов туристской и вспомогательной инфраструктуры ТРК «Заонежский» рекомендуется осуществлять на земельных участках, находящихся в государственной и (или) муниципальной собственности. Подобные земельные участки желательно предоставлять инвесторам на условиях долгосрочной аренды с целью создания долговременного источника дохода для бюджетов всех уровней и на условиях выполнения заданий, предусмотренных Концепцией создания ТРК «Заонежский».

Возможность выкупа государственных и (или) муниципальных земельных участков арендаторами – собственниками созданных ими объектов недвижимости, функционирование которых в составе ТРК «Заонежский» подтверждено результатами строительства и практикой деятельности, может быть указана в договорах аренды в соответствии с законодательством.

При отсутствии подходящих государственных и (или) муниципальных земельных участков следует рассматривать возможность долгосрочной аренды и (или) выкупа участков земли, находящихся в собственности предприятий и частных лиц.

Необходимо заметить, что из-за нехватки денежных средств, большая часть государственных и (или) муниципальных земельных участков не отмежевана (не осуществлено установление границ на местности, не проведено межевание) и не нанесена на публичную кадастровую карту. Поэтому предварительную информацию об участках требуется запрашивать в органах власти района и поселений. При инициировании реальных инвестиционных предложений в рамках создания ТРК «Заонежский» соответствующие органы власти готовы нести затраты на подготовку участков к передаче в аренду и (или) продаже.

Согласно рекомендациям «Генеральная схема размещения объектов и инфраструктуры туризма в Республике Карелия» (2007 год) при подборе конкретных земельных участков под размещение объектов ТРК «Заонежский» необходимо учитывать следующие критерии:

- близость расположения к ключевым объектам туристского показа и преимущественное расположение поблизости или на побережье водных объектов;
- транспортная доступность и, по возможности, удовлетворительное состояние подъездных путей (для снижения затрат на ремонт дорог);
- возможность строительства и размещения комплекса объектов туристской и вспомогательной инфраструктуры;
- отсутствие или минимум ограничений по хозяйственному использованию участков;

- высокие видеоэкологические характеристики (привлекательность ландшафтов);
- возможность объединения объектов показа и инфраструктурных объектов опорных центров при формировании комплексных (сетевых) туристских маршрутов.

Перечень предлагаемых земельных участков

Перечень земельных участков, предлагаемых для размещения объектов ТРК «Заонежский» на территории Великогубского, Толвуйского и Шуньгского сельских поселений представлен в табл. 3.1. Краткая характеристика земельных участков в соответствии с информацией кадастрового учета земель представлена далее по тексту.

Таблица 3.1 – Перечень земельных участков для объектов ТРК «Заонежский»

Расположение участка	Номер участка	Площадь участка, кв. м	Категория земель
с. Великая Губа	10:13:0160103:31	2392	Земли поселений
с. Великая Губа	10:13:0160103:34	1646	Земли поселений
с. Великая Губа	10:13:0160105:19	292	Земли поселений
б.н.п. Кондобережская	10:13:0160803:201	18000	Земли сельскохозяйственного назначения
б.н.п. Сибово	10:13:0160803:204	15000	Земли сельскохозяйственного назначения
б.н.п. Усть-Яндома	10:13:0160803:610	13300	Земли особо охраняемых территорий и объектов
б.н.п. Усть-Яндома	10:13:0160803:636	4800	Земли особо охраняемых территорий и объектов
д. Типиницы	10:13:0131108:89	27701	Земли сельскохозяйственного назначения
д. Типиницы	10:13:0131108:94	4356	Земли сельскохозяйственного назначения
б.н.п. Вороний остров	10:13:0131108:100	71000	Земли сельскохозяйственного назначения
б.н.п. Вороний остров	10:13:0131108:101	10000	Земли сельскохозяйственного назначения
д. Толвуя	10:13:0140107:61	3891	Земли поселений
д. Шуньга	10:13:0120102:40	5300	Земли поселений

Для размещения планируемых объектов туристической инфраструктуры ТРК «Заонежский» в районе б.н.п. Липовицы и б.н.п. Оятевщина (территория Великогубского сельского поселения) рекомендуется использовать земли поселений, неразграниченные земли запаса и земли сельскохозяйственного назначения, расположенные в кадастровых кварталах: 10:13:0150202, 10:13:0171301, 10:13:0171302 и 10:13:0171301, 10:13:0171302 соответственно.

Бывший населенный пункт Липовицы (Великогубское сельское поселение)

В первой («Кижской») зоне ТРК «Заонежский» на первом этапе предлагается разместить: туристический комплекс на 100 чел. и группы гостевых домов в «заонежском» стиле на 30 чел., оснащенных современными удобствами, с гостевыми автостоянками в б.н.п. Липовицы, напротив о. Кижы.

Размещение вблизи музея-заповедника «Кижы» позволит туристам совершать многодневные экскурсии по музею, путешествовать по Заонежью водным и наземным транспортом с целью осмотра различных достопримечательностей и активного отдыха на природе.

Для размещения планируемых объектов туристической инфраструктуры ТРК «Заонежский» в районе б.н.п. Липовицы (территория Великогубского сельского поселения) рекомендуется использовать земли поселений, неразграниченные земли запаса и земли сельскохозяйственного назначения, расположенные в кадастровых кварталах: 10:13:0150202, 10:13:0171301, 10:13:0171302 и 10:13:0171301, 10:13:0171302 соответственно.

Обеспеченность транспортной инфраструктурой

Б.н.п. Липовицы расположен в южной части Заонежского полуострова в 15 км юго-

западнее с. Великая Губа. Имеется 2 выезда: на северо-запад, в направлении с. Великая Губа (21 км), на юго-восток, в направлении б.н.п. Оятевщина и д. Ерсенево (10 км). Автомобильные дороги – грунтовые, непригодные для проезда автомобилей с нормальной проходимостью. В ближайшие годы ожидается постройка новой дороги «с. Великая Губа – б.н.п. Оятевщина» (31 км), что значительно упростит наземное транспортное сообщение.

Обеспеченность инженерной инфраструктурой

Централизованные инженерные сети отсутствуют (кроме электричества). Необходимо предусматривать автономные инженерные системы водоснабжения, водоотведения и теплоснабжения. Есть резерв мощности 1333,9 кВА на подстанции ПС-78 Великая Губа 110/35/10 кВ.

Деревня находится вне зоны покрытия сотовой связью и мобильным интернетом по технологиям 2G и 3G от операторов «Мегафон», «МТС» и «Билайн».

Обеспеченность сервисной и социальной инфраструктурой

Ближайшие населенные пункты, в которых имеются объекты сервисной и социальной инфраструктуры – с. Великая Губа, н.п. о. Кижь. Доступность объектов обеспечивается по автомобильной дороге и водным путем. В зимний период необходимо обеспечить очистку дороги от снега. Учитывая расстояние до с. Великая Губа (по дороге – 21 км), при проектировании объектов туристской инфраструктуры необходимо предусмотреть пункт оказания первой медицинской помощи.




Рисунок 3.1 – Ландшафты Кижского архипелага

Село Великая Губа (Великогубское сельское поселение)

Во второй («Береговой») зоне ТРК «Заонежский», в с. Великая Губа предлагается разместить туристический комплекс на 100 чел., автозаправочный комплекс с автостоянкой и автомойкой, кафе. В деревнях южной оконечности Заонежского полуострова (Кондобережская, Сибово, Усть-Яндома, Типиницы и Вороний остров) предлагается разместить группы гостевых домов в «заонежском» стиле на 100 чел., оснащенных современными удобствами.

Размещение в с. Великая Губа и близлежащих деревнях позволит туристам путешествовать по Заонежью водным и наземным транспортом с целью осмотра природных и культурных достопримечательностей, а также активного отдыха на природе.

В с. Великая Губа предлагается использование как минимум трех земельных участков.

Смежные участки с кадастровыми номерами 10:13:0160103:31 и 10:13:0160103:34 расположены поблизости от берега залива Онежского озера, рядом с центром деревни. Имеется удобный подход к воде, к участкам проложен подъезд, есть электричество. Поблизости находится продовольственный магазин. Имеется возможность задействовать соседние участки (участки свободны, но не оформлены должным образом администрацией поселения). В этом случае граница комплекса участков будет проходить по береговой линии, появляется возможность постройки пассажирского причала для приема прибывающих по воде туристов.

Данный комплекс участков предлагается задействовать для размещения туристического комплекса на 100 чел., автозаправочного комплекса с автостоянкой и автомойкой, кафе.

Следует отметить, что территория и береговая линия поблизости от участков с кадастровыми номерами 10:13:0160103:31 и 10:13:0160103:34 традиционно используется жителями с. Великая Губа для общественных нужд: причаливания маломерных судов к берегу, проведения общественных праздников, купания. Поэтому организация на этой территории комплекса зданий, сооружений и площадок сервиса представляется предпочтительным.

Предлагается также использование земельного участка с кадастровым номером 10:13:0160105:19. Участок расположен поблизости от берега залива Онежского озера, в центральной части села, около пассажирского причала, рядом с участком проложена асфальтовая дорога. Также, имеется возможность выкупить и задействовать соседний участок (кадастровый номер 10:13:0160105:7 (под зданием отделения связи), т.к. отделение связи в настоящее время не используется. На участках возможно разместить кафе с пунктом информационно-сервисных услуг для туристов, гостевой автостоянкой. Участки не являются местами традиционного природопользования местного населения.

Подробная информация – см. табл. 3.2–3.4, рис. 3.2–3.8.

Обеспеченность транспортной инфраструктурой

Село Великая Губа (административный центр Великогубского сельского поселения) расположено в южной части Заонежского полуострова, в 80 км юго-восточнее г. Медвежьегорск. Численность постоянного населения поселения на 01.01.2011 г. – 2153 чел. Село имеет два выезда: на север в направлении д. Толвуя, д. Шуньга и г. Медвежьегорск, на юго-восток в направлении б.н.п. Кондобережская, б.н.п. Сибово и др.

От г. Медвежьегорск до с. Великая Губа проложена автомобильная дорога Р-17, асфальтовая (120 км). Состояние автомобильной дороги – удовлетворительное, дорога требует капитального ремонта на всем протяжении. Г. Медвежьегорск и г. Петрозаводск связаны автомобильной асфальтовой дорогой М-18 «Кола» (170 км) в очень хорошем состоянии.

По выходным дням обеспечено автобусное сообщение с г. Петрозаводск, г. Медвежьегорск, д. Толвуя, д. Шуньга. Расположение села у залива Онежского озера обеспечивает доступность водным транспортом. В навигацию 2-3 раза в неделю осуществляются пассажирские рейсы по маршруту г. Петрозаводск – с. Великая Губа. Причал требует реконструкции.

Ближайшая железнодорожная станция: «Медвежья Гора» (г. Медвежьегорск), на станции останавливаются пассажирские поезда, осуществляющие ежедневные перевозки по маршрутам: г. Москва – г. Мурманск, г. Санкт-Петербург – г. Мурманск.

Ближайшие аэропорты: «Бесовец» (15 км от г. Петрозаводск) и «Пески» (г. Петрозаводск). Аэропорт «Бесовец» обслуживает регулярные пассажирские перевозки по маршруту

г. Москва – г. Петрозаводск, г. Санкт-Петербург – г. Петрозаводск.

Обеспеченность инженерной инфраструктурой

С. Великая Губа имеет централизованные инженерные сети, которые нуждаются в капитальном ремонте и (или) реконструкции. Можно предусмотреть подсоединение к этим сетям, либо автономные инженерные системы водоснабжения, водоотведения и теплоснабжения. Имеется резерв мощности 1333,9 кВА на подстанции ПС-78 Великая Губа 110/35/10 кВ.

С. Великая Губа находится в зоне уверенного покрытия сотовой связью и мобильным интернетом по технологиям 2G и 3G от операторов «Мегафон», «МТС» и «Билайн».

Обеспеченность сервисной и социальной инфраструктурой

В с. Великая Губа имеется муниципальное казенное учреждение «Центр оказания услуг», которое оказывает в т. ч. услуги культурно-досугового типа. В селе работает Дом культуры и туристско-ремесленный центр «Заонежская изба», предоставляющий местному населению и туристам возможность посещения ткацкой избы, демонстрации ремесел, различных спектр культурных мероприятий, включая выступление фольклорной группы «Родники».

В селе работает Великогубская сельская библиотека им. Т. Г. Рябинина. Также функционирует врачебная амбулатория, пункт «скорой помощи», аптека и филиал государственного учреждения «Медвежьегорский психоневрологический интернат». В селе имеется почтовое отделение (с доступом в интернет от ОАО «Ростелеком»), отделение «Сбербанка России», пост противопожарной службы, участковый пункт полиции (УПП № 10, 1 сотрудник).

Все здания сервисных служб требуют ремонта и переоснащения. Несмотря на протяженную береговую линию, во всем поселении отсутствует водно-спасательная станция.

В с. Великая Губа работают несколько продовольственных магазинов, во многих из них имеется возможность безналичного расчета банковскими картами.

Таблица 3.2 – Характеристика земельного участка 10:13:0160103:31

Кадастровый номер участка:	10:13:0160103:31
Статус земельного участка:	Учтенный
Площадь:	2392 кв. м
Адрес (местоположение):	Республика Карелия, Медвежьегорский район, с. Великая Губа, ул. Октябрьская
Наличие зарегистрированных прав:	Зарегистрированы
Категория земель:	Земли поселений (земли населенных пунктов)
Разрешенное использование:	
- по классификатору (код):	143001000000
- по классификатору (описание):	Для размещения промышленных объектов
- по документу:	Для размещения и обслуживания здания РММ
Право:	№ 10-10-05/032/2008-160 от 11.01.2009 (Собственность)
Ограничение:	Нет

Таблица 3.3 – Характеристика земельного участка 10:13:0160103:34

Кадастровый номер участка:	10:13:0160103:34
Статус земельного участка:	Учтенный
Площадь:	1646 кв. м
Адрес (местоположение):	Республика Карелия, Медвежьегорский район, с. Великая Губа, ул. Октябрьская
Наличие зарегистрированных прав:	Зарегистрированы
Категория земель:	Земли поселений (земли населенных пунктов)
Разрешенное использование:	
- по классификатору (код):	142002000000
- по классификатору (описание):	Для объектов общественно-делового значения
- по документу:	Под зданием машинного двора
Право:	№ 10-10-05/010/2009-102 от 22.05.2009 (Общая долевая собственность)
Ограничение:	Нет

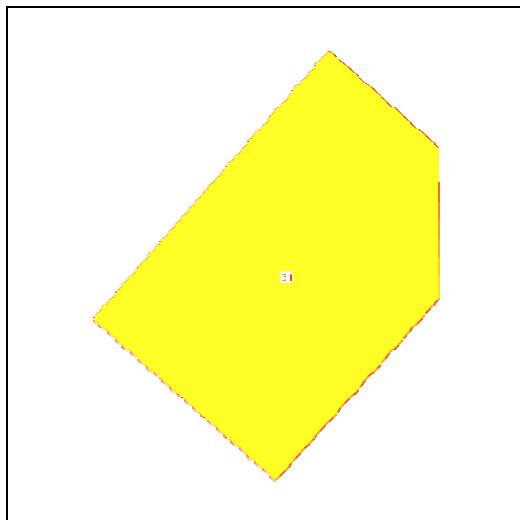


Рисунок 3.2 – План земельного участка
10:13:0160103:31



Рисунок 3.3 – План части кадастрового квартала,
земельный участок 10:13:0160103:31

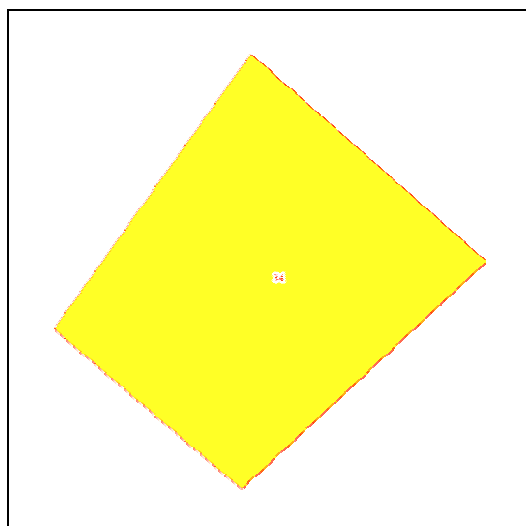


Рисунок 3.4 – План земельного участка
10:13:0160103:34



Рисунок 3.5 – План части кадастрового квартала,
земельный участок 10:13:0160103:34

Таблица 3.4 – Характеристика земельного участка 10:13:0160105:19

Кадастровый номер участка:	10:13:0160105:19
Статус земельного участка:	Ранее учтенный
Площадь:	292 кв. м
Адрес (местоположение):	Республика Карелия, Медвежьегорский район, с. Великая Губа, ул. Октябрьская, участок
Наличие зарегистрированных прав:	Зарегистрированы
Категория земель:	Земли поселений (земли населенных пунктов)
Разрешенное использование:	
- по классификатору (код):	143001000000
- по классификатору (описание):	Для размещения промышленных объектов
- по документу:	Для эксплуатации пассажирского причала
Право:	№ 10-10-05/023/2006-173 от 30.11.2006 (Собственность)
Ограничение:	Нет



Рисунок 3.6 – Фото земельного участка 10:13:0160105:19

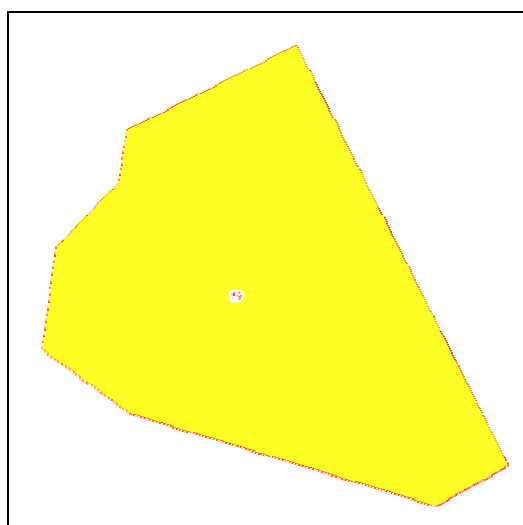


Рисунок 3.7 – План земельного участка 10:13:0160105:19



Рисунок 3.8 – План части кадастрового квартала, земельный участок 10:13:0160105:19

Бывший населенный пункт Кондобережская (Великогубское сельское поселение)

Во второй («Береговой») зоне ТРК «Заонежский», в с. Великая Губа предлагается разместить туристический комплекс на 100 чел., автозаправочный комплекс с автостоянкой и автомойкой, кафе. В деревнях южной оконечности Заонежского полуострова (Кондобережская, Сибово, Усть-Яндома, Типиницы и Вороний остров) предлагается разместить группы гостевых домов в «заонежском» стиле на 100 чел., оснащенных современными удобствами.

Размещение в с. Великая Губа и близлежащих деревнях позволит туристам путешествовать по Заонежью водным и наземным транспортом с целью осмотра природных и культурных достопримечательностей, а также активного отдыха на природе.

В б.н.п. Кондобережская предлагается использование земельного участка с кадастровым номером 10:13:0160803:201. На участке предлагается разместить группы гостевых домов в «заонежском» стиле, оснащенных современными удобствами, с гостевыми автостоянками. Участок расположен на берегу залива Онежского озера, рядом с грунтовой дорогой. Имеется возможность постройки пассажирского причала для приема прибывающих водным транспортом туристов. При необходимости предлагается также выкупить и задействовать соседние участки (кадастровые номера 10:13:0160803:198 и 10:13:0160803:200), если их собственники не планируют их использование для сельскохозяйственного производства.

Подробная информация – см. табл. 3.5, рис. 3.9 и 3.10.

Обеспеченность транспортной инфраструктурой

Б.н.п. Кондобережская расположен в южной части Заонежского полуострова в 4,5 км юго-восточнее с. Великая Губа. Имеется 2 выезда: на северо-запад, в направлении с. Великая Губа (5 км) и на юго-восток, в направлении б.н.п. Сибово (4,5 км). Автомобильная дорога – грунтовая, требует ремонта для проезда автомобилей с нормальной проходимостью.

Расположение на берегу залива Онежского озера обеспечивает доступность водным транспортом. Ближайший пассажирский причал – в с. Великая Губа. Строительство причала в самой деревне может решить проблему транспортной доступности по воде.

Обеспеченность инженерной инфраструктурой

Централизованные инженерные сети отсутствуют (кроме электричества). Необходимо предусматривать автономные инженерные системы водоснабжения, водоотведения и теплоснабжения. Есть резерв мощности 1333,9 кВА на подстанции ПС-78 Великая Губа 110/35/10 кВ.

Б.н.п. Кондобережская находится в зоне уверенного покрытия сотовой связью и мобильным интернетом по технологиям 2G и 3G от операторов «Мегафон» и «МТС».

Обеспеченность сервисной и социальной инфраструктурой

Ближайший населенный пункт, в котором имеются объекты сервисной и социальной инфраструктуры – с. Великая Губа. Доступность объектов обеспечивается по автомобильной дороге и водным путем. В зимний период необходимо обеспечить очистку дороги от снега.

Таблица 3.5 – Характеристика земельного участка 10:13:0160803:201

Кадастровый номер участка:	10:13:0160803:201
Статус земельного участка:	Ранее учтенный
Площадь:	18000 кв. м
Адрес (местоположение):	Республика Карелия, Медвежьегорский район, б.н.п. Кондобережская. Земельный участок расположен в юго-западной части кадастрового квартала 10:13:0160803
Наличие зарегистрированных прав:	Зарегистрированы
Категория земель:	Земли сельскохозяйственного назначения
Разрешенное использование:	
- по классификатору (код):	141001000000
- по классификатору (описание):	Для сельскохозяйственного производства
- по документу:	Для сельскохозяйственного производства
Право:	№ 10-10-05/021/2008-078 от 08.09.2008 (Собственность)
Ограничение:	Нет

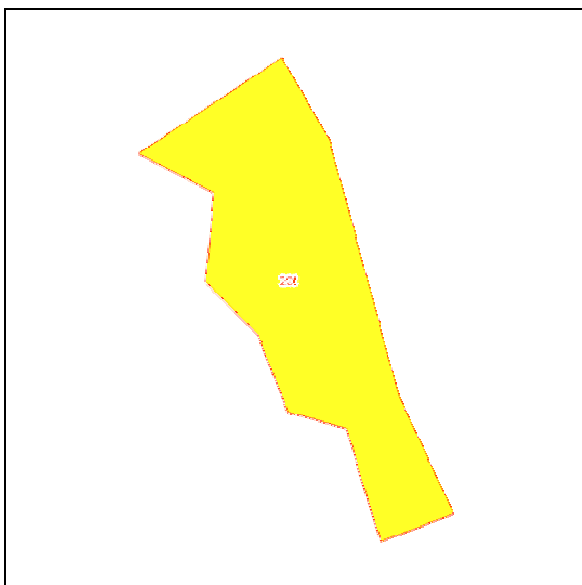


Рисунок 3.9 – План земельного участка
10:13:0160803:201



Рисунок 3.10 – План части кадастрового
квартала, земельный участок 10:13:0160803:201

Бывший населенный пункт Сибово (Великогубское сельское поселение)

Во второй («Береговой») зоне ТРК «Заонежский», в с. Великая Губа предлагается разместить туристический комплекс на 100 чел., автозаправочный комплекс с автостоянкой и автомойкой, кафе. В деревнях южной оконечности Заонежского полуострова (Кондобережская, Сибово, Усть-Яндома, Типиницы и Вороний острров) предлагается разместить группы гостевых домов-макетов в «заонежском» стиле на 100 чел., оснащенных современными удобствами.

Размещение в с. Великая Губа и близлежащих деревнях позволит туристам путешествовать по Заонежью водным и наземным транспортом с целью осмотра природных и культурных достопримечательностей, а также активного отдыха на природе.

В б.н.п. Сибово предлагается использование земельного участка с кадастровым номером 10:13:0160803:204. На участке предлагается разместить группы гостевых домов-макетов в «заонежском» стиле, оснащенных современными удобствами, с гостевыми автостоянками. Участок расположен на берегу залива Онежского озера, на южной окраине деревни, в отдалении от дороги (необходимо построить подъезд). Имеется возможность постройки пассажирского причала для приема прибывающих водным транспортом туристов.

Подробная информация – см. табл. 3.6, рис. 3.11 и 3.12.

Обеспеченность транспортной инфраструктурой

Б.н.п. Сибово расположен в южной части Заонежского полуострова в 9 км юго-восточнее с. Великая Губа. Имеется 2 выезда: на северо-запад, в направлении б.н.п. Кондобережская (4,5 км) и на восток, в направлении б.н.п. Усть-Яндома (6 км). Автомобильная дорога – грунтовая, требует ремонта для проезда автомобилей с нормальной проходимостью.

Расположение на берегу залива Онежского озера обеспечивает доступность водным транспортом. Ближайший пассажирский причал – в с. Великая Губа. Строительство причала в самой деревне может решить проблему транспортной доступности по воде.

Обеспеченность инженерной инфраструктурой

Централизованные инженерные сети отсутствуют (кроме электричества). Необходимо предусматривать автономные инженерные системы водоснабжения, водоотведения и теплоснабжения. Есть резерв мощности 1333,9 кВА на подстанции ПС-78 Великая Губа 110/35/10 кВ.

Б.н.п. Сибово находится в зоне покрытия сотовой связью и мобильным интернетом по технологиям 2G и 3G от операторов «Мегафон» и «МТС».

Обеспеченность сервисной и социальной инфраструктурой

Ближайший населенный пункт, в котором имеются объекты сервисной и социальной инфраструктуры – с. Великая Губа. Доступность объектов обеспечивается по автомобильной дороге и водным путем. В зимний период необходимо обеспечить очистку дороги от снега.

Таблица 3.6 – Характеристика земельного участка 10:13:0160803:204

Кадастровый номер участка:	10:13:0160803:204
Статус земельного участка:	Ранее учтенный
Площадь:	15000 кв. м
Адрес (местоположение):	Республика Карелия, Медвежьегорский район, земельный участок расположен в южной части кадастрового квартала 10:13:0160803, в районе б.н.п. Сибово
Наличие зарегистрированных прав:	Зарегистрированы
Категория земель:	Земли сельскохозяйственного назначения
Разрешенное использование:	
- по классификатору (код):	141001000000
- по классификатору (описание):	Для сельскохозяйственного производства
- по документу:	Для сельскохозяйственного производства
Право:	№ 10-10-05/021/2008-067 от 05.09.2008 (Собственность)
Ограничение:	Нет

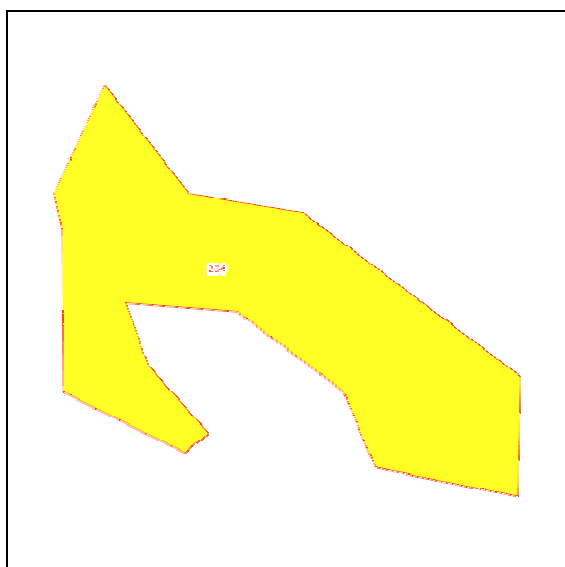


Рисунок 3.11 – План земельного участка 10:13:0160803:204



Рисунок 3.12 – План части кадастрового квартала, земельный участок 10:13:0160803:204

Бывший населенный пункт Усть-Яндома (Великогубское сельское поселение)

Во второй («Береговой») зоне ТРК «Заонежский», в с. Великая Губа предлагается разместить туристический комплекс на 100 чел., автозаправочный комплекс с автостоянкой и автомойкой, кафе. В деревнях южной оконечности Заонежского полуострова (Кондобережская, Сибово, Усть-Яндома, Типиницы и Вороний остров) предлагается разместить группы гостевых домов в «заонежском» стиле на 100 чел., оснащенных современными удобствами.

Размещение в с. Великая Губа и близлежащих деревнях позволит туристам путешествовать по Заонежью водным и наземным транспортом с целью осмотра природных и культурных достопримечательностей, а также активного отдыха на природе.

В б.н.п. Усть-Яндома предлагается использование двух земельных участков с кадастровыми номерами 10:13:0160803:610 и 10:13:0160803:636. На участках предлагается разместить группы гостевых домов в «заонежском» стиле, оснащенных современными удобствами,

с гостевыми автостоянками. Участки расположены на мысу, на берегу Онежского озера, в центре деревни, в отдалении от дороги (необходимо построить подъезд). Имеется возможность постройки пассажирского причала для приема прибывающих водным транспортом туристов. Подробная информация – см. табл. 3.7 и 3.8, рис. 3.13–3.16.

Обеспеченность транспортной инфраструктурой

Б.н.п. Усть-Яндома расположен в южной части Заонежского полуострова в 13 км юго-восточнее с. Великая Губа. Имеется 2 выезда: на запад, в направлении б.н.п. Сибово (6 км) и на восток, в направлении д. Типиницы (8,8 км). Автомобильная дорога – грунтовая, требует ремонта для проезда автомобилей с нормальной проходимостью.

Расположение на берегу залива Онежского озера обеспечивает доступность водным транспортом. Ближайший пассажирский причал – в с. Великая Губа. Строительство причала в самой деревне может решить проблему транспортной доступности по воде.

Обеспеченность инженерной инфраструктурой

Централизованные инженерные сети отсутствуют. Необходимо предусматривать автономные инженерные системы водоснабжения, водоотведения, теплоснабжения и электроснабжения.

Есть резерв мощности 1333,9 кВА на подстанции ПС-78 Великая Губа 110/35/10 кВ.

Деревня находится в зоне плохого приема сигнала сотовой связи «Мегафон» и «МТС».

Обеспеченность сервисной и социальной инфраструктурой

Ближайший населенный пункт, в котором имеются объекты сервисной и социальной инфраструктуры – с. Великая Губа. Доступность объектов обеспечивается по автомобильной дороге и водным путем. В зимний период необходимо обеспечить очистку дороги от снега.

Таблица 3.7 – Характеристика земельного участка 10:13:0160803:610

Кадастровый номер участка:	10:13:0160803:610
Статус земельного участка:	Учтенный
Площадь:	13300 кв. м
Адрес (местоположение):	Республика Карелия, Медвежьегорский район, земельный участок расположен в южной части кадастрового квартала 10:13:0160803, в районе б.н.п. Усть-Яндома
Наличие зарегистрированных прав:	Зарегистрированы
Категория земель:	Земли особо охраняемых территорий и объектов
Разрешенное использование:	
- по классификатору (код):	144003000000
- по классификатору (описание):	Для размещения объектов (территорий) рекреационного назначения
- по документу:	Строительство туристической базы
Право:	№ 10-10-05/007/2011-670 от 05.08.2011 (Собственность)
Ограничение:	Нет

Таблица 3.8 – Характеристика земельного участка 10:13:0160803:636

Кадастровый номер участка:	10:13:0160803:636
Статус земельного участка:	Учтенный
Площадь:	4800 кв. м
Адрес (местоположение):	Республика Карелия, Медвежьегорский район, земельный участок расположен в южной части кадастрового квартала 10:13:0160803, в районе б.н.п. Усть-Яндома
Наличие зарегистрированных прав:	Зарегистрированы
Категория земель:	Земли особо охраняемых территорий и объектов
Разрешенное использование:	
- по классификатору (код):	144003030000
- по классификатору (описание):	Для размещения объектов (территорий) рекреационного назначения
- по документу:	Строительство туристической базы
Право:	№ 10-10-05/006/2013-460 от 05.07.2013 (Собственность)
Ограничение:	Нет

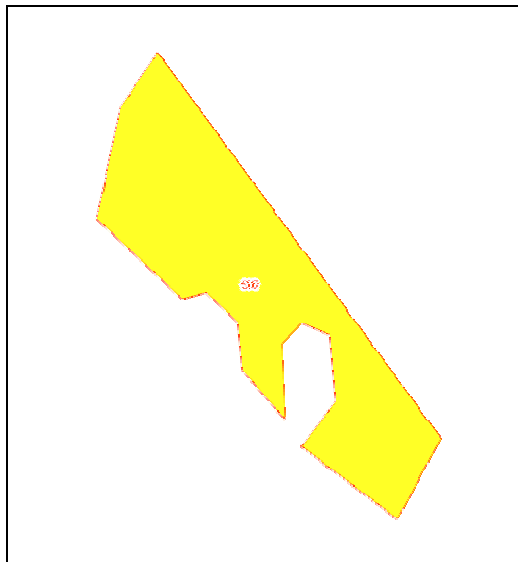


Рисунок 3.13 – План земельного участка 10:13:0160803:610

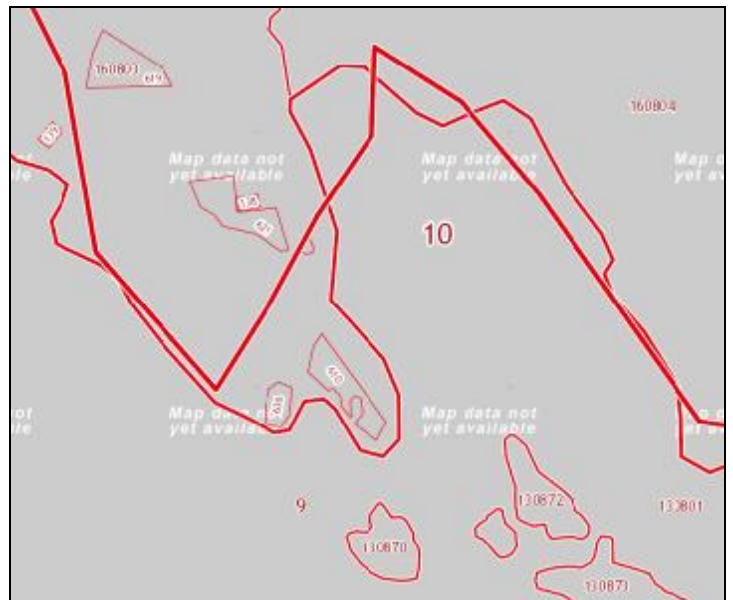


Рисунок 3.14 – План части кадастрового квартала, земельный участок 10:13:0160803:610

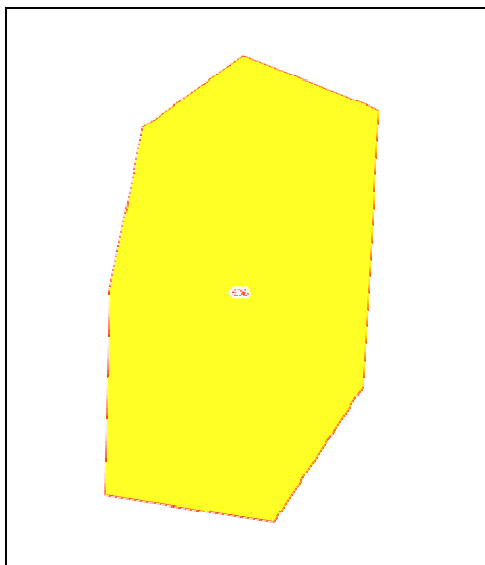


Рисунок 3.15 – План земельного участка 10:13:0160803:636

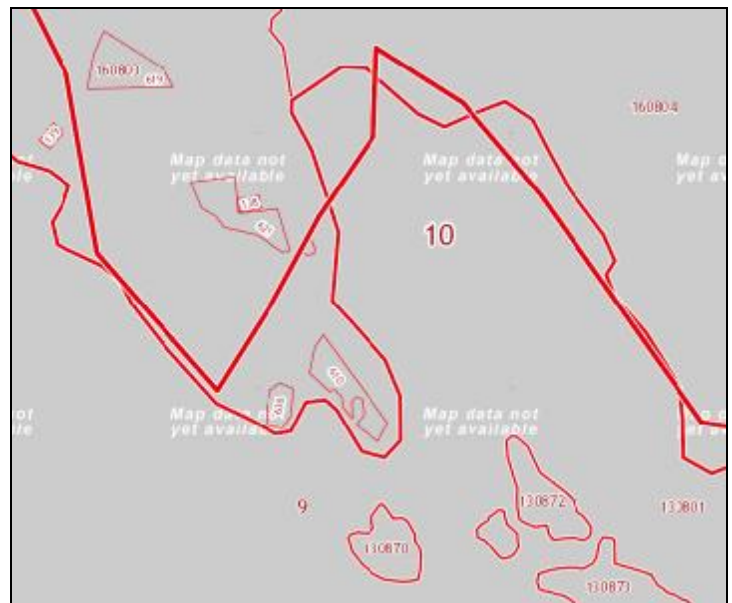


Рисунок 3.16 – План части кадастрового квартала, земельный участок 10:13:0160803:636

Деревня Типиницы (Великогубское сельское поселение)

Во второй («Береговой») зоне ТРК «Заонежский», в с. Великая Губа предлагается разместить туристический комплекс на 100 чел., автозаправочный комплекс с автостоянкой и автомойкой, кафе. В деревнях южной оконечности Заонежского полуострова (Кондобережская, Сибово, Усть-Яндома, Типиницы и Вороний остров) предлагается разместить группы гостевых домов в «заонежском» стиле на 100 чел., оснащенных современными удобствами.

Размещение в с. Великая Губа и близлежащих деревнях позволит туристам путешествовать по Заонежью водным и наземным транспортом с целью осмотра природных и культурных достопримечательностей, а также активного отдыха на природе.

В д. Типиницы предлагается использование двух земельных участков с кадастровыми

номера 10:13:0131108:89 и 10:13:0131108:94. На участках предлагается разместить группы гостевых домов в «заонежском» стиле, оснащенных современными удобствами, с гостевыми автостоянками. Участки поблизости от центра деревни, в отдалении от дороги (необходимо построить подъезд).

Подробная информация – см. табл. 3.9 и 3.10, рис. 3.17–3.20.

Обеспеченность транспортной инфраструктурой

Д. Типиницы расположена в южной части Заонежского полуострова в 19 км юго-восточнее с. Великая Губа. Деревня имеет 3 выезда: на запад, в направлении б.н.п. Усть-Яндома (8,8 км), на восток, в направлении б.н.п. Вороний остров (5,2 км) и на северо-запад, в направлении д. Великая Нива (29 км). Автомобильные дороги – грунтовые, требуют ремонта для проезда автомобилей с нормальной проходимостью.

До деревни можно доехать по автомобильной асфальтовой дороге Р-17 от г. Медвежьегорк до развилки (100 км) и далее по грунтовой дороге (23 км). Либо по плохой грунтовой дороге от с. Великая Губа, через б.н.п. Кондобережская, Сибово, Усть-Яндома (24 км).

Расположение на берегу залива Онежского озера обеспечивает доступность водным транспортом. Ближайший пассажирский причал – в с. Великая Губа. Строительство причала в самой деревне может решить проблему транспортной доступности по воде.

Обеспеченность инженерной инфраструктурой

Централизованные инженерные сети отсутствуют (кроме электричества). Необходимо предусматривать автономные инженерные системы водоснабжения, водоотведения и тепло-снабжения. Есть резерв мощности 1333,9 кВА на подстанции ПС-78 Великая Губа 110/35/10 кВ.

Деревня находится в зоне плохого приема сигнала сотовой связи «Мегафон» и «МТС».

Обеспеченность сервисной и социальной инфраструктурой

Ближайший населенный пункт, в котором имеются объекты сервисной и социальной инфраструктуры – с. Великая Губа. Доступность объектов обеспечивается по автомобильной дороге и водным путем. В зимний период необходимо обеспечить очистку дороги от снега.

Учитывая расстояние до с. Великая Губа (кратчайшее – 24 км), при проектировании объектов туристской инфраструктуры необходимо предусмотреть пункты оказания первой медицинской помощи и водно-спасательную станцию.

Таблица 3.9 – Характеристика земельного участка 10:13:0131108:89

Кадастровый номер участка:	10:13:0131108:89
Статус земельного участка:	Учтенный
Площадь:	27701 кв. м
Адрес (местоположение):	Республика Карелия, Медвежьегорский район, земельный участок расположен в юго-западной части кадастрового квартала 10:13:0131108, в районе д. Типиницы
Наличие зарегистрированных прав:	Зарегистрированы
Категория земель:	Земли сельскохозяйственного назначения
Разрешенное использование:	
- по классификатору (код):	141001000000
- по классификатору (описание):	Для сельскохозяйственного производства
- по документу:	Для сельскохозяйственного производства
Право:	№ 10-10-05/018/2008-082 от 13.08.2008 (Собственность)
Ограничение:	Нет

Таблица 3.10 – Характеристика земельного участка 10:13:0131108:94

Кадастровый номер участка:	10:13:0131108:94
Статус земельного участка:	Учтенный
Площадь:	4356 кв. м
Адрес (местоположение):	Республика Карелия, Медвежьегорский район, земельный участок расположен в юго-западной части кадастрового квартала 10:13:0131108, в районе д. Типиницы

Продолжение таблицы 3.10

Наличие зарегистрированных прав:	Зарегистрированы
Категория земель:	Земли сельскохозяйственного назначения
Разрешенное использование:	
- по классификатору (код):	141001000000
- по классификатору (описание):	Для сельскохозяйственного производства
- по документу:	Для сельскохозяйственного производства
Право:	№ 10-10-05/016/2010-406 от 27.09.2010 (Собственность)
Ограничение:	Нет

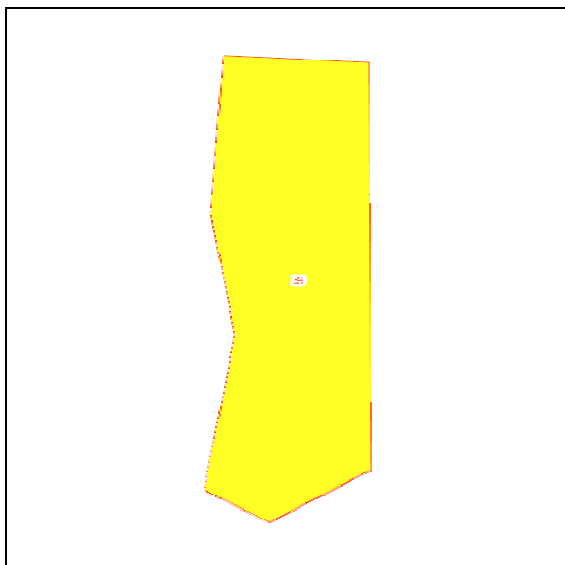


Рисунок 3.17 – План земельного участка 10:13:0131108:89

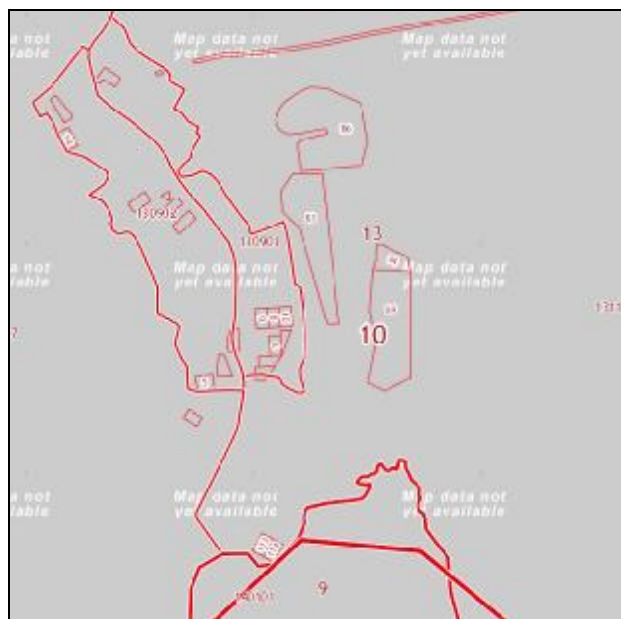


Рисунок 3.18 – План части кадастрового квартала, земельный участок 10:13:0131108:89

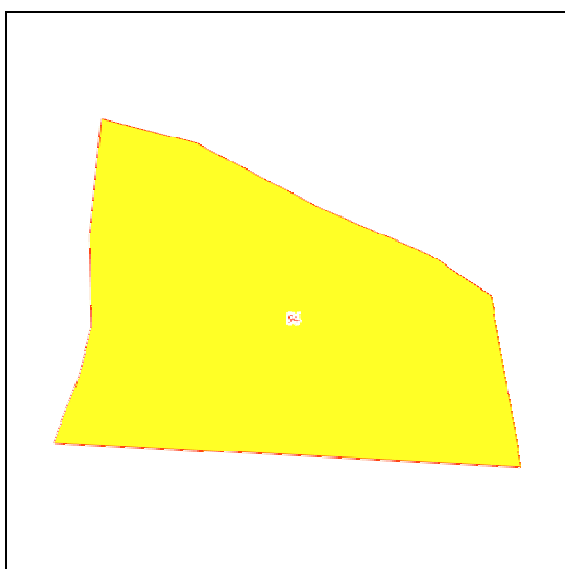


Рисунок 3.19 – План земельного участка 10:13:0131108:94

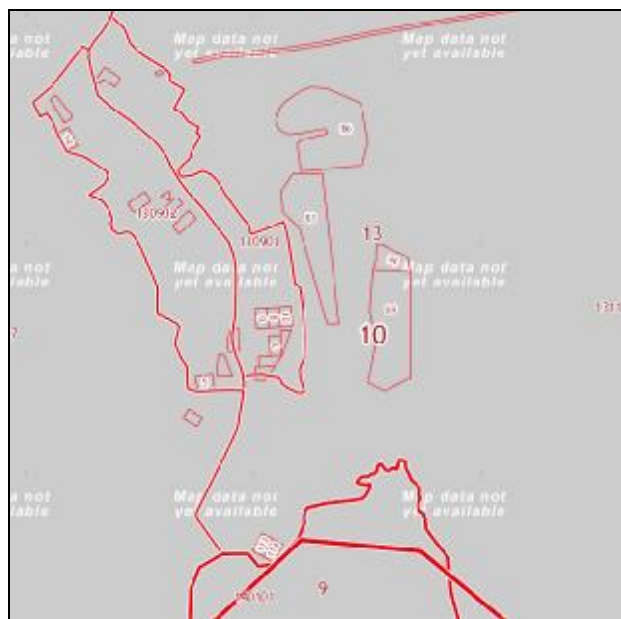


Рисунок 3.20 – План части кадастрового квартала, земельный участок 10:13:0131108:94

Бывший населенный пункт Вороний остров (Великогубское сельское поселение)

Во второй («Береговой») зоне ТРК «Заонежский», в с. Великая Губа предлагается разместить туристический комплекс на 100 чел., автозаправочный комплекс с автостоянкой и автомойкой, кафе. В деревнях южной оконечности Заонежского полуострова (Кондобережская, Сибово, Усть-Яндома, Типиницы и Вороний остров) предлагается разместить группы гостевых домов в «заонежском» стиле на 100 чел., оснащенных современными удобствами.

Размещение в с. Великая Губа и близлежащих деревнях позволит туристам путешествовать по Заонежью водным и наземным транспортом с целью осмотра природных и культурных достопримечательностей, а также активного отдыха на природе.

В б.н.п. Вороний остров предлагается использование двух земельных участков с кадастровыми номерами 10:13:0131108:100 и 10:13:0131108:101. На участках предлагается разместить группы гостевых домов в «заонежском» стиле, оснащенных современными удобствами, с гостевыми автостоянками. Участки в центре деревни, примыкают к дороге, расположены на берегу залива Онежского озера. Имеется возможность постройки пассажирского причала для приема прибывающих водным транспортом туристов.

Подробная информация – см. табл. 3.11 и 3.12, рис. 3.21–3.24.

Обеспеченность транспортной инфраструктурой

Б.н.п. Вороний остров расположен в южной части Заонежского полуострова в 24 км юго-восточнее с. Великая Губа. Имеет 2 выезда: на северо-запад, в направлении д. Типиницы (5,2 км), на северо-восток, в направлении д. Тамбицы (7,9 км). Автомобильные дороги – грунтовые, требуют ремонта для проезда автомобилей с нормальной проходимостью.

Расположение на берегу залива Онежского озера обеспечивает доступность водным транспортом. Ближайший пассажирский причал – в с. Великая Губа. Строительство причала в самой деревне может решить проблему транспортной доступности по воде.

Обеспеченность инженерной инфраструктурой

Централизованные инженерные сети отсутствуют. Необходимо предусматривать автономные инженерные системы водоснабжения, водоотведения, теплоснабжения и электроснабжения.

Есть резерв мощности 1333,9 кВА на подстанции ПС-78 Великая Губа 110/35/10 кВ.

Деревня находится в зоне плохого приема сигнала сотовой связи «Мегафон» и «МТС».

Обеспеченность сервисной и социальной инфраструктурой

Ближайший населенный пункт, в котором имеются объекты сервисной и социальной инфраструктуры – с. Великая Губа. Доступность объектов обеспечивается по автомобильной дороге и водным путем. В зимний период необходимо обеспечить очистку дороги от снега.

Учитывая расстояние до с. Великая Губа (кратчайшее – 24 км), при проектировании объектов туристской инфраструктуры необходимо предусмотреть пункты оказания первой медицинской помощи и водно-спасательную станцию.

Таблица 3.11 – Характеристика земельного участка 10:13:0131108:100

Кадастровый номер участка:	10:13:0131108:100
Статус земельного участка:	Учтенный
Площадь:	71000 кв. м
Адрес (местоположение):	Республика Карелия, Медвежьегорский район. Земельный участок расположен в юго-восточной части кадастрового квартала 10:13:0131108
Наличие зарегистрированных прав:	Зарегистрированы
Категория земель:	Земли сельскохозяйственного назначения
Разрешенное использование:	
- по классификатору (код):	141001000000
- по классификатору (описание):	Для сельскохозяйственного производства
- по документу:	Для ведения личного подсобного хозяйства
Право:	№ 10-10-05/024/2009-037 от 10.11.2009 (Собственность)
Ограничение:	Нет

Таблица 3.12 – Характеристика земельного участка 10:13:0131108:101

Кадастровый номер участка:	10:13:0131108:101
Статус земельного участка:	Учтенный
Площадь:	10000 кв. м
Адрес (местоположение):	Республика Карелия, Медвежьегорский район. Земельный участок расположен в юго-восточной части кадастрового квартала 10:13:0131108
Наличие зарегистрированных прав:	Зарегистрированы
Категория земель:	Земли сельскохозяйственного назначения
Разрешенное использование:	
- по классификатору (код):	141000000000
- по классификатору (описание):	Для размещения объектов сельскохозяйственного назначения и сельскохозяйственных угодий
- по документу:	Для ведения личного подсобного хозяйства
Право:	№ 10-10-05/023/2009-071 от 09.10.2009 (Собственность)
Ограничение:	Нет

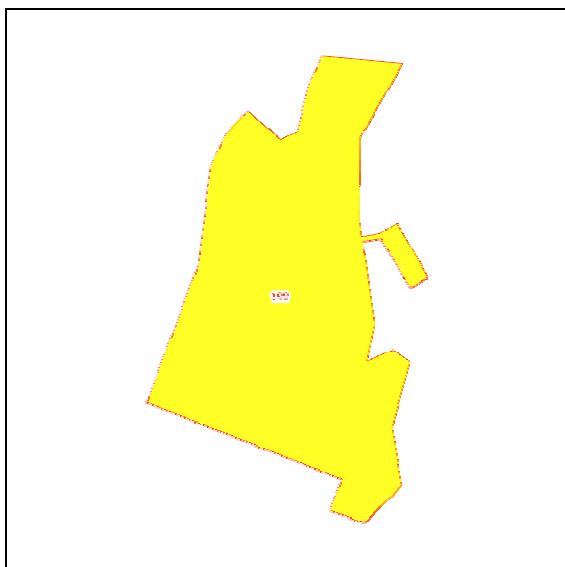


Рисунок 3.21 – План земельного участка 10:13:0131108:100

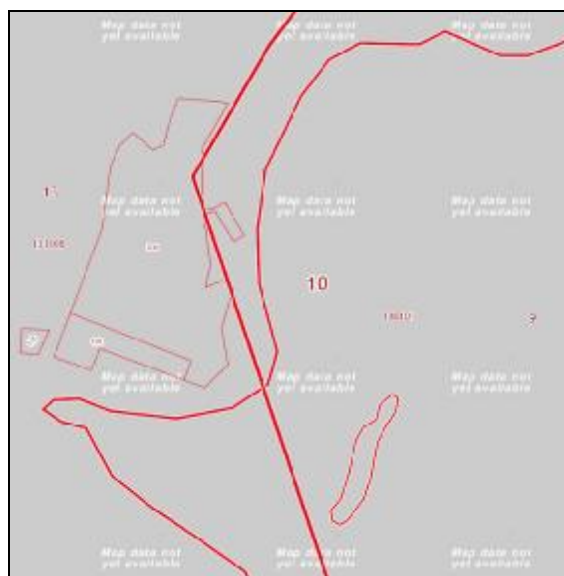


Рисунок 3.22 – План части кадастрового квартала, земельный участок 10:13:0131108:100

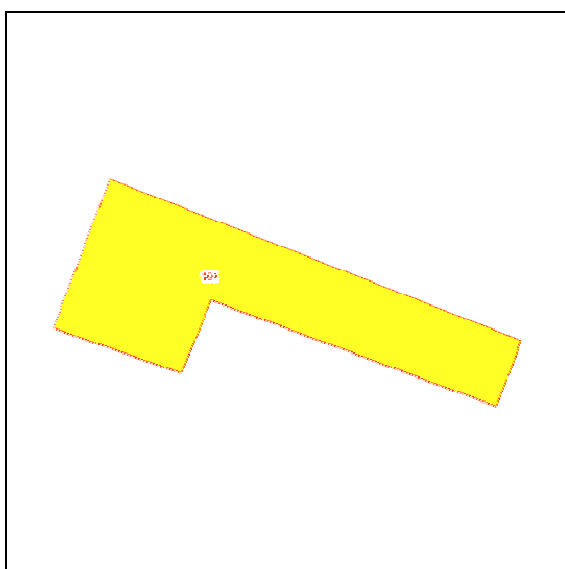


Рисунок 3.23 – План земельного участка 10:13:0131108:101

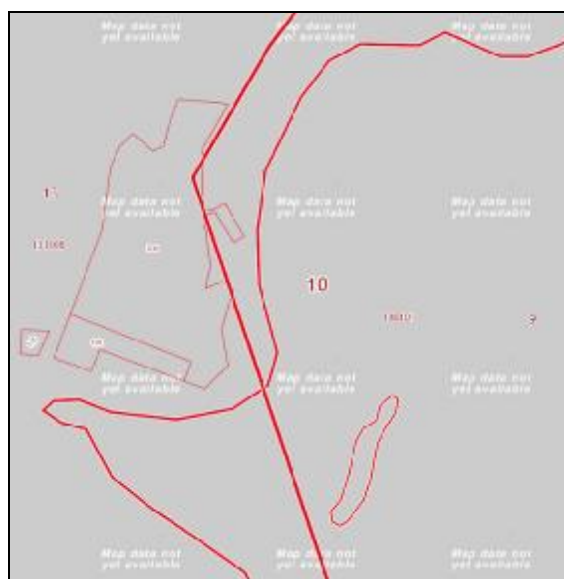


Рисунок 3.24 – План части кадастрового квартала, земельный участок 10:13:0131108:101

Деревня Толвуя (Толвуйское сельское поселение)

В третьей («Центральной») зоне ТРК «Заонежский», в д. Толвуя предлагается строительство лечебно-оздоровительного (бальнеологического) центра на 100 чел. Вблизи Толвуи располагается основное шунгитовое месторождение Заонежья, а также несколько источников подземных вод (в т.ч. «Царицын ключ»), что дает возможность предоставлять туристам не только средства размещения, но и оздоровительные процедуры с использованием шунгита и подземных вод.

В д. Толвуя предлагается использование одного земельного участка, кадастровый номер 10:13:0140107:61. Участок расположен на берегу залива Онежского озера, рядом с центром деревни. Имеется возможность постройки пассажирского причала для приема прибывающих водным транспортом туристов. Также, имеется возможность выкупить и задействовать соседний участок (кадастровый номер 10:13:0140107:15, под зданием пекарни), т.к. пекарня в настоящее время не используется. Участки не являются местами традиционного природопользования местного населения. Подробная информация – см. табл. 3.13, рис. 3.25–3.27.

Обеспеченность транспортной инфраструктурой

Деревня Толвуя (административный центр Толвуйского сельского поселения) расположена в северной части Заонежского полуострова, в 63 км юго-восточнее г. Медвежьегорск. Численность постоянного населения поселения на 01.01.2011 г. – 1265 чел. Деревня имеет два выезда: на северо-запад в направлении д. Шуньга и г. Медвежьегорск, на юг в направлении с. Великая Губа. Автомобильная дорога Р-17, асфальтовая от г. Медвежьегорск до д. Толвуя (77 км), до с. Великая Губа – 41 км. Состояние автомобильной дороги – удовлетворительное, дорога требует капитального ремонта на всем протяжении.

Г. Медвежьегорск и г. Петрозаводск и связаны автомобильной асфальтовой дорогой М-18 «Кола» (170 км). Состояние дороги – очень хорошее.

Д. Толвуя имеет ежедневное автобусное сообщение с г. Медвежьегорск, по выходным дням обеспечено автобусное сообщение с г. Петрозаводск, г. Медвежьегорск и с. Великая Губа. Расположение деревни в небольшом заливе на берегу Онежского озера обеспечивает доступность водным транспортом. Ближайший пассажирский причал – в с. Великая Губа, в навигацию 2-3 раза в неделю осуществляются пассажирские рейсы по маршруту г. Петрозаводск – с. Великая Губа. Причал в с. Великая Губа требует реконструкции. Строительство причала в д. Толвуя может решить проблему доступности по воде.

Ближайшая железнодорожная станция: «Медвежья Гора» (г. Медвежьегорск), на станции останавливаются пассажирские поезда, осуществляющие ежедневные перевозки по маршрутам: г. Москва – г. Мурманск, г. Санкт-Петербург – г. Мурманск.

Ближайшие аэропорты: «Бесовец» (15 км от г. Петрозаводск) и «Пески» (г. Петрозаводск). Аэропорт «Бесовец» обслуживает регулярные пассажирские перевозки по маршруту г. Москва – г. Петрозаводск, г. Санкт-Петербург – г. Петрозаводск.

Обеспеченность инженерной инфраструктурой

Д. Толвуя имеет централизованные инженерные сети, которые нуждаются в капитальном ремонте и (или) реконструкции. Можно предусмотреть подсоединение к этим сетям, либо автономные инженерные системы водоснабжения, водоотведения и теплоснабжения. В д. Толвуя имеется резерв мощности 620,00 кВА на подстанции ПС-23П Толвуя 35/10 кВ.

Д. Толвуя находится в зоне уверенного покрытия сотовой связью и мобильным интернетом по технологиям 2G и 3G от операторов «Мегафон» и «МТС».

Обеспеченность сервисной и социальной инфраструктурой

В д. Толвуя имеются: муниципальное учреждение культуры «Толвуйский библиотечно-досуговый центр», государственное учреждение здравоохранения «Толвуйская амбулатория» (16 чел. персонала, 5 дневных коек), пункт «скорой помощи». Здания требуют ремонта.

В Толвуе также имеется почтовое отделение (с доступом в интернет от ОАО «Ростелеком»), добровольная пожарная дружина (2 машины) в ОАО «Совхоз «Толвуйский». В деревне находится 1 сотрудник полиции (ППС), обслуживает Толвуйское и Шуньгское поселения.

В д. Толвуя работают несколько продовольственных магазинов и столовая, аптека.

Таблица 3.13 – Характеристика земельного участка 10:13:0140107:61

Кадастровый номер участка:	10:13:0140107:61
Статус земельного участка:	Временный (Удостоверен)
Площадь:	3891 кв. м
Адрес (местоположение):	Республика Карелия, Медвежьегорский район, д. Толвуя, ул. Гористая
Наличие зарегистрированных прав:	Не зарегистрированы
Категория земель:	Земли поселений (земли населенных пунктов)
Разрешенное использование:	
- по классификатору (код):	142007000000
- по классификатору (описание):	Для иных видов использования, характерных для населенных пунктов
- по документу:	Для обслуживания и эксплуатации здания банно-прачечного комбината, незавершенного строительством
Право:	Нет
Ограничение:	Нет



Рисунок 3.25 – Фото земельного участка 10:13:0140107:61

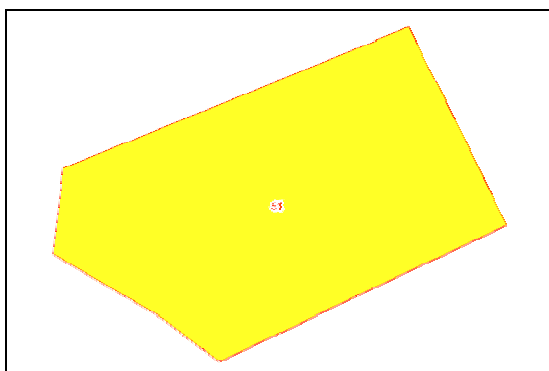


Рисунок 3.26 – План земельного участка
10:13:0140107:61



Рисунок 3.27 – План части кадастрового квартала,
земельный участок 10:13:0140107:61

Деревня Шуньга (Шуньгское сельское поселение)

В четвертой зоне («Сухопутные ворота Заонежья») ТРК «Заонежский», в д. Шуньга предлагается строительство гостиничного комплекса на 100 чел. Шуньга – это крупный населенный пункт на въезде в кластер, находящийся на расстоянии 52 км от г. Медвежьегорск (вблизи дороги М-18 «Кола» и железнодорожной станция «Медвежья Гора») и на удалении 80 км от музея-заповедника «Кижи».

В д. Шуньга предлагается использование одного земельного участка, кадастровый номер 10:13:0120102:40. Участок расположен на северной окраине деревни, поблизости от берега оз. Путкозеро. На участок имеется подъезд (грунтовая дорога). Имеется возможность задействовать соседние участки (участки свободны, но не оформлены должным образом администрацией поселения). Участки не являются местами традиционного природопользования местного населения. Подробная информация – см. табл. 3.14, рис. 3.28–3.30.

Обеспеченность транспортной инфраструктурой

Деревня Шуньга (административный центр Шуньгского сельского поселения) расположена в северной части Заонежского полуострова, в 43 км юго-восточнее г. Медвежьегорск. Численность постоянного населения поселения на 01.01.2011 г. – 994 чел. Деревня имеет два выезда: на северо-запад в направлении г. Медвежьегорск, на юг в направлении д. Толвуя и с. Великая Губа. Автомобильная дорога Р-17, асфальтовая от г. Медвежьегорск до д. Шуньга (52 км), до с. Великая Губа – 63 км. Состояние автомобильной дороги – удовлетворительное, дорога требует капитального ремонта на всем протяжении.

Г. Медвежьегорск и г. Петрозаводск и связаны автомобильной асфальтовой дорогой М-18 «Кола» (170 км). Состояние дороги – очень хорошее.

Д. Шуньга имеет ежедневное автобусное сообщение с г. Медвежьегорск, по выходным дням обеспечено автобусное сообщение с г. Петрозаводск, г. Медвежьегорск и с. Великая Губа. В северо-восточной части деревни имеется выход на берег небольшого залива Онежского озера, что обеспечивает доступность водным транспортом. Ближайший пассажирский причал – в с. Великая Губа, в навигацию 2-3 раза в неделю осуществляются пассажирские рейсы по маршруту г. Петрозаводск – с. Великая Губа. Причал в с. Великая Губа требует реконструкции. Строительство причала в д. Шуньга (на берегу Онежского озера, в районе ММС) и ремонт дороги к причалу (1,5 км) может решить проблему доступности по воде.

Ближайшая железнодорожная станция: «Медвежья Гора» (г. Медвежьегорск), на станции останавливаются пассажирские поезда, осуществляющие ежедневные перевозки по маршрутам: г. Москва – г. Мурманск, г. Санкт-Петербург – г. Мурманск.

Ближайшие аэропорты: «Бесовец» (15 км от г. Петрозаводск) и «Пески» (г. Петрозаводск). Аэропорт «Бесовец» обслуживает регулярные пассажирские перевозки по маршруту г. Москва – г. Петрозаводск, г. Санкт-Петербург – г. Петрозаводск.

Обеспеченность инженерной инфраструктурой

Д. Шуньга имеет централизованные инженерные сети, которые нуждаются в капитальном ремонте и (или) реконструкции. Целесообразнее предусмотреть автономные инженерные системы водоснабжения, водоотведения и теплоснабжения. В д. Шуньга имеется резерв мощности 281,20 кВА на подстанции ПС-29П Шуньга 35/10 кВ.

Д. Шуньга находится в зоне уверенного покрытия сотовой связью и мобильным интернетом по технологиям 2G и 3G от операторов «Мегафон» и «МТС».

Обеспеченность сервисной и социальной инфраструктурой

В д. Шуньга имеются: муниципальное учреждение культуры «Шуньгский библиотечно-досуговый центр», врачебная амбулатория с аптекой, пост противопожарной службы (11 чел. персонала и 1 машина). Здания требуют ремонта и переоснащения.

В Шуньге также имеется почтовое отделение (с доступом в интернет от ОАО «Ростелеком»), работают несколько продовольственных магазинов.

Сотрудник полиции (ППС) находится в д. Толвуя, обслуживает Толвуйское и Шуньгское поселения. Также, один участковый полиции (УПП № 9) обслуживает оба поселения.

Таблица 3.14 – Характеристика земельного участка 10:13:0120102:40

Кадастровый номер участка:	10:13:0120102:40
Статус земельного участка:	Учтенный
Площадь:	5300 кв. м
Адрес (местоположение):	Республика Карелия, Медвежьегорский район, д. Шуньга
Наличие зарегистрированных прав:	Зарегистрированы
Категория земель:	Земли поселений (земли населенных пунктов)
Разрешенное использование:	
- по классификатору (код):	143001010100
- по классификатору (описание):	Для размещения производственных зданий
- по документу:	Для обслуживания и эксплуатации здания ремонтно-механических мастерских
Право:	№ 10-10-05/006/2013-199 от 18.04.2013 (Собственность)
Ограничение:	Нет



Рисунок 3.28 – Фото земельного участка 10:13:0120102:40

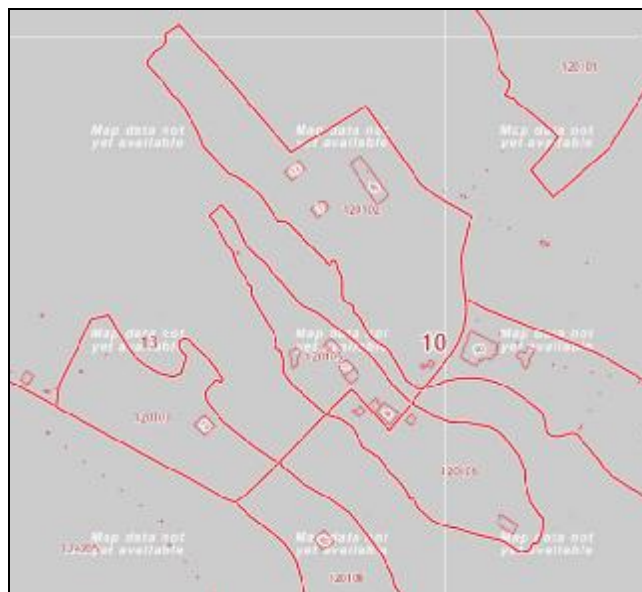
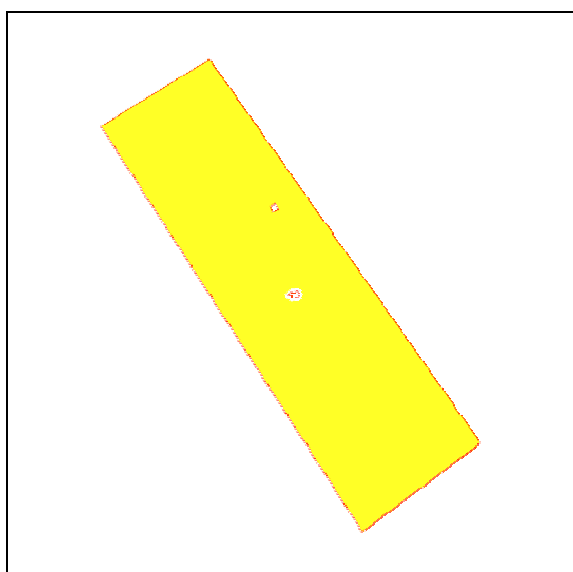


Рисунок 3.29 – План земельного участка 10:13:0120102:40

Рисунок 3.30 – План части кадастрового квартала, земельный участок 10:13:0120102:40

3.2. Культурные объекты туристского показа ГРК «Заонежский»

Историко-культурный потенциал

Заонежье – это уникальный единый историко-культурный комплекс с исторически сложившейся системой расселения. Заонежье составляют крупный Заонежский полуостров и примыкающий к нему архипелаг Кижские шхеры.

Территория Заонежья отличается многовековой, насыщенной событиями историей. Древнейшим населением территории были саамы (лопари). Память о них сохранилась в народных преданиях и топонимах – местных географических названиях. В конце I - начале II тысячелетия новой эры здесь появились древние вепсы и карелы, а в XIII-XIV вв. – славяне. Колонизация края проходила мирно, что вело к совместному проживанию представителей разных национальностей и постепенной их ассимиляции. К настоящему времени сформировалось две основных локальных группы населения – русских заонежан и сегозерских карел.

Археологи прослеживают историю района вплоть до X тысячелетия до н.э. К наиболее известным археологическим объектам относятся комплекс могильников на острове Южный Олений (средний каменный век), где найдено много бытовых предметов древнего человека, и многочисленные (свыше 50) древние, на разных этапах развития, поселения близ д. Пегрема. Здесь раскопана древнейшая в Европе мастерская по обработке меди, найдены клады кварцевых и сланцевых орудий, предметы материальной и духовной культуры; найден самый древний миф «О мировом древе», насчитывающий 5 тыс. лет.

Богато Заонежье и выдающимися памятниками архитектуры. Это старинные дома, мельницы, часовни, церкви. Разбросаны они по всей территории и представляют разные века. Здесь же находится всемирно известный историко-архитектурный и этнографический музей-заповедник «Кижский погост музея включен в список охраняемых ЮНЕСКО наиболее выдающихся памятников цивилизации. В Заонежье находится также Палеостровский монастырь (1391 г.), археологический историко-культурный комплекс «Пегрема» с древней медеплавильной мастерской. Наиболее известными памятниками Заонежья являются церковь Варвары в д. Яндомозеро, Николы в д. Вегоруксы, Александра Свирского в д. Космозеро и др.

Всего в Заонежье насчитывается 46 исторических поселений, большинство которых имеет 500-летнюю историю, 194 памятника архитектуры, в основном это объекты деревянного народного зодчества: жилые дома, хозяйственные постройки, культовые сооружения. Православные памятники: церкви, часовни, поклонные кресты составляют значительную и ценнейшую часть заонежского культурного наследия.

Освоение Заонежья новгородскими переселенцами, заложившими здесь основы русской культуры, происходило в XIII-XV веках. До наших дней в Заонежье сохранилась традиционная для Русского Севера система расселения.

Специалистами государственного учреждения Республики Карелия «Республиканский центр по государственной охране объектов культурного наследия» на основе результатов инвентаризации 2006 г. был составлен каталог «Заонежье», в котором представлены памятники православной культуры (церкви и часовни), расположенные в Заонежье. Представленные в каталоге памятники не входят в состав музея-заповедника «Кижский погост» и находятся на территории следующих поселений: д. Батова; д. Вегоруксы; с. Великая Губа; д. Вороний Остров, о. Вороний; д. Кефтеницы; д. Кибитка; д. Кондобережская; д. Космозеро; д. Масельга; д. Мижостров; д. Онежены; д. Паяницы; д. Пегрема; д. Поля; д. Региматка; д. Селецкое; д. Тамбицы; д. Типиницы (д. Задняя); д. Толвуя; д. Усть-Яндома; д. Хашезеро; д. Часовенская; д. Яндомозеро. Каталог доступен в сети интернет: <http://monuments.karelia.ru/ob-ekty-kul-turnogo-nasledija/katalog-zaonezh-e/perechen-ob-ektov/>.

На территории музея-заповедника «Кижский погост» располагаются памятники Кижского Погоста (Церковь Преображения Господня – 1714 г., Церковь Покрова Пресвятой Богородицы – 1764 г., Колокольня Кижского погоста – 1874 г.), самая древняя деревянная церковь в России – Церковь Воскрешения Лазаря из Муромского монастыря (XIV в.), крестьянские дома, хозяйственные постройки и другие памятники.



Рисунок 3.31 – Памятники деревянного зодчества Заонежья

Особенностью Заонежья является и высокая насыщенность историческими событиями, многие из которых переплетаются с историей всей России:

- через территорию края проходили торговые пути древних новгородцев в их устремлении на Север, к Белому морю; позже по этим местам прошла знаменитая Осударева дорога, а в новейшее время – не менее знаменитый Беломорско-Балтийский канал;
- здесь формировались одни из первых на севере России монастырей;
- здесь «отбывала» ссылку мать первого российского царя из рода Романовых инокиня Марфа;
- в Смутное время здесь терпели поражения от рук местных крестьян последние польско-литовские отряды, перешедшие на службу к шведам;
- здесь появились первые на севере медные и железоделательные заводы и вспыхивали крестьянские восстания;
- здесь возникло и просуществовало два века знаменитое «Выгорецкое общежительство» – центр российского раскольнического движения;
- начиная с XVII века дважды в год проходили крупные Шуньгские ярмарки, на которые съезжались купцы не только из соседних губерний, но и Москвы, Новгорода и со всей Олонии;
- по территории проходили «крайние» фронтовые рубежи во времена гражданской и Отечественной войн XX в.

Особую роль сыграло Заонежье в истории национальной культуры. Именно здесь были записаны лучшие тексты сотен древнерусских былин об Илье Муромце и других богатырях Киевской Руси, исторических песен и причитаний. Имена выдающихся заонежских сказителей Т.Г. Рябинина, В.П. Щеголенка, И.А. Касьянова, И.А. Федосовой стали хрестоматийными; песенные традиции живы в Заонежье и поныне.

Список основных культурных объектов туристского показа с описанием их транспортной доступности и местоположения находится в приложениях.

3.3. Природные объекты туристского показа ТРК «Заонежский»

Заонежье отличается не только большим количеством культурных объектов, но и высоким многообразием ценных природных территорий и достопримечательностей. Это территория с редким ландшафтом и крупным архипелагом на внутреннем водоеме с крайне своеобразным рельефом. Здесь чередуются узкие длинные гряды и узкие же понижения – озера и заливы Онежского озера. Наличие эндемичной высокоуглеродистой горной породы – шунгита, определяет развитие уникальных шунгитовых почв (так называемых «олонецких черноземов»). Этот фактор, наряду с мягким климатом, определяет высокое плодородие почв и биоразнообразие растительного и животного мира, как сохранившихся участков первичной тайги, так и долговременно трансформированных лесных и нелесных экосистем.

Наиболее значимыми с точки зрения включения в туристские маршруты и использования в качестве объектов показа являются следующие природные объекты Заонежья.

Участки малонарушенных лесов. Сохранившиеся на территории кластера участки первичной тайги не затронутые промышленным освоением. Отличаются сохранившейся естественной структурой древостоя, большим количеством лесным местообитаний, в том числе с участием мертвой древесины и уникальным лесным биоразнообразием, в т.ч. с участием видов, внесенных в Красные книги Республики Карелия и России. Составляют основу природного каркаса кластера. Представляют из себя прекрасные объекты показа, особенно учитывая тенденцию увеличения интереса туристов к объектам ненарушенной природы.

Малонарушенные болотные массивы. Сохранившиеся на территории кластера не подвергнутые промышленному освоению и осушению болотные территории. Также составляют основу природного каркаса территории кластера. Представляют большой потенциал в качестве объектов показа нетронутой природы, birdwatching-туров (туров по наблюдению за птицами), сбора дикоросов.



Рисунок 3.32 – Объекты малонарушенных лесов (из архива МРОО «СПОК»)

Родники. Заонежье богато родниками. Более 40 родников известно на территории Заонежья, большинство из них расположены между Уницкой губой и Губой Святуха. Наибольшую известность имеют родник «Три Ивана», «Царицын ключ», «Соляная яма». Воды родников отличаются по составу. Здесь выявлены и соленые хлоридно-натриевые воды, железистые воды, радоновые воды и др. Слава целебных вод родников привлекает туристов на эти территории. Представляют потенциал в качестве объектов туристского показа и для развития бальнеологических центров.

Геологические объекты. Заонежье богато в т.ч. и геологическими памятниками природы. Среди них такие объекты как ущелье Веллемоны (следы древнего землетрясения), уникальные шунгитовые породы, скалы в губах Онежского озера и т.д. Они представляют интерес, как для специалистов, так и для обычных посетителей в силу высокой визуальной привлекательности ландшафтов.



Рисунок 3.33 – Родник
«Царицын ключ»



Рисунок 3.34 – Памятник природы
«Шуньгский разрез»

«Можжевеловые пустоши». Необычные условия и история освоения привели к появлению необычного для Карелии явления – лугов с групповым произрастанием можжевельников по краю ровниц (груд камней). Обычно такие луга с можжевельниками расположены вблизи населенных пунктов на территории бывших пашен и лугов. Представляют из себя объект туристического показа в силу своей визуальной привлекательности и необычности.



Рисунок 3.35 – Можжевеловые пустоши

Необычные природные объекты (в т.ч. памятники природы). На территории Заонежья имеется целый ряд существующих памятников природы и различных интересных природных объектов, уже использующихся для целей туризма. Среди них имеются и объекты выделенные музеем-заповедником «Кижы» – «Ценные природные объекты острова Кижы»

и его окрестностей». Часть такого плана объектов представляют из себя необычные природные явления («Звенящий камень» на о. Колгостров), редкие экосистемы (липняк на о. Долгий) и т.д. Представляют хорошие объекты показа, в силу своей доступности для посещения и привлекательности природных экосистем.

Список основных природных объектов туристского показа с особенностями транспортной доступности и местоположением находится в приложениях.

3.4. Основные объекты туристской инфраструктуры ТРК «Заонежский»

В данном подразделе представлены планы по развитию туристической инфраструктуры территории ТРК «Заонежский» на время реализации всех трех этапов работ по кластеру. Объекты, вошедшие в подраздел, были предложены на основании анализа предложений как музея-заповедника «Кижы», так и местного населения (администрации местного самоуправления, представители бизнеса, общественных организаций, частные лица и др.) планируемого кластера и связанных с ним территорий.

Размещение (строительство) новой инфраструктуры необходимо проводить в границах действующих и бывших населенных пунктов, землях запаса, землях сельскохозяйственного назначения. Земли государственного лесного фонда следует использовать только для размещения и реконструкции линейных объектов инфраструктуры ТРК «Заонежский». Вопрос о переводе земель запаса и земель сельскохозяйственного назначения в иные категории земель для размещения объектов ТРК «Заонежский» должен решаться согласно действующему законодательству РФ, с учетом мнения местного населения.

Новое строительство должно строго соответствовать действующему законодательству (в т. ч. об охранных зонах объектов всемирного наследия, объектов культурного наследия федерального и регионального значений, особо охраняемых природных территориях).

Часть представленных ниже предложений возможна к реализации непосредственно, т.к. они полностью соответствуют действующему законодательству и нормативно-правовым актам. В то же время часть предложений (в частности, музея-заповедника «Кижы») может быть реализована при условии внесения изменений в существующие нормативные документы. Для этого рекомендуется музею-заповеднику обратиться в Министерство культуры РФ и Министерство культуры РК за проведением историко-архитектурной экспертизы части предложений.

Предлагаемые объекты туристской инфраструктуры ТРК «Заонежский»

В таблице 3.15 представлен сводный перечень предлагаемых объектов туристской инфраструктуры ТРК «Заонежский». Описание объектов с характеристиками, местоположением, стоимостью строительства и методикой расчетов представлено в приложениях.

Таблица 3.15 – Сводный перечень предлагаемых объектов туристской инфраструктуры ТРК «Заонежский»

Наименование объектов	Очередь строительства		
	I этап (2014-2016 гг.)	II этап (2017-2020 гг.)	III этап (2021-2030 гг.)
Объекты коллективного размещения, шт.:			
- лечебно-оздоровительный центр	1	–	–
- гостиницы разных форматов	9	5	6
- кемпинг	–	2	2
- туристическая стоянка		2	1
Всего, объекты размещения, шт.		28	
Объекты музея-заповедника «Кижы», шт.	–	58	24
Всего, объекты музея-заповедника «Кижы», шт.		82	
Объекты сервисной инфраструктуры, шт.	3	9	1
Всего, сервисная инфраструктура, шт.		13	
Итого, объекты туристской инфраструктуры, шт.		123	

Реставрация объектов культурного наследия

Всего на территории Заонежья насчитывается 194 памятника архитектуры федерального и регионального значения, в основном это объекты деревянного народного зодчества – см. подраздел 3.2. Для реализации предложений по созданию ТРК «Заонежский» необходимы мероприятия по сохранению (в т.ч. реставрации) объектов культурного наследия. В рамках разработки концепции проведен примерный обсчет стоимости реставрации только культовых сооружений (часовен и церквей) на основе данных, предоставленных «Республиканским Центром по государственной охране объектов культурного наследия» (см. приложение).

Результаты обсчета – см. табл. 3.16.

Для подсчета стоимости работ по сохранению других объектов культурного наследия необходимо проведение комплекса работ (в т.ч. анализ материалов), которые не могут быть осуществлены в рамках данной Концепции.

Таблица 3.16 – Примерная стоимость реставрации объектов культурного наследия

Мероприятие	Кол-во	Стоимость реставрации 1 ед., млн. руб.	Общая стоимость реставрации, млн. руб.	Этап реализации
Реставрация объектов культурного наследия (культовые сооружения)	25	15,0	375,0	II этап (2017-2020 гг.)

3.5. Туристское районирование территории ТРК «Заонежский»

Заонежье по оценкам специалистов имеет огромный туристический потенциал. Практически в любой точке Заонежья или в пределах пяти-десятикилометровой доступности, можно ознакомиться с традиционными северными деревнями и домами, совершить паломничество в знаменитые часовни и церкви, насладиться прогулкой по первозданной тайге, полюбоваться бескрайними полями и можжевеловыми пустошами, ощутить азарт рыбной ловли и охоты, погрузиться в древнюю историю Заонежской земли на местах стоянок древних людей и геологических разломах. Заонежье имеет многоуровневые наборы ценностей природных и культурных. Однако, для более полного и детального раскрытия всех потенциалов, было проведено выявление необычных и конкурентоспособных ценностей, характерных для определенных участков Заонежья. Проведенная приоритезация никак не умаляет значимости соседних территорий в том или ином отношении, но позволяет сконцентрироваться на бренде зоны и более полно и детально раскрыть именно выделенный потенциал на каждом участке. Границы туристических районов для более точной привязки к местности выделялись по границам лесных кварталов и существующим дорогам (схема в приложении).

3.5.1. Описание основных туристских районов и маршрутов ТРК «Заонежский» Основные туристские районы ТРК «Заонежский» (см. рис. 3.36 и 3.37)

1. Пляжи Заонежья. Находится на территории действующей ООПТ геологический памятник природы «Клим-гора» (см. рис. 3.38). Является одним из мест с наибольшей протяженностью песчаных пляжей на территории кластера, широко используется для активного отдыха. На территории также имеются старые финские оборонительные сооружения.

2. Православное Заонежье. На территории района располагаются Палеостровский и Клименецкий монастыри – первые православные монастыри появившиеся на территории Заонежья. Деревня Загубье, также относящаяся к этому району, – родина Зосимы Соловецкого, основателя Соловецкого монастыря (родился в середине XV века в семье местного священника). На месте предполагаемого дома родителей Зосимы в д. Загубье, на средства местной жительницы построена часовня Зосимы Соловецкого (см. рис. 3.39). Большую часть района Православного Заонежья занимает территория в юго-восточной части Заонежского полуострова, знаменитая своими сохранившимися часовнями и церквями, по которой проходят многие действующие туристические маршруты Заонежья.

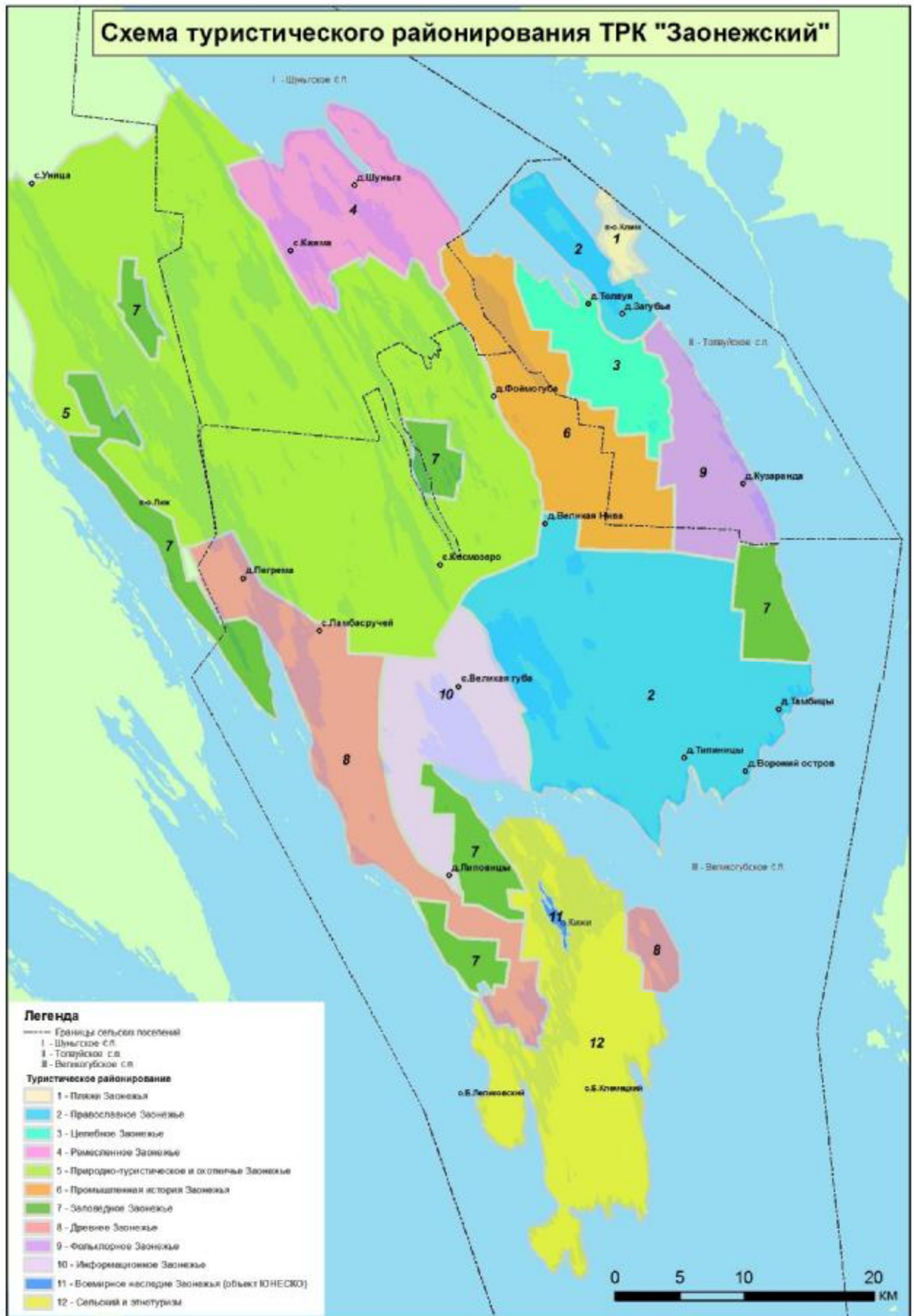


Рисунок 3.36 – Схема туристического районирования ТРК «Заонежский»

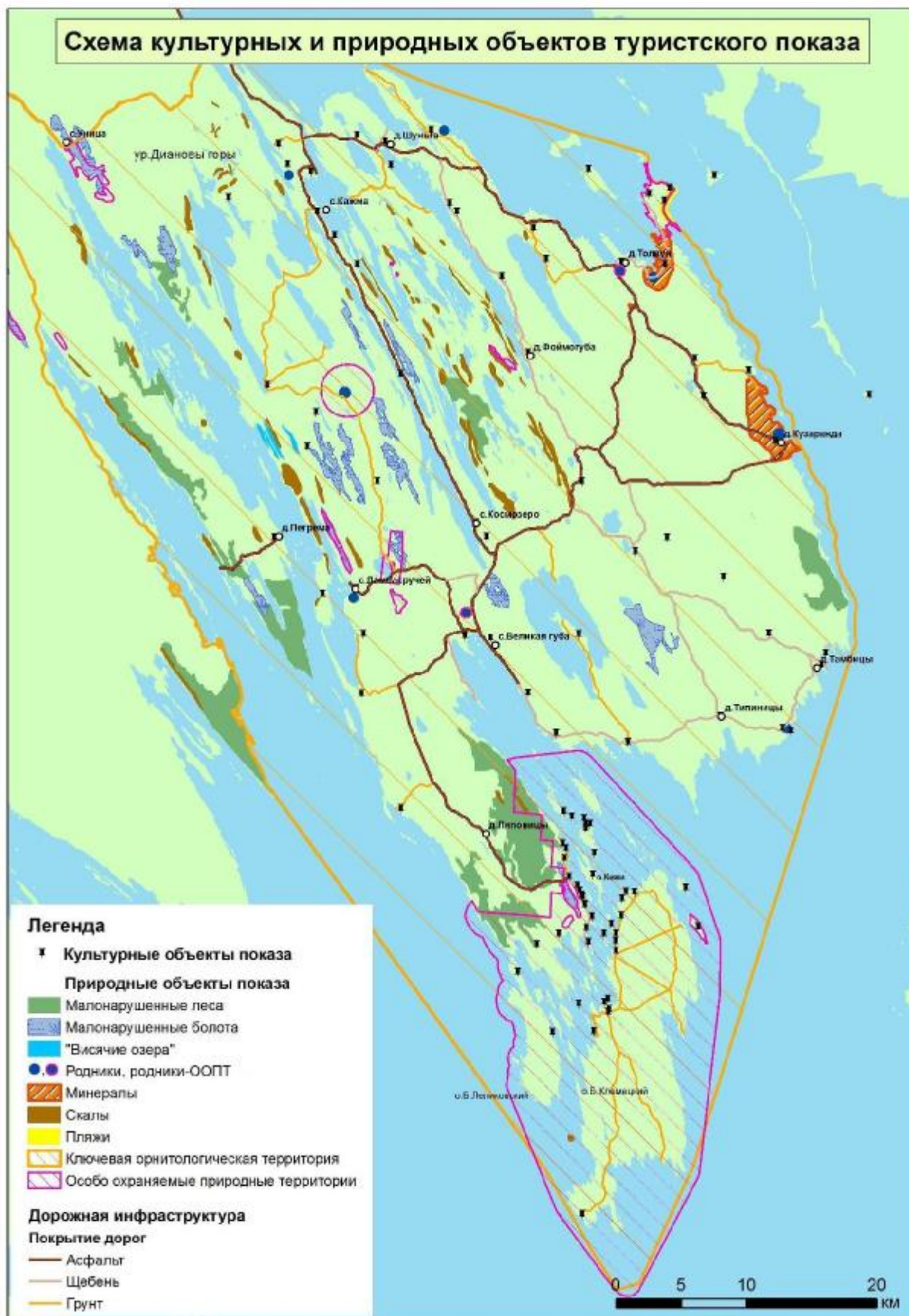


Рисунок 3.37 – Схема культурных и природных объектов туристского показа в ТРК «Заонежский»



Рисунок 3.38 – ООПТ «Клим-гора»



Рисунок 3.39 – Часовня в д. Загубье

3. Целебное Заонежье. В д. Толвуя в начале XVII века находилась в ссылке боярыня Ксения (Марфа) Ивановна Романова – мать Великого государя царя и Великого князя Михаила Федоровича Романова. В 5 км. от д. Толвуя расположен целебный источник – «Царицын ключ» (см. рис. 3.33). Его название связывают с легендой об инокине Марфе. От переживания тридцатилетняя боярыня заболела эпилепсией, полюбившие ее жители Заонежья указали ей целебный источник, вода которого исцелила будущую царицу, а источник получил название «Царицын ключ». На территории района также расположено Зажогинское и другие месторождения шунгита. Наличие целебного источника и месторождений шунгита привлекает в эти места туристов.

4. Ремесленное Заонежье. Шуньга исстари считалась самым богатым селом Заонежья и стала широко известна благодаря своим ярмаркам. Считается, что такого процветания она достигла благодаря характеру Шуньгских крестьян, которые отличались особой энергией и предприимчивостью. На традиционные Шуньгские ярмарки съезжались купцы со всей России, по объему продаж она уступала только Нижегородской ярмарке. Деревня Хашезеро, также входящая в этот туристический район, была издавна известна своими мастерицами-вышивальщицами, их продукция находила сбыт в Петербурге, Поморье, Париже. На основе Хашезерской артели позднее было создано объединение «Заонежская вышивка». Традиции Заонежской вышивки сохраняют свою заслуженную славу и в наше время.

5. Природно-туристическое и охотничье Заонежье. На данной территории находится большой массив сохранившегося сельгового рельефа с уникальными ландшафтами, привлекающими своей красотой многочисленных любителей природы. Большое количество внутренних водоемов и вытянутых губ Онежского озера способствуют развитию экотуризма, охотничьего и рыболовного туризма на территории. Данная территория планируется к сохранению в качестве особо-охраняемой природной территории (согласно «Схеме территориального планирования Республики Карелия») и генеральным планам поселений, что позволит сохранить ее природно-рекреационный потенциал для целей туризма и улучшить качество предоставляемых эко-туристических услуг в данном туристическом районе.

6. Промышленная история Заонежья. Данная территория включает в себя куст деревень в южной части оз. Путкозеро. Первые упоминания относятся к концу XV в. В окрестностях Фоймогубы в XVII в. было обнаружено несколько месторождений меди и построены Фоймогубские заводы (заводы Бутенанта). Их продукция внесла свой вклад в победу русской армии и флота в Северной войне. История промышленного освоения этих мест имеет глубокие корни и привлекает интерес туристов своими заброшенными штольнями и легендами.

7. Заповедное Заонежье. Туристический район включает в себя участки ценных первичных лесов, где отсутствует история промышленного освоения и есть только следы подсечно-огневого земледелия. Является основой стабилизирующего природного каркаса ТРК «Заонежский». Планируется к сохранению в рамках планируемого природного парка «Заонежский», в соответствии со Схемой территориального планирования РК и планами развития поселений. Представляет из себя лесные территории, имеющие огромный потенциал для развития экологического туризма благодаря уникальным сохранившимся лесным экосистемам, лесному биоразнообразию, транспортной доступности этих территорий и их высокой восстановительной способности за счет особых условий Заонежья.

8. Древнее Заонежье. Территория района включает в себя несколько наиболее известных стоянок и могильников древнего человека. Среди них Пегрема, Южный Олений остров, Вожмариха, а также стоянки древнего человека в районе д. Узкие Салмы и Вегаруксы.

9. Фольклорное Заонежье. Территория района включает в себя одно из старейших сел Заонежья – д. Кузаранда – родину всемирно известной Заонежской сказительницы Ирины Андреевны Федосовой (1831-1899 гг.). Там же находится ее могила.

10. Информационное Заонежье. Территория района включает в себя село Великая Губа и деревню Липовицы, несущих на себе функцию ворот в островную и полуостровную части Заонежья из центра кластера.

11. Всемирное наследие Заонежья (объект ЮНЕСКО). Территория района включает в себя остров Кижы, на котором находится музей-заповедник «Кижы». Музей-заповедник «Кижы» – один из крупнейших в России музеев под открытым небом. Это уникальный историко-культурный и природный комплекс, являющийся особо ценным объектом культурного наследия народов России. Основа музейного собрания – «Ансамбль Кижского погоста» – объект всемирного культурного и природного наследия ЮНЕСКО.

12. Сельский и этнотуризм. Территория района включает в себя большинство островов Кижского архипелага и часть южной оконечности Заонежского полуострова. Сохранившаяся система средневекового расселения, исторические деревни, сохраненные объекты культурного и природного наследия, а также расположение в непосредственной близости от о. Кижы делают этот район чрезвычайно привлекательным для развития сельского и этнотуризма. Часть территории района находится в зоне охраны объекта всемирного культурного и природного наследия ЮНЕСКО – «Ансамбль Кижского погоста», а также полностью входит в состав зоологического заказника федерального значения «Кижский», режим которого предлагается к корректировке в связи с необходимостью его приведения в соответствии с действующим законодательством.

Следует отметить, что многие туристские районы кластера частично или полностью находятся на территории планируемых к созданию особо охраняемых природных территорий регионального значения (заказник «Заонежский» и природный парк «Заонежский»). Создание особо охраняемых природных территорий окажет позитивное влияние на развитие туристских районов, т. к. ограничит преобразующее ландшафт природопользование (вырубка леса, разработка карьеров) и позволит сохранить и увеличить природно-рекреационную привлекательность территории ТРК «Заонежский».

Основные туристские маршруты ТРК «Заонежский»

Заонежье занимает очень необычное место на карте Карелии и Европы в целом. Располагаясь на полуострове в самом центре Онежского озера – второго по величине озера Европы – и имея в своем составе множество островов, во главе с островом Кижы, Заонежье имеет, с одной стороны, большой потенциал для развития туризма, а с другой стороны некоторые ограничения. Одним из главных ограничений для развития туризма на настоящий момент является транспортная доступность территорий. Однако, необычное положение, в случае с Заонежьем, может сыграть огромную положительную роль для развития туризма. При наличии сети дорог и причалов, предусмотренных к восстановлению и строительству в ТРК «Заонежский», территория кластера сможет раскрыть свой потенциал и привлечь к себе потоки туристов именно за счет своего необычного полуостровного и шхерного положения.

Учитывая необычность положения Заонежья и его многообразие, при описании основных культурных и природных объектов туристского показа и туристических маршрутов мы в первую очередь исходили не из традиционно принятого деления на типы туризма (событийный, деловой, экологический, рыболовно-охотничий, исторический, приключенческий и т.д.), а из типа доступа на территорию (водный, автомобильный, велосипедный, пеший).

Такая градация поможет ориентации инвесторов и турфирм в оценке возможностей ТРК «Заонежский» и его потенциала для развития туристических бизнес проектов. Основные культурные и природные объекты туристского показа и возможность доступа к ним представлены в приложениях. Также ниже приведены несколько примеров существующих и возможных туров по природным и культурным объектам.

1. Водный круизный (большие теплоходы). Учитывая большую протяженность береговой линии и большое количество привлекательных объектов на Заонежском полуострове маршруты нескольких круизных теплоходов могут быть потенциально удлинены на один, максимум – два дня за счет захода и показа достопримечательностей на Заонежском полуострове, в т.ч. с посещением музейных экспозиционно-выставочных центров планирующихся к созданию (например в Великой Губе, Яндомозеро и др.).

2. Водный круизный (небольшие теплоходы на 15-50 чел., яхты и катера). В последнее время все больше увеличивается популярность круизного туризма. Полуостровное и

островное положение кластера предоставляет прекрасную возможность для его развития. По мере развития запланированной водной инфраструктуры кластера (причалы и др.) будут возможны к проведению круизные туры по маршрутам: г. Медвежьегорск – д. Шуньга – д. Толвуйа – д. Кузаранда – д. Вороний остров (и/или д. Тамбицы, д. Типиницы) – д. Усть-Яндома – с. Великая Губа – о. Кижы (и/или Кижское ожерелье) – г. Петрозаводск (или г. Медвежьегорск); г. Петрозаводск – д. Пегрема - губа Уницкая – о. Колгостров – о. Кижы – Кижское ожерелье – д. Сенная Губа – г. Петрозаводск. Ночевки и питание преимущественно на борту судна, но есть также возможность размещения и питания в гостевых домах в большинстве из перечисленных населенных пунктов. Вариации водных круизных маршрутов могут быть очень разнообразны. Такие круизные маршруты подходят для культурно-делового туризма.

3. Водный (маломерные суда). В настоящее время на территории кластера в основном развиты маршруты с использованием маломерных судов (на 5-10 чел.). Такие маршруты перспективны для небольших мобильных групп, а также для гостей, остановившихся в гостевом доме и совершающих радиальные выезды по воде по длительности, обычно, не превышающие одного дня. Проживание и питание осуществляется в гостевых домах и кафе, а также на территории туристических стоянок. В настоящее время на территории кластера уже предлагается ряд маршрутов такого плана из разных мест кластера.

Туры, предлагаемые местными жителями:

- на моторных лодках по Уницкой губе, на о. Кижы;
- на моторных лодках вокруг Заонежского полуострова, с осмотром церквей и часовен в д. Кузаранда, Тамбицы, Типиницы, Сибово, Кондобережская и заездом на о. Кижы;
- на мотолодках посещение ур. Велемоны, о. Колгостров, д. Пегрема;
- те же туры на лодках-кижанках.

Пример тура на несколько дней. Тур общероссийского общественного движения «РАСЕЯ» – «Онего загадочная» (<http://rassa.ru/raseya/raseya.html>): Тайны Онежского озера. Тайны острова Большой Климецкий. Древние тайны Кижей. Водный маршрут вдоль Заонежского полуострова с посещением о. Кижы. Продолжительность тура – 4 дня.

Программа тура:

1 день – встреча на ж/д вокзале г. Петрозаводска или на ж/д вокзале г. Медвежьегорска (по договоренности); завтрак, обзорная экскурсия по г. Петрозаводску; поездка на автобусе до г. Медвежьегорска. Посещение музея; обед; трансфер до базы в д. Лебещина. Отдых, рыбалка, купание, баня по желанию.

2 день – завтрак; пешеходная прогулка по лесу до места посадки на катер (1 км); проезд на катере вдоль берега по Заонежскому заливу до о. Кижы. Экскурсия; обед; посещение островов с часовнями; ужин; ночлег в д. Усть-Яндома (в палатках или гостевом доме).

3 день – завтрак; посещение часовни в д. Усть-Яндома; обед; возвращение в д. Лебещина через д. Типиницы, д. Тамбицы, Вороний остров, д. Кузаранда с посещением часовен; ужин.

4 день – поездка в Палеостровский монастырь. Для желающих утренняя служба в 8.00. Экскурсия; обед; отъезд домой.

4. Авто-туры. Сеть дорог на территории Заонежского полуострова позволяет использовать автомобильный транспорт для организации туров. В связи с плохим состоянием большинства дорог в настоящее время распространены туры на автомобилях повышенной проходимости (джипах).

Джип-тур, предлагаемый местными жителями: г. Медвежьегорск – д. Кажма – родник «Три Ивана» – д. Черкасы – при желании, посещение д. Пегрема водным транспортом.

Тур общероссийского общественного движения «РАСЕЯ» (<http://rassa.ru/raseya/raseya.html>) «Сакральные тайны Заонежья»: авто-тур по святым местам Заонежья. Продолжительность тура 4 дня.

Программа тура:

1 день – встреча группы на ж/д вокзале г. Петрозаводска или ж/д вокзала г. Медвежьегорска (по договоренности); переезд автобусом до г. Медвежьегорска. Посещение музея.

Экскурсия; обед; автобус до д. Лебещина; размещение, ужин в гостевом доме фермера в д. Лебещина; баня, рыбалка по желанию.

2 день – завтрак в гостевом доме; автобус до д. Космозеро (посещение церкви прп. Александра Свирского XVIII в); заезд на источник «Царицын ключ»; поездка в д. Узкие (посещение часовни); заезд в д. Есино, обед; проезд до д. Кефтеницы; проезд через п. Шуньга в д. Паяницы и Онежены (осмотр трех часовен); возвращение автобусом до д. Лебещина; ужин в гостевом доме; баня, рыбалка по желанию.

3 день – завтрак в гостевом доме; автобус до д. Загубье (часовня св. Зосимы и св. Савватия XX в); автобус до источника «Царицын ключ»; проезд до д. Великая Нива, посещение церкви в д. Поля; проезд до д. Типиницы (посещение часовни); переезд до д. Вороний остров, осмотр часовен, обед; переезд в д. Тамбицы (посещение часовни); возвращение через д. Типиницы в д. Усть-Яндома, посещение часовни; проезд в сторону с. Великая Губа, осмотр часовни в д. Кондобережская; посещение церкви и ткацкой избы в с. Великая Губа; проезд через д. Палтега в д. Фоймогуба (посещение картинной галереи); возвращение в д. Лебещина с остановкой у Заонежского шунгитового месторождения; ужин в гостевом доме; прогулки по сосновому бору Клим-Нос, до пляжа «Золотые пески»; купание, катание на лодке, рыбалка по желанию.

4 день – завтрак в гостевом доме; поездка в Палеостровский монастырь на катере. Для желающих утренняя служба в 8.00. Экскурсия. Посещение пещеры Корнилия Палеостровского; обед на берегу озера или в трапезной монастыря; прогулка по Онежскому озеру на катере вокруг островов Сал, Карела, через пролив Клим Нос Возвращение в г. Петрозаводск.

5. Автобусные туры.

Автобусный тур, предлагаемый местными жителями (микроавтобус): д.Шуньга – Шунгитовые штольни – д. Толвуя – шунгитовый карьер – с. Великая Губа – музей «Заонежская изба» – д.Кажма (посещение местного травника) – г.Медвежьегорск.

Автобусные туры турфирма «Большая медведица» (<http://www.beartour.ru>):

- г. Медвежьегорск – д. Лахново (дом купца) – д. Шуньга (ярмарки, старинное поселение; история поселения) – д. Толвуя (крупное старинное поселение, обед) – д. Загубье (родина Зосимы Соловецкого) – д. Лебещина (посещение фермера, переезд в Палеостровский монастырь) – д. Толвуя (родник «Царицын ключ», шунгитовые залежи) – д. Поля (Церковь Ильи Пророка) – д. Космозеро (церковь Александра Свирского; деревня иконописцев; иконы по всей Карелии);

- д. Шуньга – д. Толвуя – с. Великая Губа – катер на Кижы (на 3...4 часа) – возврат через д. Космозеро. В зимний период тур проводится без заезда на о. Кижы. 12-часовой тур.

6. Активный туризм (в основном природный и экотуризм).

1) Сплавы на байдарках:

- по Уницкой губе Онежского озера с заездом на о. Кижы

- по губе Святуха с поддержкой авто от д. Космозеро до с. Великая Губа, далее на байдарках до о. Кижы

2) Велотуры:

г. Медвежьегорск – д. Толвуя – с. Великая Губа – д. Черкасы – г. Медвежьегорск; около 5 дней в зависимости от подготовки участников (распространенный маршрут, использующийся турфирмами и неорганизованными туристами).

3) Велотуры с авто-поддержкой:

«Велотурне по Заонежью» от туроператора «Виктория» (<http://www.viktur.ru/karelia/tours-karelia/velotur-ne-4897-925.html>).

Программа 7-дневного тура:

1 день – 09.00 (06.50) прибытие в г. Петрозаводск. Встреча на вокзале. Завтрак в кафе. Трансфер до с. Великая Губа 280 км. Посещение ткацкой мастерской. Выступление фольклорного ансамбля. Выезд по маршруту: с. Великая губа – д. Кондобережская 2 км. Ужин и ночлег в полевых условиях.

2 день – завтрак. Выезд по маршруту: д. Кондобережская (Никольская часовня XIX век) – д. Сибово – д. Усть-Яндома (часовня Георгия Победоносца XVIII в.) – д. Типиницы (часовня Сошествия Святого духа XX в.) 29 км. В пути перекус (горячий чай с бутербродами). Ужин и ночлег в полевых условиях.

3 день – завтрак. Выезд по маршруту: д. Типиницы – д. Вороний Остров (часовня Усекновения Главы Иоанна Предтечи середина XIX века) – д. Поля (Ильинская церковь XVIII в.) 31 км. В пути перекус (горячий чай с бутербродами). Ужин и ночлег в полевых условиях.

4 день – завтрак. Выезд по маршруту: д. Поля – д. Терехово – д. Космозеро (Успенская церковь XVI в.) – оз. Космозеро, 22 км. В пути перекус (горячий чай с бутербродами). Ужин и ночлег в полевых условиях.

5 день – завтрак. Выезд по маршруту: д. Космозеро – с. Великая губа 13 км. В пути перекус (горячий чай с бутербродами). Посещение ткацкой мастерской, выступление фольклорного ансамбля, 40 км. За дополнительную плату выезд на моторных лодках на экскурсию на о. Кижы, в музей-заповедник «Кижы». Баня. Ужин и ночлег в полевых условиях.

6 день – завтрак. Радиальный выезд по маршруту: п. Великая губа – д. Южный двор (Никольская церковь XVII-XVIII в.) – п. Великая губа, 28 км. В пути перекус (горячий чай с бутербродами). Ужин и ночлег в полевых условиях.

7 день – завтрак. Трансфер Великая губа – ст. Медвежья гора, 186 км. В пути перекус (горячий чай с бутербродами). Отправление поездом №15.

7. Комбинированный тур. Учитывая необычность положения Заонежья и насыщенность объектами туристского показа часть туров может быть привязана не только к водному или наземному транспорту, но и комбинировать эти два варианта. Логистика таких маршрутов несколько более сложная к планированию и исполнению, т.к. больше зависит от меняющихся параметров (например сильный ветер с волной и т.д.). Однако, интерес к таким маршрутам имеется и есть примеры таких реализованных предложений:

1) Комбинированный 8-дневный маршрут (велосипеды и мотолодки). Ночевки и питание в полевых условиях:

1 день – трансфер из г. Петрозаводск до с. Великая Губа. Посещение ткацкой мастерской, выступление фольклорного ансамбля. Подбор велосипедов, инструктаж, выезд из с. Великая Губа до д. Кондобережская (4 км), ночлег в полевых условиях.

2 день – на велосипедах д. Кондобережская (осмотр Никольской часовни, XIX в.) – д. Сибово – д. Усть-Яндома (осмотр часовни Георгия Победоносца, XVIII в.), 13 км. Радиальный выезд по лесной дороге д. Усть-Яндома – д. Яндомозеро (осмотр Варваринской церкви, 18 в.), 12 км.

3 день – на велосипедах от д. Усть-Яндома – д. Типиницы (осмотр часовни Сошествия святого духа, XIX в.) – д. Вороний остров (осмотр часовни Усекновения Главы Иоанна Предтечи, XIX в.) – д. Поля (осмотр Ильинской церкви, XVIII в.) – оз. Керацкое, 50 км.

4 день: на велосипедах оз. Керацкое – д. Поля – д. Терехово – д. Космозеро (осмотр Успенской церкви, XVI в.) – д. Ламбасручей – д. Южный двор (осмотр Никольской церкви, XVII-XVIII вв.), 49 км.

5 день – на велосипедах, д. Южный двор – с. Великая губа. Экипировка, инструктаж, выезд на мотолодках: с. Великая губа – о. Еглово (осмотр часовни Богородицы всех скорбящих радость, XVII в.) – о. Волкостров (осмотр церкви Петра и Павла, XVII в.), 32 км

6 день – на мотолодках, о. Волкостров – д. Ямка – о. Кижы (экскурсия) – д. Корба (осмотр часовни Знамения Богородицы, XVII в.) – д. Воробьи (осмотр часовни Кирика и Улиты XVIII в.), 15 км.

7 день – на мотолодках, д. Воробьи – с. Великая губа, 24 км; баня.

8 день – трансфер с. Великая губа – г. Медвежьегорск, 186 км.

Автор маршрута – турфирма «Стелла» (<http://stella-karelia.ru/>). Маршрут проводился несколько лет подряд, 3 года назад отказались из-за снижения туристического потока на этот маршрут и сложной заброски-вывозки туристов (из-за низкого качества дорог).

- 2) комбинированные туры турфирмы «Большая медведица» (<http://www.beartour.ru>).
- д. Шуньга – Уницкая губа («висячие озера») – д. Пегрема – о. Колгоостров;
 - 2-х-дневный маршрут с ночевкой в с. Великая Губа – с. Ламбасручей – выезд на лодках на о. Кижы (остановка на островах) и/или выезд на лодках в д. Пегрему – о. Колгоостров («звонящий камень»).

Также имеется возможность делать комбинированные типы маршрутов по разным тематикам. Примерами таких маршрутов могут быть:

1) **«Серебряное кольцо Заонежья»** с посещением исторических поселений Заонежского полуострова: с. Шуньга – с. Толвуя – с. Великая Губа – д. Кондобережская – д. Сибово – с. Усть-Яндома – с. Типиницы – д. Поля.

2) **«Кижское ожерелье»** – водный маршрут по шхерам Заонежского полуострова с посещением о. Кижы и исторических поселений Заонежья.

3) **«Православное Заонежье»**. Цель – посетить святые места, часовни и церкви Заонежья: д. Загубье – родина Зосимы Соловецкого; Палеостровский монастырь; д. Толвуя, место могилы родителей Зосимы Соловецкого; о. Кижы. Кольцевой маршрут по деревянному зодчеству «Православное Заонежье»: д. Поля (часовня) – д. Тамбицы (церковь) – д. Кондобережская (часовня) – д. Яндомозеро (церковь) – д. Космозеро (часовня) – д. Вегоруксы

4) **Военная история Заонежья** (военная патриотика) с посещением укрепрайона в г. Медвежьегорск, полуострова Клим (хорошо сохранившиеся военные траншеи, окопы, огневые точки), о. Мегостров (три финских дота на острове на фарватере, во время Великой отечественной войны), этнографического центра в Толвуде и др. населенных пунктов, связанных с военной историей: д. Рябово – родина Героя Советского Союза Рябова Михаила Тимофеевича (05.11.1914 – 07.06.1995 гг.); д. Типиницы – родина Героя Советского Союза Ригачина Николая Ивановича (19.05.1919 – 21.01.1945 гг.); с. Великая Губа и д. Шуньга.

5) **«Древняя история Заонежья»** с посещением мест археологических раскопок на территории Заонежья, одним из основных объектов показа является культурно-исторический комплекс «Пегрема» (поляна идолов), а также о. Колгоостров («звонящий камень» и древнее языческое капище), о. Радколье, о. Южный Олений (мезолитические захоронения), мезолитические стоянки в д. Вожмариха, на м. Ажепнаволок, п. Больничный.

6) **«Геологическая летопись Заонежья»** с посещением месторождений шунгита, мест древних землетрясений (в т.ч. урочище Велемоны), изучение геологической истории Заонежского полуострова.

7) **«Целебные источники Заонежья»** с посещением минеральных источников «Царицын ключ», «Три Ивана», «Соляная яма» и др.

8) **Рыболовно-охотничьи туры**. Наибольший потенциал охотничьих туров имеется в зоне природно-туристического и охотничьего Заонежья. В настоящее время на этой территории предлагается ряд маршрутов Медвежьегорским отделением Карельского общества охотников и рыболовов (<http://karelöhota.ru/>). Рыболовные туры в настоящее время предлагаются на внутренних водоемах, губах и в открытом Онего. Большинство существующих гостевых домов и турфирм Заонежья предлагают услуги по организации рыбалки.

Территория Заонежья также богата и своей историей проведения праздников. Большинство деревень имели свой храмовый или часовенный праздник. В настоящее время часть из них начинают восстанавливаться и являют собой основу развития событийного туризма на территории кластера.

Праздники Заонежья:

- Троица в д. Толвуя – середина июня;
- Шуньгская ярмарка в д. Шуньга – вторая половина июня;
- Петров день в д. Космозеро – 12 июля;
- Ильин день в д. Великая Губа – 2 августа;
- Кижская регата – первые числа августа;
- День Преображения Господня и День Кижской волости на о. Кижы – 19 августа;
- День преподобного Зосимы в д. Загубье – 30 апреля.

3.5.2. Описание и расчет маркетингового продвижения основных туристских маршрутов по объектам ТРК «Заонежский»

Согласно «Генеральной схеме размещения объектов и инфраструктуры туризма в Республике Карелия» (2007 год), при анализе рынка туристских услуг целесообразно выделять следующие группы туристов (см. табл. 3.17): международные туристы; туристы из стран СНГ; российские туристы; карельские туристы. Данные группы туристов различаются по специфическим параметрам спроса, интересов, платежеспособности и культуры.

В рамках разработки «Генеральной схеме размещения объектов и инфраструктуры туризма в Республике Карелия» (2007 год) специалистами «РоНИПИ Урабнистики» и Института экономики КарНЦ РАН были также предложены направления реализации дифференцированных стратегий маркетинга для различных туристических продуктов (см. табл. 3.18).

Разработанные рекомендации (см. табл. 3.17 и 3.18) актуальны для ТРК «Заонежский», т.к. на территории кластера предполагается развитие различных видов туризма для всех вышеперечисленных групп туристов.

По данным «Российского Союза Туриндустрии», в России и за рубежом отмечается тенденция к увеличению числа индивидуальных туристов, которые самостоятельно занимаются планированием и организацией деловых и туристических поездок. Кроме того, однозначно отмечается усиление роли интернет (в т.ч. отзывов на туристических форумах, в социальных сетях) на процесс принятия решения о поездке и организации путешествия.

В таких условиях, важнейшим инструментом коммуникации с туристами и продажи туристических услуг становится интернет в целом и популярные интернет-сервисы, как facebook.com, vkontakte.ru, twitter.com и другие. Для гостиниц, туристических баз и др. средств размещения жизненно важным становится использование собственных сайтов с системой он-лайн бронирования, а также регистрация в глобальных и региональных системах он-лайн бронирования (например, <http://cottage-karelia.ru>).

Кроме того, важным элементом представления и продвижения в интернет и социальных сетях становится создание специализированных сайтов стран, регионов и т.п., занимающихся созданием «информационного поля» и продвижением туристических продуктов (например <http://www.visitnorway.com>, <http://www.saaristo.org> и др.).

Не менее существенным элементом маркетинга является организация различных фестивальных мероприятий, которые позволяют привлечь внимание СМИ, что в свою очередь может привлечь дополнительных туристов на территорию.

С учетом вышеизложенных обстоятельств был подготовлен расчет затрат на маркетинговое продвижение ТРК «Заонежский» как целого и его основных туристских маршрутов. Результаты расчетов – см. табл. 3.19. Общая сумма на весь период: 30 765,0 тыс. рублей, в т.ч. I этап (2014-2016 гг.) – 6 465,0 тыс. рублей.

При расчете затрат предполагалось следующее:

- установка на территории ТРК аншлагов (100 шт.), в т.ч. по основным маршрутам;
- установка на территории ТРК информационных щитов с картами (30 шт.);
- выпуск бумажной карты-буклета по ТРК и его основным маршрутам (I этап: ежегодный тираж – 10 тыс. экз. на русском языке и 3 тыс. экз. на английском языке; II этап – 20 тыс. экз. на русском и 6 тыс. экз. на английском языке; III этап – 40 тыс. экз. на русском и 13 тыс. экз. на английском языке соответственно);
- разработка и продвижение специальной программы-путеводителя по ТРК для смартфонов;
- подготовка и рассылка пресс-релизов о ТРК и его текущей деятельности;
- создание, поддержка и продвижение специального интернет-сайта, с информацией о ТРК, его основных маршрутах, местах коллективного размещения и т.п.;
- поддержка местных фестивалей, ежегодно проводимых в Заонежье (например, «Кижская регата», «День Заонежья», «Шуньгская ярмарка» и др.);
- необходимость регулярного сбора и анализа информации о туристическом рынке.

Таблица 3.17 – Сегменты туристского рынка и направления маркетинга

Целевые группы туристов		Международные туристы	Туристы из стран СНГ	Российские туристы	Карельские туристы
Параметры сегмента рынка					
Целевая группа туристов (сегмент рынка)	потенциальный объем рынка	Более 3 млн. чел. из стран Северной Европы, рассматривающих Карелию как объект туризма. Общий потенциал – более 15 млн. чел.	Более 80 млн. человек (аиболее мобильная часть жителей молодого и среднего возраста и этнические русские)	Более 20 млн. чел. (прежде всего за счет жителей Санкт-Петербурга, Москвы и центральных регионов)	Более 300 тыс. чел. (или более 1 млн. продаж туров выходного дня и отдыха на природе в год)
	уровень его использования	Организованные туристы – 100 тыс. чел., включая самодельных – около 500 тыс. чел.	Около 50 тыс. чел. (организованные, самодельные и транзитные туристы)	Организованные туристы – 330 тыс. чел., включая самодельных – более 1 млн.	Не более 30 тыс. человек (или около 100 тыс. продаж в год)
Описание целевой группы туристов		Высокие доходы и повышенные требования к качеству услуг. Состав: туристы среднего и пожилого возраста, семьи, специалисты, едущие с профессиональными целями	Туристы со средним доходом и не высокими требованиями к качеству услуг. Состав: туристы среднего и молодого возраста, командированные	Туристы с доходом средним и выше среднего, разнообразные интересы. Состав: молодежь и средний возраст, семьи, командированные, группы студентов	Туристы и экскурсанты со средним доходом, низкие требования к качеству услуг. Состав: в основном семьи, группы школьников и студентов
Приоритетные турпродукты		культурно-познавательный; экологический, охотничий и рыболовный туризм; деловой туризм; автомобильный и автобусный	культурно-познавательный; экологический, охотничий и рыболовный туризм; деловой туризм	речные и озерные круизы; автомобильный туризм; экологический, рыболовный и охотничий туризм; сельский туризм	экологический туризм; однодневные экскурсии культурно-познавательной направленности; сельский туризм
Направления маркетинга для данной группы		активный брендинг и продвижение турпродуктов с использованием международной дистрибуции; фирменный стиль; эффективная и гибкая ценовая политика; обеспечение информационной доступности туров, объектов показа, разнообразия информации; развитие интернет-маркетинга в части продвижения и продажи туров, систем бронирования	развитие каналов дистрибуции туров в странах СНГ (на основе франчайзинга); брендинг карельских турпродуктов; использование дифференцированной продуктовой и ассортиментной политики; эффективная и гибкая ценовая политика; интернет-маркетинг и реклама, системы on-line услуг	брендинг и информационно-рекламное обеспечение туров; дифференцированная продуктовая и ассортиментная политика; обеспечение информационной доступности объектов и навигационной информации; дифференцированная и гибкая ценовая политика; фирменный стиль и улучшение сервисной политики; интернет-маркетинг и системы on-line услуг	дифференцированная продуктовая и ассортиментная политика (разработка туров, ориентированных на разные группы потребителей); разработка индивидуальных туров; дифференцированная и гибкая ценовая политика; улучшение сервисной политики и качества услуг; рекламно-информационное обеспечение туров; центры розничных продаж

Таблица 3.18 – Направления реализации дифференцированных стратегий маркетинга

Группы	Виды туризма	Стратегии	Направления реализации стратегии
«Знаки вопроса» (низкая доля рынка, высокие темпы роста рынка)	рыболовный и охотничий туризм событийный туризм сельский туризм	Стратегия развития продукта и роста рынка	разработка и продвижение туров, ориентированных на разные потребительские группы; повышение известности событий (праздников, концертов, фестивалей, ярмарок) и создание дополняющих (сопутствующих) продуктов; развитие ассоциаций сельских усадеб и создание инфраструктуры информационной поддержки сельского туризма; реализация туров через внешние корпоративные и маркетинговые сети.
«Звезды» (высокая доля рынка, высокие темпы роста рынка)	Лечебно-оздоровительный туризм деловой туризм экологический туризм автомобильный туризм на собственном транспорте	Стратегия сохранения лидерства	повышение известности и брендинг курорта «Марциальные Воды»; развитие сети объектов придорожной инфраструктуры и информационное (навигационное) обеспечение на дорогах;
		Стратегия дифференциации	повышение качества и расширение ассортимента санаторно-курортных услуг; расширение ассортимента природных туров для разных групп потребителей и разных сезонов; использование дифференцированной ценовой политики; расширение дополнительных бизнес-услуг, предоставляемых при гостиницах; развитие инфраструктуры обслуживания конференций, семинаров, переговоров.
«Дойные коровы» (высокая доля рынка, низкие (нулевые) темпы роста рынка)	паломнический туризм городской туризм автобусный туризм культурно-познавательный туризм	Стратегия оптимизации издержек	маркетинговое стимулирование наиболее популярных туров и маршрутов; снижение издержек за счет оптимизации туристской логистики на наиболее популярных направлениях; объединение мало доходных туров и создание комплексных продуктов.
		Стратегия дифференциации	развитие системы дополнительных услуг и сопутствующих продуктов при реализации существующих туров; введение дифференцированной и гибкой ценовой политики; предоставление дополнительных услуг за ту же цену при продаже туров; совмещение культурно-познавательного туризма и туризма на объект с посещением событий.
«Собаки» (снижение доли рынка, низкие темпы роста рынка (сжатие рынка))	ностальгический туризм поездки к родственникам посещение памятных мест поездки к бывшим местам жительства	Стратегия ухода с рынка	повышение привлекательности турпродуктов с целью продажи прав на их использование; создание новых турпродуктов на базе существующих за счет дополнительных инвестиционных вложений и ребрендинга.
		Стратегия дифференциации	расширение ассортимента предоставляемых услуг и продуктов в рамках существующего тура; расширение тура с включением в его состав новых объектов (за ту же цену); объединение и совмещение двух и нескольких существующих туров с приданием им нового смысла; организация и проведение регулярных привлекательных событий (мероприятий) в рамках предлагаемого тура.

Таблица 3.19 – Расчет затрат на маркетинговое продвижение ТРК «Заонежский»

Целевые группы:

- ВСЕ все виды целевых групп
 ГС различные органы государственной власти, администрации
 ТП туристы, посетители
 ПП партнеры, подрядчики
 СМИ СМИ, общественное мнение

№	Наименование	Ед. изм.	I этап (3 года)			II этап (4 года)	III этап (10 лет)	Целевая группа
			2014 г.	2015 г.	2016 г.	2017-2020 гг.	2021-2030 гг.	
	Маркетинговые материалы							
1.	Аншлаги на территории (100 шт.)	тыс. руб.	400,0	400,0	400,0	400,0	400,0	ВСЕ
2.	Информационные щиты с картой на территории (30 шт.)	тыс. руб.	200,0	150,0	150,0	500,0	500,0	ВСЕ
3.	Бумажная карта-буклет (ф. А2, на русс. яз.)	тыс. руб.	150,0	150,0	150,0	1000,0	4500,0	ВСЕ
4.	Бумажная карта-буклет (ф. А2, на англ. яз.)	тыс. руб.	45,0	45,0	45,0	360,0	1800,0	ВСЕ
5.	Разработка программы-путеводителя для смартфонов	тыс. руб.	500,0	-	-	-	-	ВСЕ
6.	Текущая поддержка и продвижение программы-путеводителя	тыс. руб.	100,0	100,0	100,0	400,0	1000,0	ВСЕ
	Взаимодействие со СМИ							
7.	Подготовка и рассылка пресс-релизов	тыс. руб.	100,0	100,0	100,0	400,0	1000,0	ГС, ПП, СМИ
	Интернет							
8.	Создание интернет-сайта	тыс. руб.	500,0	-	-	-	-	ВСЕ
9.	Текущая поддержка интернет-сайта	тыс. руб.	150,0	150,0	150,0	600,0	1500,0	ВСЕ
10.	"Раскрутка" интернет-сайта	тыс. руб.	80,0	80,0	80,0	320,0	800,0	ВСЕ
	PR-акции и прочие мероприятия							
11.	Поддержка местных фестивалей (6 шт. в год)	тыс. руб.	600,0	600,0	600,0	2400,0	6000,0	ВСЕ
	Исследования рынка							
12.	Сбор информации	тыс. руб.	25,0	25,0	25,0	100,0	250,0	ГС, ПП
13.	Подписка на издания	тыс. руб.	5,0	5,0	5,0	20,0	50,0	ГС, ПП

ИТОГО ЗАТРАТ: 30 765,0 тыс. рублей

3.6. Объекты обеспечивающей инфраструктуры ТРК «Заонежский»

В данном разделе представлены планы по развитию обеспечивающей инфраструктуры ТРК «Заонежский» на время реализации всех трех этапов работ по кластеру. Объекты, вошедшие в раздел, были предложены на основании анализа предложений музея-заповедника «Кижский» и местного населения (администрации, представители бизнеса, общественных организаций, частные лица и др.) для планируемого кластера и связанных с ним территорий.

Предлагаемая обеспечивающая инфраструктура ТРК «Заонежский» является также основой для проведения туристических маршрутов (см. подраздел 3.5).

Размещение (строительство) новой инфраструктуры необходимо проводить в границах действующих и бывших населенных пунктов, землях запаса, землях сельскохозяйственного назначения. Земли государственного лесного фонда следует использовать только для размещения и реконструкции линейных объектов инфраструктуры ТРК «Заонежский». Вопрос о переводе земель запаса и земель сельскохозяйственного назначения в иные категории земель для размещения объектов ТРК «Заонежский» должен решаться согласно действующему законодательству РФ, с учетом мнения местного населения. Новое строительство должно строго соответствовать действующему законодательству (в т.ч. об охранных зонах объектов всемирного наследия, объектов культурного наследия федерального и регионального значений, об особо охраняемых природных территориях).

Часть представленных ниже предложений возможна к реализации непосредственно, т.к. они полностью соответствуют действующему законодательству и нормативно-правовым актам. В то же время часть предложений (в частности, музея-заповедника «Кижский») может быть реализована при условии внесения изменений в существующие нормативные документы. Для этого рекомендуется музею-заповеднику обратиться в Министерство культуры РФ и Министерство культуры РК за проведением историко-архитектурной экспертизы части предложений.

Предлагаемые объекты обеспечивающей инфраструктуры ТРК «Заонежский»

В таблице 3.20 представлен сводный перечень предлагаемых объектов обеспечивающей инфраструктуры ТРК «Заонежский». Описание объектов с характеристиками, местоположением, стоимостью строительства и методикой расчетов представлено в приложениях.

Таблица 3.20 – Сводный перечень предлагаемых объектов обеспечивающей инфраструктуры ТРК «Заонежский»

Наименование объектов	I этап (2014-2016 гг.)	II этап (2017-2020 гг.)	III этап (2021-2030 гг.)
Транспортная инфраструктура			
Строительство и ремонт автомобильных дорог, км	185	120	287
Всего строительство и ремонт дорог, км		592	
Причалы, шт.	2	61	35
Всего причалов, шт.		98	
Ремонт автомобильных мостов, шт.	2	1	3
Всего, ремонт автомобильных мостов, шт.		6	
Вертолетные площадки, шт.	–	5	1
Всего, вертолетных площадок, шт.		6	
Социальная инфраструктура			
Переоснащение и ремонт действующих мед.пунктов, шт.	–	3	–
Организация новых мед.пунктов (ФАП), шт.	–	2	4
Всего, мед.пунктов, шт.		9	
Очистные сооружения, шт.	–	4	3
Всего, очистные сооружения, шт.		7	
Подключение к электросетям поселений, шт.	12	17	14
Всего, подключение к электросетям поселений, шт.		43	
Развитие материальной базы			
Приобретение техники для музея «Кижский», шт.	–	21	–

3.7. Местные производители товаров и услуг для туристов и туроператоров на территории ТРК «Заонежский»

На территории ТРК «Заонежский» действует целый ряд предприятий, способных предоставлять различные услуги туристам и туроператорам: проживание, питание, экскурсии. Также производятся продукты питания, в т.ч. сельхозпроизводства, пчеловодства, форелевых хозяйств и т.д. Производятся сувениры, в т.ч. из шунгита.

Перечень основных производителей товаров и услуг представлен в табл. 3.21.

Таблица 3.21 – Перечень местных производителей товаров и услуг для туристов и туроператоров на территории ТРК «Заонежский»

Наименование и местоположение	Описание деятельности и контакты
Производственная деятельность	
<p>ОАО «Совхоз Толвуйский» (д. Толвуя)</p>	<ul style="list-style-type: none"> - производство, заготовка, переработка и реализация сельскохозяйственной продукции (производство молока, выращивание картофеля), товаров народного потребления и продукции производственно-технического назначения, - оптовая и розничная торговля, - производство строительно-монтажных, наладочных, отделочных и других видов строительных работ, добыча и заготовка местного сырья для производства и реализации строительных материалов (лес, глина, камень, песок и т.д.), - транспортировка грузов, оказание услуг в области бытового обслуживания населения, - сбор и переработка вторичного сырья и деловых отходов <p>186306, Карелия, Медвежьегорский р-он, д. Толвуя, ул. Пушкина, д. 2 Тел., факс: (814-34) 3-33-66, 3-33-45 Электронная почта: sekretar_ok@mail.ru http://tolvuya.ru/</p>
<p>ООО Научно-производственный комплекс «Карбон-Шунгит» (г. Петрозаводск)</p>	<p>Предприятие занимается разработкой месторождения шунгитовых пород, осуществляет следующие виды деятельности:</p> <ul style="list-style-type: none"> - разработку Зажогинского месторождения шунгитовых пород. - добычу и переработку шунгитовых пород во фракционированные продукты (щебень, песок, порошок). - поставку фракционированных шунгитовых материалов. - организацию научных исследований по новым возможностям использования пород в хозяйственной деятельности. - проведение опытно-технологических испытаний шунгитов в новых направлениях использования. <p>В настоящее время ведутся работы по строительству нового грузового причала на берегу Онежского озера ООО НПК «Карбон-Шунгит» Россия, Республика Карелия, г. Петрозаводск, ул. Мурманская, 22, а/я 75. Тел.: 8(8142) 71-71-40 Факс: 8(8142) 71-71-49 http://shungitnpg.ru/</p>
<p>ООО «Стоун Маркет» (д. Толвуя)</p>	<p>Производство сувениров из шунгита Россия, Республика Карелия, д. Толвуя, ул. Совхозная Контактное лицо: Владимир Решетников Тел.: 8(921) 627-56-44 http://stonemarket.tiu.ru/</p>
<p>ООО «Русская крепость» (г. Медвежьегорск)</p>	<p>Форелевое хозяйство Россия, Республика Карелия, г. Медвежьегорск тел.: 8(81434) 51-562, 8(927) 778-29-40</p>
<p>ООО «Норд-Ост-Рыбпром» (г. Петрозаводск)</p>	<p>Форелевое хозяйство Россия, Республика Карелия, г. Петрозаводск тел.: 8(8142) 74-08-09, 8(921) 220-10-66</p>

Продолжение таблицы 3.21

ООО «Карельская рыбопромышленная компания» (г. Петрозаводск)	Форелевое хозяйство Россия, Республика Карелия, г. Петрозаводск, тел.: 8(8142) 51-93-06
ООО «Норд-Зюйд-Рыбпром» (г. Медвежьегорск)	Форелевое хозяйство Россия, Республика Карелия, г. Медвежьегорск тел.: 8(8142) 76-31-36, 8(921) 221-51-40
ООО «Вегарукса» (г. Медвежьегорск)	Форелевое хозяйство Россия, Республика Карелия, г. Медвежьегорск тел.: 8(8142) 70-23-15
ООО «Карху-салмо» (г. Медвежьегорск)	Форелевое хозяйство Россия, Республика Карелия, г. Медвежьегорск тел.: 8(81434) 2-19-69, 8(921) 467-06-34, 8(8142) 51-26-07
Корнилие-Палеостровский мужской монастырь (д. Толвуя)	Форелевое хозяйство Россия, Республика Карелия, д. Толвуя тел.: 8(921) 726-89-94, 8(911) 435-95-99
ООО «Фирма Кивач» (г. Петрозаводск)	Форелевое хозяйство г. Петрозаводск, тел.: 89212283515
Транспортные услуги	
ИП Виноградов (г. Медвежьегорск)	Заказ автобуса, аренда автобуса, пассажирские перевозки по Медвежьегорскому району и за его пределами. Так же компания предлагает водные прогулки на катере по Онежскому озеру, пристань для яхт. 186352, г. Медвежьегорск, ул. Артемьева 20, Автовокзал. 8 (81434)58488 +7911413777 vinogradovvv@inbox.ru http://mdgtransport.narod.ru
Сфера обслуживания	
Столовая-кафе «Онего» (д. Толвуя)	Столовая на 70 мест (часы работы: с 8.00 до 14.00, предоставляет завтраки и обеды) Россия, Республика Карелия, д. Толвуя, ул. Совхозная
ООО «Заонежье» (о. Кижы)	2 магазина, летнее кафе в здании зала ожидания на причале о. Кижы Россия, Республика Карелия, г. Петрозаводск
Гостевые дома, туристические базы, кемпинги	
Турбаза «Сеновал» (д. Сенная Губа, о. Большой Клеменцкий)	Услуги по размещению туристов Россия, Республика Карелия, Медвежьегорский район, д. Сенная Губа http://www.senovaltour.ru/
Загородная база на Леликовском острове. ООО «Пелагея-тур»	Услуги по размещению туристов, корабль «Пелагея» Россия, Республика Карелия, Медвежьегорский район, о. Малый Леликовский http://www.ticrk.ru/ru/rests/17380.html Тел.: 8 (921) 727 57 68; fps@onego.ru
Гостевой комплекс «Остров» (д. Сенная Губа, д. Плешки, о. Большой Клеменецкий)	Услуги по размещению туристов Центральный офис: Адрес: 121059, г. Москва, ул. Брянская, д.2, офис 113 Телефон: +7 (499) 240-90-82; +7 (926)539-77-83 E-mail: md72@mail.ru Карелия, Онежское озеро, Остров Большой Клименецкий, д. Плешки Телефон: +7 (921) 455-20-67; +7 (926) 539-77-83 ulitka67@rambler.ru http://www.na-ostrov.ru
Гостевой дом Елупова «Кижская благодать» (д. Ерснево)	Услуги по размещению туристов Россия, Республика Карелия, Медвежьегорский район, о. Кижы, д. Ерснево, Гостевой дом «Кижская благодать» Тел.: +79214510081,+79062070285 – Татьяна; +79212208459 – Юрий Борисович blago2004@sampo.ru http://www.elupov.ru/

Продолжение таблицы 3.21

Гостевой дом «У старой часовни» (д. Вороний Остров)	Услуги по размещению туристов Россия, Республика Карелия, Медвежьегорский район, деревня Вороний остров e-mail: voroniy@yandex.ru , тел.: +7 911 406 21 20 Voroniy.narod.ru
Гостевой дом «Типиницы» (д. Типиницы)	Услуги по размещению туристов Россия, Республика Карелия, Медвежьегорский район http://tipinitsy.ru/ tipinitsy@yandex.ru Тел: +7 921 227 29 08; +7 921 461 56 01
Гостевой дом. Домик «Лисицино» (с. Лисицино) ИП Хрусталёва А.В.	Услуги по размещению туристов Россия, Республика Карелия, Медвежьегорский район, с. Лисицино Телефон: 8-911-66-11-480 E-mail: domik-zaonego@yandex.ru http://domik-zaonego.narod.ru/
Гостевые дома в д. Гарницы	Услуги по размещению туристов Россия, Республика Карелия, Медвежьегорский район, д. Гарницы тел. +7(921) 226-63-27 garnici@yandex.ru http://kizhi.karelia.ru/info/en/about/gostevyie-doma
Гостевой дом «Фермер» (д. Лебещина)	Услуги по размещению туристов Россия, Республика Карелия, Медвежьегорский район, д. Лебещина http://kizhi.karelia.ru/info/en/about/gostevyie-doma Контакты: +7 921 460-28-01, +7 921 604-07-08; http://derevnya-tur.ru
Гостевой дом «Ганжак» (д. Космозеро)	Услуги по размещению туристов, рыбалка Россия, Республика Карелия, Медвежьегорский район http://www.ticrk.ru/ru/rests/15910.html Тел. : +7(921)464-54-44 ; +7(926)711-12-31, +7(985)762-76-44, +7(925)020-93-28. gangak-kosmo@mail.ru
Гостевой дом «Карху Салма» (д. Космозеро)	Услуги по размещению туристов Республика Карелия, Медвежьегорский район, д. Космозеро, 52/1 Телефоны: 8 921 467-06-34, 8 906 209-71-18, 8 921 015-57-16 kareliaok@gmail.com http://kareliaok.com/
База отдыха «Заonego.Ру» («Усадьба Щепино», Шуньга; «Дом Рыбака», Великая Губа)	Услуги по размещению туристов, рыбалка, экскурсии Россия, Республика Карелия, Медвежьегорский район http://zaonego.ru Тел.: +7(926) 219-29-07; +7(931) 700-23-14 baza@zaonego.ru
Гостевой дом «Заонежье» (п. Больничный, с. Великая Губа) ООО «Заонежье»	Услуги по размещению туристов Россия, Республика Карелия, г. Петрозаводск http://zaoneje.ru/ Тел.: 8-921-016-48-44 zaonego@mail.ru
Гостевой дом «Крестики-Нолики» (д. Кондобережская)	Услуги по размещению туристов Россия, Республика Карелия, Медвежьегорский район, д. Кондобережская Тел.: +7 905 299 5000; +7 921 464 5795 zaonezhie@karelia.ru skype: zaonezhie
Гостевой дом «Лонгасы» (д. Лонгасы, о. Большой Клименецкий)	Услуги по размещению туристов Россия, Республика Карелия, Медвежьегорский район, д. Лонгасы, Тел.: +7(911) 40-550-46, +7(960) 21-07-395 http://longasytour.ru longasytour@yandex.ru
Гостевой дом «Потаневщина» (д. Потаневщина, о. Большой Клименецкий)	Услуги по размещению туристов Россия, Республика Карелия, Медвежьегорский район http://www.ticrk.ru/ru/rests/7025.html http://kizhi.karelia.ru/info/en/about/gostevyie-doma Тел./факс: (8142) 78-30-45, +7(911) 406-57-60; kijski_posad@onego.ru

Продолжение таблицы 3.21

Гостевой дом А.В. Аверьянова (Великая Губа и д. Сибово)	Услуги по размещению туристов Россия, Республика Карелия, Медвежьегорский район, с. Великая Губа, ул. Октябрьская, 19 и д. Сибово +7 921 453-33-89; zaonego@mail.ru http://kizhi.karelia.ru/info/en/about/gostevyie-doma
Этнокультурный центр «Заонежская изба» (с. Великая Губа, д. Кондобережская)	Услуги по размещению туристов, демонстрация традиционных ремёсел и элементов старинных обрядов, местные сувениры Россия, Республика Карелия, Медвежьегорский район, с. Великая Губа и д. Кондобережская +7 911 429-96-76; wilk70@mail.ru http://kizhi.karelia.ru/info/en/about/gostevyie-doma
Гостевой комплекс «Вороний остров» (д. Вороний остров)	Услуги по размещению туристов. Россия, Республика Карелия, Медвежьегорский район, д. Вороний остров Тел.: +7 921 014-92-44; http://www.voroniyostrov.ru/ http://kizhi.karelia.ru/info/en/about/gostevyie-doma
Гостевой дом «Тамбицы» (д. Тамбицы)	Услуги по размещению туристов Россия, Республика Карелия, Медвежьегорский район Тел. +7 911 400-42-95 http://kizhi.karelia.ru/info/en/about/gostevyie-doma
База отдыха «Колгостров» (о. Колгостров)	Услуги по размещению туристов Россия, Республика Карелия, Кондопожский район, о. Колгостров, Уницкая Губа Онежского озера Тел.: +7 921 727-04-20 patjoma@yandex.ru ; http://kolgostrov.sitecity.ru , http://vk.com/club5329809 http://kizhi.karelia.ru/info/en/about/gostevyie-doma
Парк-отель «Карелия» (д. Ватналок, Кондопожский район)	Услуги по размещению туристов Россия, Республика Карелия, Кондопожский район ООО «Туристическая компания «Карелия-тур» ООО «Операторская компания «Карелия-тур» Адрес: 186220, Карелия, г. Кондопога, пл. Ленина, д. 5, отель «Карелия» www.ruskarelia.ru karelia@ruskarelia.ru
Экскурсии, ремесла	
Библиотечно-досуговый центр (д. Толвуя)	Местные сувениры, экскурсии 186306 Республика Карелия, Медвежьегорский район, д. Толвуя, ул. Гористая, д. 7 http://tolvua.ru/uchrezhdeniya_sluzhbi/bibliotechno_dosugovii_tsentr.html
Библиотека (д. Фоймогуба)	Местные сувениры, картинная галерея и музей деревни Россия, Республика Карелия, Медвежьегорский район, д. Фоймогуба, библиотека
Турфирма «Большая медведица» (г. Медвежьегорск)	Экскурсии в Заонежье Россия, Республика Карелия, Медвежьегорский район, г. Медвежьегорск www.beartour.ru Тел.: +7 9114002929
Д. Толвуя	Есть мастера по следующим видам ремесел: шитье лодок, резьба по дереву, плетение из бересты
Д. Шуныга	Есть мастера по разведению и содержанию пчел
Д. Фоминская	Есть мастера по разведению и содержанию пчел
ЗАО «Цветные камни», пос. Лавасгуба	Изготовление украшений и поделок из шунгита и полудрагоценных камней (малахит, родонит и др.) Россия, Республика Карелия, Медвежьегорский район, г. Медвежьегорск, пос. Лавас Губа Тел. (81434) 2-10-68, Факс . 2-14-40

С целью повышения привлекательности ТРК «Заонежский» для туристов, увеличения количества местных товаров и услуг, а также повышения их качества следует поощрять развитие местных инициатив, в т.ч.:

- проведение тематических праздников этно-культурной и проч. тематики;
- развитие сельских музеев и музейных комплексов (например, музейный комплекс «Лодка-кижанка» в с. Великая Губа и проч.);
- возрождение традиционных деревень и образа жизни (например, реализация проекта «этнографической деревни» в д. Кондобережская, проекта «Казачий острог» – строительство традиционного казачьего острога и домов, с целью патриотического воспитания молодежи и возрождения традиций Заонежского казачества).

Производство сувенирной продукции, товаров с местной культурной спецификой может развиваться в этнокультурных центрах при местных домах культуры, библиотечно-досуговых центрах и т.п. муниципальных учреждениях.

Музей-заповедник «Кижы», другие музеи Медвежьегорского района и Республики Карелия, а также уже существующие фольклорные коллективы, работающие с Заонежской тематикой, могут оказывать методическую и консультационную помощь деятельности указанных центров, например:

- проводить мастер-классы по обучению традиционным ремеслам;
- оформлять и передавать в этно-культурные центры временные выставки различной тематики, передавать информацию об исторических деревнях;
- проводить обучающие семинары по ознакомлению с местными песенными и фольклорными традициями и проч.

Усилению традиционного колорита может способствовать организация и (или) поддержка деятельности фольклорных ансамблей в крупных населенных пунктах (Великая Губа, Толвуя, Шуньга, Сенная Губа). Данные ансамбли могут оказывать туристам услуги (выступление фольклорного ансамбля, с интерактивным показом обрядов и традиций), а также способствовать возрождению культурных традиций с целью совершенствования на этой основе практики обслуживания туристов в гостевых домах.

Участники таких ансамблей, местные мастера должны вовлекаться в разработку сувенирной продукции (в т.ч. с логотипом территории), «фирменного стиля» Заонежья в целом, а также отдельных его деревень, объектов обслуживания туристов и т.п.

4. ОСНОВНЫЕ РЕЗУЛЬТАТЫ И ОЦЕНКА ЭФФЕКТИВНОСТИ СОЗДАНИЯ ТРК «ЗАОНЕЖСКИЙ»

4.1. Целевые индикаторы и показатели эффективности реализации проекта создания ТРК «Заонежский»

Расчетные значения целевых индикаторов и показателей эффективности, позволяющих оценить эффективность использования средств ФЦП «Развитие внутреннего и въездного туризма в Российской Федерации (2011-2018 гг.)» при реализации проекта создания ТРК «Заонежский» представлены в табл. 4.1.

4.2. Целевые индикаторы и показатели эффективности развития туризма в Республике Карелия

Расчетные значения целевых индикаторов и показателей эффективности, позволяющих оценить эффективность использования средств долгосрочной целевой программой «Развитие туризма в Республике Карелия на 2012-2015 гг.» при реализации проекта создания ТРК «Заонежский» представлены в табл. 4.2.

4.3. Оценка влияния создания ТРК «Заонежский» на основные показатели социально-экономического развития Республики Карелия

Оценка влияния создания ТРК «Заонежский» на основные показатели социально-экономического развития Республики Карелия (включая влияние на рост ВРП, доходы бюджета Карелии, рост розничного товарооборота и реализации услуг, создание новых рабочих мест, рост доходов населения и др.) представлена в табл. 4.3.

При расчетах конкретных значений целевых индикаторов и показателей эффективности (см. табл. 4.1–4.3) инфляция не учитывалась, принимались цены на 01.07.2013 г. Прибыль рассчитывалась по схеме «затраты – доходы», ставка дисконтирования принималась 6,2 %.

При этом, в 2014 г. предусмотрено практически 50 % бюджетных инвестиций и около 20 % инвестиций из внебюджетных источников (частных инвестиций), которые нарастают по мере реализации бюджетных инвестиций в развитие транспортной инфраструктуры Заонежья. На втором этапе (2017-2020 гг.), сохраняется объем частных инвестиций в размере более 500 млн. рублей в год. Бюджетные инвестиции в расчете не учитывались, т. к. не была получена информация о возможном размере этих инвестиций. На третьем этапе размер инвестиций (по расчету) значительно снижается, примерно до 65 млн. рублей в год

Таблица 4.4 – Схема инвестирования в реализацию I этапа проекта создания ТРК «Заонежский», млн. рублей

Наименование	I этап			Итого I этап
	2014	2015	2016	
Инвестиции федерального бюджета	360,0	181,5	181,0	722,5
Инвестиции бюджета Карелии	90,0	50,0	47,5	187,5
Инвестиции муниципальные	0	0	0	0
Внебюджетные инвестиции	300,0	500,0	790,0	1590,0
Итого инвестиции	750,0	731,5	1018,5	2500,0

При этом технико-экономические показатели использования инвестиций улучшаются за счет роста привлекательности ТРК «Заонежский». Более 50 % инвестиций направляются в развитие номерного фонда средств размещения туристов. Остальные средства направляются в развитие инфраструктуры туризма. Численность иностранных и российских граждан, проживающих в коллективных средствах размещения, возрастает по мере увеличения номерного фонда и роста интенсивности его использования.

Уровень доходов и расходов от предоставления туристических услуг построен на базе «Генеральной Схемы размещения объектов и инфраструктуры туризма в развитие Схемы Территориального планирования Республики Карелия», туристская зона «Центральная», разработанной «РосНИПИ Урбанистики» в 2007 г. с корректировками на уровень инфляции, с учетом действующих нормативных материалов и собранных данных.

Чистый денежный поток в расчетах определяется как сумма чистой прибыли и инвестиционных расходов. Ставка дохода на капитал принята на заданном уровне – 6,2 % годовых. Учитывая непрерывность денежных потоков, их дисконтирование и аккумулярование осуществлялось от середины периода.

Индекс доходности определялся как отношение доходов и расходов, дисконтированных к моменту оценки, и составил 1,821.

Дисконтированный срок окупаемости проекта определялся методом непрерывного аккумулярования денежных потоков. В момент дисконтированного срока окупаемости суммарный аккумулярованный денежный поток переходит из отрицательной величины в положительную. Дисконтированный срок окупаемости определен в размере 161 месяц. Расчетный срок окупаемости в соответствии с методикой определен в размере 112 месяцев.

Чистая текущая стоимость определена методом накопительного дисконтирования денежного потока за 16 лет с 2029 г. до 01.01.2014 г., и составила 609,21 млн. рублей.

Для расчета характеристик эффективности проекта использовались авторские методы из курса переподготовки президентской проектно-ориентированной программы по дисциплине «Управление стоимостью бизнеса» в Санкт-Петербургском государственном экономическом университете.

В заключении следует отметить, что расчеты выполнены с предположением, что после 2016 г. бюджетные инвестиции отсутствуют. Этот расчет показал, что такой вариант не будет представлять интерес для внебюджетных (частных) инвесторов, т.к. внутренняя ставка дохода оказалась меньше 10 %. Однако, такой расчет позволяет относительно легко обосновать ту минимальную величину бюджетных инвестиций после 2016 г., при которой проект окажется приемлемым для внебюджетных (частных) инвесторов, согласно их исходным требованиям к эффективности реализации проекта.



Рисунок 4.1 – Строительство причала ООО НПК «Карбон-Шунгит» в д. Толвуя

Таблица 4.1 – Целевые индикаторы и показатели эффективности реализации проекта создания ТРК «Заонежский»

№	Наименование	Ед. изм.	I этап (3 года)			II этап (4 года)	III этап (10 лет)	Всего
			2014	2015	2016	2017-2020	2021-2030	
1.	Численность граждан Российской Федерации, размещенных в коллективных средствах размещения	млн. чел.	0,015	0,030	0,037	0,072	0,114	0,114
2.	Численность иностранных граждан, размещенных в коллективных средствах размещения	млн. чел.	0,007	0,014	0,021	0,031	0,049	0,049
3.	Площадь номерного фонда коллективных средств размещения	тыс. кв. м	11,600	23,200	25,800	34,000	48,800	48,800
4.	Инвестиции в основной капитал средств размещения (гостиницы, места для временного проживания)	млн. рублей	160	292	448	307	34	1524
5.	Количество койко-мест в коллективных средствах размещения	тыс. ед.	0,200	0,400	0,530	0,940	1,490	1,490
6.	Количество лиц, работающих в коллективных средствах размещения*	тыс. чел.	0,100	0,200	0,3	0,470	0,750	0,750
7.	Количество лиц, работающих в туристских фирмах*	тыс. чел.	0,020	0,025	0,030	0,100	0,200	0,200
8.	Объем платных туристских услуг, оказанных населению	млрд. рублей	0,0432	0,0756	0,1296	0,4266	1,5375	—
9.	Объем платных услуг гостиниц и аналогичных средств размещения	млрд. рублей	0,0312	0,0546	0,0936	0,3081	1,2188	—

Примечание:

* приведены данные по новым рабочим местам и местам занятости

Таблица 4.2 – Целевые индикаторы и показатели эффективности развития туризма в Республике Карелия (для ТРК «Заонежский»)

№	Наименование	Ед. изм.	I этап			II этап	III этап	Всего
			2014	2015	2016	2017-2020	2021-2030	
1.	Объем въездного потока организованных туристов и экскурсантов в Республику Карелия*	тыс. чел.	172	194	208	222	264	264
2.	Объем внебюджетных инвестиций в сферу туризма Республики Карелия*	млн. рублей	300	500	790	541	61	—
3.	Количество муниципальных образований в Республике Карелия, на территории которых реализуются проекты в сфере туризма*	шт.	3	3	3	3	4	4
4.	Доля организованных туристов и экскурсантов в общем потоке посетителей Республики Карелия*	%	10,1	11,6	12,2	12,3	13,2	13,2
5.	Объем туристско-экскурсионных и гостиничных услуг в Республике Карелия*	млн. рублей	74,4	130,2	223,2	734,7	1378,2	—
6.	Количество новых рабочих мест в сфере туризма и гостеприимства Республики Карелия*	шт.	120	225	330	570	950	950
7.	Совокупный доход от всех видов въездного туризма в Республику Карелия*	млрд. рублей	0,1488	0,2504	0,4464	1,4694	2,7563	—
8.	Количество занятых в туризме в Республике Карелия*	чел.	270	375	480	720	1100	1100

Примечание:

* показатель рассчитан для территории ТРК «Заонежский»

Таблица 4.3 – Оценка влияния создания ТРК «Заонежский» на основные показатели социально-экономического развития Республики Карелия

№	Наименование	Ед. изм.	I этап			II этап	III этап	Всего
			2014	2015	2016	2017-2020	2021-2030	
1.	Рост ВРП	млн. рублей	898,8	991,9	1464,9	1469,4	2756,25	–
2.	Доходы бюджетов всех уровней:							
	- подоходный налог	млн. рублей	5,22	9,14	15,67	149,47	796,90	–
	- налог на имущество	млн. рублей	3,3	12,1	26,3	237,35	903,50	–
	- налог на прибыль	млн. рублей	9,76	12,95	18,56	185,91	1391,50	–
3.	Рост розничного товарооборота и реализации услуг	млрд. рублей	0,1488	0,2504	0,4464	1,4694	2,7563	–
4.	Создание новых рабочих мест	шт.	270	375	480	720	1100	1100
5.	Влияние на рост доходов населения (зарплата)	млн. рублей	40,2	70,3	120,5	396,7	744,2	–

Расчетный срок окупаемости: 112 мес.

Внутренняя норма рентабельности: 9,9 %

Индекс доходности: 1,821

Чистая текущая стоимость денежного потока: 609,2 млн. рублей

4.4. Оценка влияния создания ТРК «Заонежский» на основные показатели вмещающего ландшафта природных территорий Заонежья

Территория ТРК «Заонежский» уже несколько сот лет подвергается возрастающей антропогенной нагрузке. Развитие сельского хозяйства в XIX и XX вв. критически преобразило облик территории, придав ей значительную мозаичность. Обширные сельхозугодья, участки восстанавливающихся после рубок лесов, фрагменты малонарушенных лесов и земли поселений, обустроивали в середине XX века около 40...60 тыс. чел. На сегодня на территории изменилась как структура природопользования (в основном – развитие карьеров и фрагментарные лесозаготовки остатков первичных лесов), так и численность населения. Численность населения упала, фактически, на порядок, и составляет на сегодня около 5 тыс. чел.

При реализации проекта создания ТРК «Заонежский» ожидается увеличение туристического потока на более чем 100 тыс. чел. на всю территорию. В результате увеличения туристического потока возрастет антропогенное воздействие на природные территории Заонежья. При оценке влияния антропогенного воздействия важно его разделить на негативное воздействие и поддерживающее.

К значительному негативному антропогенному воздействию необходимо отнести возможное увеличение загрязнения вод Онежского озера нефтепродуктами в связи с увеличением количества катеров, лодок и другого водного транспорта, для которых необходимо использование горюче-смазочных материалов (ГСМ). Увеличение количества перевозчиков на водном транспорте ожидается при возрастании туристического потока.

Решение проблемы загрязнения вод нефтепродуктами предусмотрено в предложениях по созданию обеспечивающей инфраструктуры – организации АЗС для водного транспорта. Наличие нескольких обустроенных заправок в удобных для использования местах позволит избежать возникновения стихийных заправок (основной источник загрязнения) ГСМ на островах Кижского архипелага и прибрежных территориях Заонежского полуострова.

Еще одним значительным негативным антропогенным воздействием в связи с увеличением туристического потока может стать замусоривание территории. Решение данной проблемы также предусмотрено предложениями по развитию обеспечивающей инфраструктуры (организация раздельного сбора и вывоза мусора в трех сельских поселениях, обустройство временных полигонов для твердых бытовых отходов (ТБО), организация в Великой Губе пункта приема отходов для приходящих с островов судов и дальнейшего их вывоза).

Однако при создании развитой дорожной сети и инфраструктуры приема туристов, рекреационные потоки пойдут в различных направлениях, что приведет в т.ч. к повышению замусоренности территории, которую невозможно предотвратить только наличием системы сбора отходов в населенных пунктах. Решение данной проблемы необходимо искать в организации контроля над рекреационными потоками на всей территории ТРК «Заонежский».

На острове Кижы, где, в связи с большим туристическим потоком, возможна угроза деградации ландшафтов, необходимо предусмотреть мероприятия по поддержанию дорожно-тропиночной сети в южной части острова и развитие ее в северной части острова.

Территория Заонежья представлена различными природными системами – от антропогенно-зависимых ландшафтов (лугов) до малонарушенных лесных и болотных систем (сформировавшимся при отсутствии антропогенного воздействия). В связи с этим, в рамках оценки допустимой антропогенной нагрузки на территорию необходим дифференцированный подход к природным комплексам Заонежья.

Необходимо предостерегать от концентрированного влияния в конкретных местах, где есть особо ценные и уязвимые природные и рекреационные объекты. Одновременно на других территориях (например, сельхозугодьях) необходимо поощрять традиционное природопользование, а в некоторых случаях проводить специальные мероприятия для поддержания сформировавшихся под антропогенным влиянием ландшафтов.

Данные задачи (дифференцированный подход к территории, необходимость контроля над рекреационными потоками) могут быть решены в рамках реализации руководством республики «Схемы территориального планирования Республики Карелия» в части создания планируемых особо охраняемых природных территорий в Заонежье – ландшафтного заказника «Заонежский» и природного парка «Заонежский» (см. рис. 4.2).

Предлагаемая в рамках Концепции ТРК «Заонежский» зона «природно-туристического и охотничьего Заонежья», совпадает с границами планируемого ландшафтного заказника. Для другой части Заонежья (южной) в границах природного парка возможно выделение различных функциональных зон – от традиционного природопользования (не исключаящую в отдельных случаях лесозаготовки и недропользование) до заповедных. Такой дифференцированный режим пользования территорией позволит создать стабилизирующий природный каркас, который в условиях увеличивающейся рекреационной нагрузки будет способствовать сохранению рекреационно-туристической привлекательности территории.

Стоимость мероприятий по сохранению и поддержанию устойчивости ландшафтов будет совпадать с затратами на создание двух особо охраняемых природных территорий - ООПТ (расходы на обоснование, экологическую экспертизу – около 500 тыс. рублей, оценочно). Вопросы управления будут в дальнейшем реализованы через бюджет и возможности действующей на сегодня структуры Бюджетного природоохранного рекреационного учреждения Республики Карелия «Дирекция особо охраняемых природных территорий регионального значения Республики Карелия» при Министерстве по природопользованию и экологии Республики Карелия.

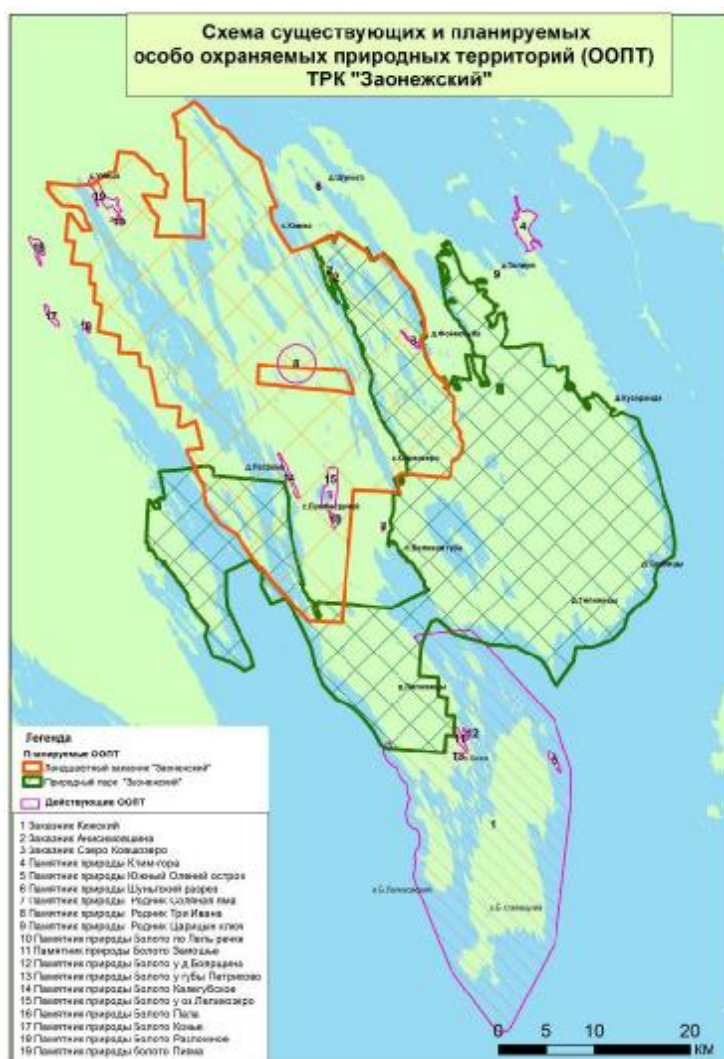


Рисунок 4.2 – Схема существующих и планируемых ООПТ в Заонежье

5. РАЗРАБОТКА ИНВЕСТИЦИОННЫХ ПРЕДЛОЖЕНИЙ СОЗДАВАЕМОГО ТРК «ЗАОНЕЖСКИЙ»

5.1. Развитие туристской инфраструктуры вблизи о. Кижы

В первой («Кижской») зоне ТРК «Заонежский» на первом этапе предлагается разместить: туристический комплекс на 100 чел. и группы гостевых домов в «заонежском» стиле на 30 чел., оснащенных современными удобствами, с гостевыми автостоянками в б.н.п. Липовицы, напротив о. Кижы.

Размещение вблизи музея-заповедника «Кижы» позволит туристам совершать многодневные экскурсии по музею, путешествовать по Заонежью водным и наземным транспортом с целью осмотра достопримечательностей и активного отдыха на природе.

Краткое описание инвестиционного предложения представлено в табл. 5.1.

Возможные меры государственной поддержки инвестора: кредитование, покрытие процентов по кредитам, снижение налоговой нагрузки на территорию в целом (например, «налоговые каникулы» на I этапе развития кластера).

Таблица 5.1 – Краткое описание инвестиционного предложения

Объект	Местоположение	Описание	Объем инвестиций, млн. рублей	Срок реализации
Гостиница	б.н.п. Липовицы	На 100 чел.	100	2014-2016 гг.
Группы гостевых домов	б.н.п. Липовицы	На 30 чел.	33	2014-2016 гг.

5.2. Развитие туристской инфраструктуры вблизи с. Великая Губа

Во второй («Береговой») зоне ТРК «Заонежский», в с. Великая Губа предлагается разместить туристический комплекс на 100 чел., автозаправочный комплекс с автостоянкой и автомойкой, кафе. В деревнях южной оконечности Заонежского полуострова (Кондобережская, Сибово, Усть-Яндома, Типиницы и Вороний остров) предлагается разместить группы гостевых домов в «заонежском» стиле на 100 чел., оснащенных современными удобствами.

Размещение в с. Великая Губа и близлежащих деревнях позволит туристам путешествовать по Заонежью водным и наземным транспортом с целью осмотра природных и культурных достопримечательностей, а также активного отдыха на природе.

Краткое описание инвестиционного предложения представлено в табл. 5.2.

Возможные меры государственной поддержки инвестора: кредитование, покрытие процентов по кредитам, снижение налоговой нагрузки на территорию в целом (например, «налоговые каникулы» на I этапе развития кластера).

Таблица 5.2 – Краткое описание инвестиционного предложения

Объект	Местоположение	Описание	Объем инвестиций, млн. рублей	Срок реализации
Гостиница	с. Великая Губа	На 100 чел.	100	2014-2016 гг.
Гостевой дом	б.н.п. Кондобережская	На 20 чел.	22	2014-2016 гг.
Гостевой дом	б.н.п. Сибово	На 20 чел.	22	2014-2016 гг.
Гостевой дом	б.н.п. Усть-Яндома	На 20 чел.	22	2014-2016 гг.
Гостевой дом	д. Типиницы	На 20 чел.	22	2014-2016 гг.
Гостевой дом	б.н.п. Вороний остров	На 20 чел.	22	2014-2016 гг.
АЗС	с. Великая Губа	Мини-АЗС на 4 вида топлива, шиномонтаж, автомойка, мелкий ремонт	3,5	2014-2016 гг.
Кафе	с. Великая Губа	400...500 кв. м	20	2014-2016 гг.

5.3. Развитие туристской инфраструктуры в д. Толвуя

В третьей («Центральной») зоне ТРК «Заонежский», в д. Толвуя предлагается строительство лечебно-оздоровительного (бальнеологического) центра на 100 чел. Вблизи Толвуи располагается основное шунгитовое месторождение Заонежья, а также несколько источников подземных вод (в т.ч. «Царицын ключ»), что дает возможность предоставлять туристам не только средства размещения, но и оздоровительные процедуры с использованием шунгита и подземных вод.

Краткое описание инвестиционного предложения представлено в табл. 5.3.

Возможные меры государственной поддержки инвестора: кредитование, покрытие процентов по кредитам, снижение налоговой нагрузки на территорию в целом (например, «налоговые каникулы» на I этапе развития кластера).

Таблица 5.3 – Краткое описание инвестиционного предложения

Объект	Местоположение	Описание	Объем инвестиций, млн. рублей	Срок реализации
Лечебно-оздоровительный (бальнеологический) центр	д. Толвуя	На 100 чел.	150	2014-2016 гг.

5.4. Развитие туристской инфраструктуры в д. Шуньга

В четвертой зоне («Сухопутные ворота Заонежья») ТРК «Заонежский», в д. Шуньга предлагается строительство гостиничного комплекса на 100 чел. Шуньга – это крупный населенный пункт на въезде в кластер, находящийся на расстоянии 52 км от г. Медвежьегорск (вблизи дороги М-18 «Кола» и железнодорожной станции «Медвежья Гора») и на удалении 80 км от музея-заповедника «Кижы».

Краткое описание инвестиционного предложения представлено в табл. 5.4.

Возможные меры государственной поддержки инвестора: кредитование, покрытие процентов по кредитам, снижение налоговой нагрузки на территорию в целом (например, «налоговые каникулы» на I этапе развития кластера).

Таблица 5.4 – Краткое описание инвестиционного предложения

Объект	Местоположение	Описание	Объем инвестиций, млн. рублей	Срок реализации
Гостиница	д. Шуньга	На 100 чел.	100	2014-2016 гг.

5.5. Оценка инвестиционной активности в Заонежье

Помимо инвестиционных предложений, предлагаемых частным инвесторам к реализации на I этапе создания ТРК «Заонежский» (см. табл. 5.1–5.4), в Заонежье и на прилегающих территориях в настоящее время реализуется, либо находится в стадии подготовки ряд частных инвестиционных проектов, связанных с развитием туристической и обеспечивающей инфраструктуры. Оценочно, общая сумма инвестиций в эти проекты составляет около 1,0 млрд. рублей – см. табл. 5.5.

Данные проекты, в случае их реализации, способны поддержать осуществление мероприятий по созданию ТРК «Заонежский», в т. ч. на этапе привлечения бюджетных средств в создание обеспечивающей инфраструктуры из федеральных целевых программ, предусмотренном на I этапе реализации концепции создания кластера.

Таблица 5.5 – Краткое описание частных инвестиционных проектов, реализуемых в Заонежье и на прилегающих территориях

Наименование проекта	Объем инвестиций, млн. рублей*
Строительство нового причала ООО НПК «Карбон-Шунгит» в д. Толвуя	200,0
Строительство кафе в д. Шуньга	10,0
Строительство и реконструкция гостевых домов в Заонежье (порядка 12 шт.)	120,0
Строительство туристического комплекса в д. Толвуя	100,0
Организация музейно-образовательного центра «Музей шунгита»	25,0
Реконструкция комплекса зданий в пос. Лавас Губа под туристический комплекс	100,0
Организация круизных перевозок по внутренним водным путям Карелии	200,0
Организация пассажирских перевозок по Онежскому озеру	150,0
Строительство портов для яхт и маломерных судов в г. Петрозаводск (2 шт.)	100,0
ИТОГО:	1005,0

Примечание:

* объем инвестиций указан оценочно



Рисунок 5.1 – Строительство кафе в д. Шуньга



Рисунок 5.2 – Гостевой дом в Кижских шхерах



Рисунок 5.3 – Строительство и реконструкция домов в Заонежье



СПИСОК ИСПОЛЬЗОВАННЫХ ИСТОЧНИКОВ

При разработке Концепции создания ТРК «Заонежский» были использованы материалы из следующих источников:

1. Атлас Карельской АССР: учеб.-справ. картогр. пособие / Ленингр. гос. ун-т; редкол.: А. Н. Трофимов, Ю. П. Селиверстов, А. Д. Смирнов и др. – М.: Главное управление геодезии и картографии при Совете Министров СССР, 1989. – 40 с.
2. Администрация Великогубского сельского поселения [Электронный ресурс]. – Режим доступа: <http://velguba.ru>, свободный. – Загл. с экрана. – Яз. рус.
3. Администрация Толвуйского сельского поселения [Электронный ресурс]. – Режим доступа: <http://tolvua.ru>, свободный. – Загл. с экрана. – Яз. рус.
4. Администрация Шуньгского сельского поселения [Электронный ресурс]. – Режим доступа: <http://adm-shunga.ru>, свободный. – Загл. с экрана. – Яз. рус.
5. Администрации муниципального образования «Медвежьегорский муниципальный район» [Электронный ресурс]. – Режим доступа: <http://medgora-rayon.ru>, свободный. – Загл. с экрана. – Яз. рус.
6. База отдыха «Заonego.Ру» [Электронный ресурс]. – Режим доступа: <http://zaonego.ru>, свободный. – Загл. с экрана. – Яз. рус.
7. Белтракт. Тракторная техника [Электронный ресурс]. – Режим доступа: <http://www.rbauto.ru>, свободный. – Загл. с экрана. – Яз. рус.
8. Быков А. П. Дендроиндикация геокомплексов южного Заонежья [Электронный ресурс]. – Режим доступа: http://www.krc.karelia.ru/doc_download.php?id=859&table_name=publ&table_ident=2622, свободный. – Загл. с экрана. – Яз. рус.
9. Вампилова Л. Б. Ландшафты Заонежья // Кижский вестник. – № 2. – 1993. – С. 74–79.
10. Генеральная схема размещения объектов и инфраструктуры туризма в Республике Карелия [Электронный ресурс] / ФГУП РосНИПИУрбанистики. – Режим доступа: <http://gov.karelia.ru/Power/Ministry/Development/Tourism/Plan>, свободный. – Загл. с экрана. – Яз. рус.
11. География туризма в мире [Электронный ресурс]. – Режим доступа: http://www.plam.ru/nauchlit/geografija_turizma/p3.php#metkadoc2, свободный. – Загл. с экрана. – Яз. рус.
12. Государственное учреждение Республики Карелия «Республиканский центр по государственной охране объектов культурного наследия» [Электронный ресурс]. – Режим доступа: <http://monuments.karelia.ru>, свободный. – Загл. с экрана. – Яз. рус.
13. Государственный историко-архитектурный и этнографический музей-заповедник «Кижы» [Электронный ресурс]. – Режим доступа: <http://kizhi.karelia.ru>, свободный. – Загл. с экрана. – Яз. рус.
14. Гостевой комплекс остров [Электронный ресурс]. – Режим доступа: <http://www.na-ostrov.ru/>, свободный. – Загл. с экрана. – Яз. рус.
15. Гостевой дом «У старой часовни» [Электронный ресурс]. – Режим доступа: <http://voroniy.narod.ru/>, свободный. – Загл. с экрана. – Яз. рус.
16. Гостевой дом «Типиницы» [Электронный ресурс]. – Режим доступа: <http://tipinitsy.ru/>, свободный. – Загл. с экрана. – Яз. рус.
17. Гостевой дом «Карху Салма» [Электронный ресурс]. – Режим доступа: <http://kareliaok.com/>, свободный. – Загл. с экрана. – Яз. рус.
18. Гостевой дом «Заонежье» [Электронный ресурс]. – Режим доступа: <http://zaoneje.ru/>, свободный. – Загл. с экрана. – Яз. рус.
19. Гостевой дом «Крестики-Нолики» [Электронный ресурс]. – Режим доступа: <http://zaonezhie.ru/>, свободный. – Загл. с экрана. – Яз. рус.
20. Гостевой дом «А зори здесь...» [Электронный ресурс]. – Режим доступа: http://zhekix.ru/letnyaya_gibalka.html, свободный. – Загл. с экрана. – Яз. рус.
21. Государственный доклад о состоянии окружающей среды Республики Карелия в

- 2011 году / А. М. Громцев и др. // Министерство по природопользованию и экологии Республики Карелия. – Петрозаводск, 2012. – 294 с.
22. Громцев А. Н. и др. Таежные ландшафты / А. Н. Громцев, В. А. Коломыщев, В. Н. Караваев, Ю. В. Преснухин, А. М. Шелехов // Инвентаризация и изучение биологического разнообразия на территории Заонежского полуострова и Северного Приладожья. – Петрозаводск, 2000. – С. 53-67.
23. Гущина В. А. О заселении Карелии и освоении острова Кижы новгородцами (XI–XV века) [Электронный ресурс]. – Режим доступа: <http://kizhi.karelia.ru/library/traditsionnaya-kultura-russkih-zaonezhya-dopolnitelnyie-materialyi/810.html>, свободный. – Загл. с экрана. – Яз. рус.
24. Демидов И. Н. Четвертичные отложения заказника «Кижские шхеры» // Труды КНЦ РАН. Серия Б «Биогеография Карелии». – Вып. 1. Острова Кижского архипелага. Биогеографическая характеристика. – Петрозаводск, 1999. – С. 11–16.
25. Демидов Н. И., Лаврова Н. Б. Особенности четвертичных отложений и история геологического развития в четвертичном периоде // Инвентаризация и изучение биологического разнообразия на территории Заонежского полуострова и Северного Приладожья. – Петрозаводск, 2000. – С. 28–41.
26. Дилерский центр Moshover [Электронный ресурс]. – Режим доступа: <http://moshovercraft.ru/>, свободный. – Загл. с экрана. – Яз. рус.
27. Дирекция особо охраняемых природных территорий Республики Карелия [Электронный ресурс]. – Режим доступа: <http://oopt-rk.ru/>, свободный. – Загл. с экрана. – Яз. рус.
28. Жилина Т. В., Соломатова Е. А. Почвенный покров островов Кижских шхер // Труды КНЦ РАН. Серия Б «Биогеография Карелии». – Вып. 1. Острова Кижского архипелага. Биогеографическая характеристика. – Петрозаводск, 1999. – С. 34–42.
29. Заонежье до новгородской колонизации [Электронный ресурс]. – Режим доступа: <http://kizhi.karelia.ru/library/traditsionnaya-kultura-russkih-zaonezhya-spravочно-metodicheskoe-posobie-dlya-eksku/738.html>, свободный. – Загл. с экрана. – Яз. рус.
30. Калинин Ю. К., Калинин А. И., Скоробогатов Г. А. Шунгиты Карелии – для новых стройматериалов, в химическом синтезе, водоподготовке и медицине. – СПб.: УНЦХ СПбГУ, ВВМ, 2008. – 219 с.
31. Карелия официальная: Официальный портал органов государственной власти РК [Электронный ресурс]. – Режим доступа: <http://gov.karelia.ru>, свободный. – Загл. с экрана. – Яз. рус.
32. Карелия. Туристский портал [Электронный ресурс]. – Режим доступа: <http://www.ticrk.ru>, свободный. – Загл. с экрана. – Яз. рус.
33. КонсультантПлюс [Электронный ресурс]. – Режим доступа: <http://www.consultant.ru/>, свободный. – Загл. с экрана. – Яз. рус.
34. Кравченко А. В., Каштанов М. В., Кузнецов О. Л. Сосудистые растения // Инвентаризация и изучение биологического разнообразия на территории Заонежского полуострова и Северного Приладожья. – Петрозаводск, 2000. – С. 94–112.
35. Кравченко А. В., Каштанов М. В., Кузнецов О. Л. Охраняемые растения и наиболее важные в ботаническом отношении территории Заонежья (Южная Карелия) // Сохранение биологического разнообразия Фенноскандии: Тезисы докладов. – Петрозаводск, 2000. – С. 50–51.
36. Коммерческий транспорт. Trucks.dmir.ru [Электронный ресурс]. – Режим доступа: <http://trucks.dmir.ru/>, свободный. – Загл. с экрана. – Яз. рус.
37. Лесной портал Карелии [Электронный ресурс]. – Режим доступа: <http://forest-karelia.ru>, свободный. – Загл. с экрана. – Яз. рус.
38. Логинов К. К. Заонежье в истории и культуре Карелии и России [Электронный ресурс]. – Режим доступа: <http://kizhi.karelia.ru/library/vestnik-10/236.html>, свободный. – Загл. с экрана. – Яз. рус.

39. Лукашов А. Д. Геоморфологические особенности территории // Инвентаризация и изучение биологического разнообразия на территории Заонежского полуострова и Северного Приладожья. – Петрозаводск, 2000. – С. 16–28.
40. Магистральные сети и транспорт. Укрупненные показатели стоимости строительства для условия строительства в Московской области, Россия в уровне цен на 01.01.2010 г. // Серия «Справочник оценщика», КО-ИНВЕСТ. – М., 2010. – 400 с.
41. Мельников И. В. Новые археологические памятники южного Заонежья [Электронный ресурс]. – Режим доступа: <http://kizhi.karelia.ru/library/vestnik-6/272.html>, свободный. – Загл. с экрана. – Яз. рус.
42. Новые АЗС. Производство и поставка контейнерных АЗС по России [Электронный ресурс]. – Режим доступа: <http://www.newazs.com>, свободный. – Загл. с экрана. – Яз. рус.
43. ОАО «Совхоз Толвуйский» [Электронный ресурс]. – Режим доступа: <http://tolvuua.ru/ru/sovhoz/>, свободный. – Загл. с экрана. – Яз. рус.
44. Объекты историко-культурного наследия Карелии [Электронный ресурс]. – Режим доступа: <http://monuments.karelia.ru/ob-ekty-kul-turnogo-nasledija/>, свободный. – Загл. с экрана. – Яз. рус.
45. ООО «Амфибийная техника» [Электронный ресурс]. – Режим доступа: <http://www.amfitex.ru/>, свободный. – Загл. с экрана. – Яз. рус.
46. ОАО «Зеленодольский завод им. А. Горького» [Электронный ресурс]. – Режим доступа: <http://www.zdship.ru>, свободный. – Загл. с экрана. – Яз. рус.
47. Общественные здания. Укрупненные показатели стоимости строительства для условия строительства в Московской области, Россия в уровне цен на 01.01.2011 г. // Серия «Справочник оценщика», КО-ИНВЕСТ. – М., 2011. – 440 с.
48. ООО Научно-производственный комплекс «Карбон-Шунгит» [Электронный ресурс]. – Режим доступа: <http://shungitnpg.ru/>, свободный. – Загл. с экрана. – Яз. рус.
49. ООО «Стоун Маркет» [Электронный ресурс]. – Режим доступа: <http://stonemarket.tiu.ru/>, свободный. – Загл. с экрана. – Яз. рус.
50. Парк-отель «Карелия» [Электронный ресурс]. – Режим доступа: <http://www.ruskarelia.ru>, свободный. – Загл. с экрана. – Яз. рус.
51. Петрозаводск сегодня. Городское сетевое издание [Электронный ресурс]. – Режим доступа: <http://ptoday.ru>, свободный. – Загл. с экрана. – Яз. рус.
52. Портер М. Конкуренция.: Пер. с англ. – М.: Издательский дом «Вильямс», 2005. – 608 с.
53. Природный парк «Заонежский». Препринт доклада на заседании президиума Карельского научного центра. – Карельский научный центр РАН, 1992. – 60 с.
54. Раменская М. Л. Анализ флоры Мурманской области и Карелии. – Л., 1983. – 216 с.
55. Республика Карелия для инвестора [Электронный ресурс]. – Режим доступа: <http://www.kareliainvest.ru>, свободный. – Загл. с экрана. – Яз. рус.
56. Рекомендации по проектированию музеев / ЦНИИЭП им. Б. С. Мезенцева Госгражданстроя. – М.: Стройиздат, 1988.
57. Романов А. А. О климате Карелии. – Петрозаводск: Госиздат КАССР, 1961. – 140 с.
58. Русбизнесавто. Автотехника. Сервис. Запчасти [Электронный ресурс]. – Режим доступа: <http://www.rbauto.ru>, свободный. – Загл. с экрана. – Яз. рус.
59. Сафронов С. В. Все о мировой торговле [Электронный ресурс]. – Режим доступа: http://www.ng.ru/economics/2012-12-05/3_kartblansh.html, свободный. – Загл. с экрана. – Яз. рус.
60. Сборник нормативов численности рабочих по обслуживанию гостиниц / Утверждено Центральным бюро нормативов по труду при НИИ труда. – М., 1984.
61. Семенов В. Н. Климат и гидрология поверхностных вод // Кижский вестник – № 2. – Петрозаводск, 1993. – С. 53–59.
62. Сооружения городской инфраструктуры. Укрупненные показатели стоимости

- строительства для условия строительства в Московской области, Россия в уровне цен на 01.01.2010 г. // Серия «Справочник оценщика», КО-ИНВЕСТ. – М., 2010. – 360 с.
63. Сохранение ценных природных территорий Северо-Запада России. Анализ репрезентативности сети ООПТ Архангельской, Вологодской, Ленинградской и Мурманской областей, Республики Карелии, Санкт-Петербурга / Коллектив авторов, под ред. К. Н. Кобякова. – СПб., 2011. – 506 с.
64. Строительная компания «Эверест» [Электронный ресурс]. – Режим доступа: <http://skeverest.com>, свободный. – Загл. с экрана. – Яз. рус.
65. Схема территориального планирования Республики Карелия / Утв. Постановлением Правительства РК от 06.07.2007 г. № 102-П, с изменениями, внесенными Постановлением Правительства РК от 22.03.2012 № 89-П.
66. Толвуйское сельское поселение [Электронный ресурс]. – Режим доступа: <http://tolvuuya.com>, свободный. – Загл. с экрана. – Яз. рус.
67. Турбаза «Сеновал» [Электронный ресурс]. – Режим доступа: <http://www.senovaltour.ru/>, свободный. – Загл. с экрана. – Яз. рус.
68. Турбарометр СЗФО: факты и тенденции развития туристического рынка на Северо-Западе России в 2009 – начале 2010 [Электронный ресурс]. – Режим доступа: http://www.rstnw.ru/assets/files/Rspiti/Turbarometr_2009_-_2010.pdf, свободный. – Загл. с экрана. – Яз. рус.
69. Туристическая компания «Калейдоскоп Карелии» [Электронный ресурс]. – Режим доступа: <http://kaleidoskop-karelii.ru/>, свободный. – Загл. с экрана. – Яз. рус.
70. Туристическая компания «Руна Ленд» [Электронный ресурс]. – Режим доступа: <http://runa-land.ru/gostevoy-domik-lisicino>, свободный. – Загл. с экрана. – Яз. рус.
71. Федеральное агентство по туризму Министерства культуры Российской Федерации [Электронный ресурс]. – Режим доступа: <http://www.russiatourism.ru/>, свободный. – Загл. с экрана. – Яз. рус.
72. Федеральная служба государственной регистрации, кадастра и картографии (Росреестр) [Электронный ресурс]. – Режим доступа: <https://rosreestr.ru/wps/portal/>, свободный. – Загл. с экрана. – Яз. рус.
73. Хасанов Р. Х. Реализация региональной промышленной политики с использованием кластерных подходов [Электронный ресурс]. – Режим доступа: <http://www.pmjobs.net/art/7.doc>, свободный. – Загл. с экрана. – Яз. рус.
74. Хохлова Т. Ю., Антипин В. К., Токарев П. Н. Особо охраняемые природные территории Карелии. – Петрозаводск, 2000. – Изд. второе, перераб. и допол. – 312 с.
75. Шишкин А. И., Биктимирова Е. Д. Методические основы создания туристско-рекреационного кластера «Заонежье» (Республика Карелия) // Отраслевая экономика. – № 2 (26). – 2013 – С. 74–86.
76. Экологические и санитарные системы «ЭкоСан» [Электронный ресурс]. – Режим доступа: <http://www.ecosan.ru>, свободный. – Загл. с экрана. – Яз. рус.
77. Энциклопедия знаний Pandia.ru [Электронный ресурс]. – Режим доступа: <http://www.pandia.ru>, свободный. – Загл. с экрана. – Яз. рус.
78. Этнография и фольклор Олонецкой и Архангельской губерний [Электронный ресурс]. – Режим доступа: <http://ethnomap.karelia.ru/index.shtml>, свободный. – Загл. с экрана. – Яз. рус.
79. Юрковская Т. К. Растительный покров Карелии // Растительный мир Карелии и проблемы его охраны. – Петрозаводск, 1993. – 8–36 с.
80. Яковлев Ф. С., Воронова В. С. Типы лесов Карелии и их природное районирование. – Петрозаводск: Госуд. изд-во КАССР, 1959. – 190 с.
81. SketchUp 3D for Everyone [Электронный ресурс]. – Режим доступа: <http://sketchup.google.com>, свободный. – Загл. с экрана. – Яз. рус.
82. Floating Fuel Station [Электронный ресурс]. – Режим доступа: <http://www.fse-spb.ru>, свободный. – Загл. с экрана. – Яз. рус.

Помимо вышеперечисленных источников, при разработке Концепции создания ТРК «Заонежский» были использованы следующие исходные документы и материалы:

1. Государственная программа Российской Федерации «Развитие культуры и туризма» на 2013-2020 годы, утвержденная постановлением Правительства Российской Федерации от 27 декабря 2012 г. № 2567-р

2. Федеральная целевая программа «Развитие внутреннего и въездного туризма в Российской Федерации (2011–2018 годы)», утвержденная постановлением Правительства Российской Федерации от 2 августа 2011 г. № 644

3. Стратегия социально-экономического развития Северо-Западного федерального округа на период до 2020 года, утвержденная распоряжением Правительства Российской Федерации от 18 ноября 2011 г. N 2074-р

4. Долгосрочная целевая программа «Развитие туризма в Республике Карелия на 2012-2015 годы», утвержденная постановлением Правительства Республики Карелия от 6 декабря 2012 г. № 372-П

5. Федеральная целевая программа «Культура России (2006-2011 годы)», утвержденная постановлением Правительства Российской Федерации от 8 декабря 2005 г. № 740

6. Федеральная целевая программа «Культура России (2012-2018 годы)», утвержденная постановлением Правительства Российской Федерации от 3 марта 2012 г. №186

7. Региональная целевая программа «Развитие сферы культуры в Республике Карелия на период до 2012 года», утвержденная Постановлением Законодательного Собрания Республики Карелия от 9 ноября 2006 года N 49-IV ЗС

8. Приказ Министерства культуры Российской Федерации «Об утверждении границы зон охраны объекта всемирного наследия «Ансамбль Кижского погоста» от 29 декабря 2011 г. № 1268, а также требования к режимам использования земель и градостроительным регламентам в границах данных зон

9. Концепция социально-экономического развития Республики Карелия на период до 2017 года, одобренная распоряжением Правительства Республики Карелия от 30 октября 2012 года № 658р-П

10. Стратегия социально-экономического развития Республики Карелия до 2020 г., утвержденная постановлением Законодательного Собрания Республики Карелия от 24 июня 2010 г. N 1755-IV ЗС, и утвержденные программы социально-экономического развития муниципальных районов Республики Карелия, на территориях которых предполагается реализация проекта

11. Схема территориального планирования Республики Карелия (утверждена Постановлением Правительства Республики Карелия от 6 июля 2007 г. №102-П, с изменениями, внесенными Постановлением Правительства Республики Карелия от 22.03.2012 № 89-П), утвержденные (разработанные) схема территориального планирования муниципального района и генеральные планы сельских поселений Республики Карелия, на территориях которых предполагается реализация проекта

12. Лесной план Республики Карелия, утвержденный распоряжением Главы Республики Карелия от 31.12.2008 г. № 975-р, утвержденные лесохозяйственные регламенты центральных лесничеств Республики Карелия, на территориях которых предполагается реализация проекта

13. Региональная стратегия развития топливной отрасли Республики Карелия на основе местных энергетических ресурсов на 2011-2020 гг., одобренная распоряжением Правительства Республики Карелия от 15.10.2009 г. № 405р-П

14. Федеральный закон от 25.06.2002 № 73-ФЗ «Об объектах культурного наследия (памятниках истории и культуры) народов Российской Федерации»

15. Распоряжение Правительства Республики Карелия «Об утверждении технико-экономического обоснования со сводным расчетом на развитие государственного историко-архитектурного и этнографического музея-заповедника «Кижский» от 01 марта 2002 г. № 37р-П

16. Документация по границам и режимам содержания зон охраны объектов культурного наследия, утвержденных постановлениями Правительства Республики Карелия от 7 декабря 2009 г. № 280-П «Об утверждении границ зон охраны объектов культурного наследия федерального и регионального значения, закрепленных за федеральным государственным учреждением культуры Государственный историко-архитектурный и этнографический музей-заповедник "Кижский" (за исключением особо ценных объектов культурного наследия народов Российской Федерации и объектов культурного наследия, включенных в Список всемирного наследия), расположенных на о. Кижский и на территории "Кижского ожерелья" в Медвежьегорском районе Республики Карелия, а также режимов использования земель и градостроительных регламентов в границах данных зон»

17. Экспертное заключение от 28.08.2002 г., № 02-06/2672 Управления Министерства юстиции Российской Федерации по Республике Карелия на постановление Верховного Совета Республики Карелия от 19 февраля 1993 г. № XII-16/484 «О дополнительных мерах по охране историко-культурного и природного наследия на территории охранной зоны Государственного историко-архитектурного и этнографического музея-заповедника «КИЖИ»

18. Согласование (с экспертным заключением) Министерства культуры Российской Федерации Проекта границ Государственного историко-архитектурного и этнографического музея-заповедника «КИЖИ» от 05.03.2004 г. № 1609-01-58/14

19. Положения Генерального плана развития Государственного историко-архитектурного и этнографического музея-заповедника «КИЖИ» («Гипрогор», г. Москва, утвержден в 1972 г.)

20. Положения ТЭО развития Государственного историко-архитектурного и этнографического музея-заповедника «КИЖИ» (ИЦ «ШТРИХ», г. Петрозаводск, утверждено в 2002 г.)

21. "Методические указания по проведению историко-культурных исследований" (одобрены Росохранкультурой письмом от 9 ноября 2009 г. № 05-4-2556)

22. План управления Объектом Всемирного наследия – ансамблем «Кижский погост», Институт экономики Карельского научного центра РАН, 2012 г.

23. «План управления ландшафтами: разработка системы мероприятий по уходу за ландшафтами и рекомендаций по достижению целевого состояния ландшафтов», Ярославская региональная общественная экологическая организация «ЛАНДШАФТ», 2011. 2012г.

24. Постановление Правительства Российской Федерации от 26.04.2008 № 315 «Об утверждении Положения о зонах охраны объектов культурного наследия (памятников истории и культуры) народов Российской Федерации»

25. Постановление Правительства Российской Федерации от 15.07.2009 № 569 «Об утверждении Положения о государственной историко-культурной экспертизе»

26. Федеральный закон от 10.01.2002 № 7-ФЗ «Об охране окружающей среды»

27. Градостроительный кодекс Российской Федерации от 29.12.2004 № 190-ФЗ

28. Генеральная схема размещения объектов и инфраструктуры туризма в Республике Карелия на период до 2025 г.

29. Зоны охраны закрепленных за Федеральным государственным учреждением культуры (далее-ФГУК) «Государственный историко-архитектурный и этнографический музей-заповедник «Кижский» объектов культурного наследия, расположенных на о-ве Кижский и на территории «Кижского ожерелья» в Медвежьегорском муниципальном районе Республики Карелия, утвержденные постановлением Правительства Республики Карелия от 07 декабря 2009г. № 280-П и предусмотренные технико-экономическим обоснованием развития музея-заповедника «Кижский»

30. План мероприятий по сохранению ансамбля Кижского погоста (о-в Кижский, Республика Карелия) и развитию инфраструктуры Государственного историко-

архитектурного и этнографического музея-заповедника «Кижь», утвержденный Распоряжением Правительства Российской Федерации от 07 августа 2008 г. № 1633-р

31. Землеустроительное дело по землеустроительным работам в отношении территории государственного природного заказника федерального значения «Кижский»

32. Федеральный закон от 22 июля 2005 г. N 116-ФЗ «Об особых экономических зонах в Российской Федерации»

ПРИЛОЖЕНИЕ 1

Сводные предложения по развитию музея-заповедника «Кижский»
на о. Кижский, в пределах охранной зоны и на территории туристского кластера
«Заонежский»

**Сводные
предложения по развитию музея-заповедника «Кижь»
на о. Кижь, в пределах охранной зоны и на территории туристского кластера
«Заонежский»**

желтой заливкой отмечены дополнения, внесены в ходе обсуждения предложений
на рабочей встрече 30.07.2013 г.

Данные предложения не являются окончательной версией концепции развития музея, т.к. не содержат в полном объеме научной, экспозиционной, туристической составляющей. Это направления развития музея, составленные на основе предложений рабочей группы музея, предназначенные для передачи разработчикам концепции кластера «Заонежский».

В начале материалов представлены предложения по развитию инфраструктуры для обоснования возможности и определения механизмов реализации указанных предложений.

Развитие инфраструктуры о. Кижь и прилегающей территории.

Развитие инфраструктуры о. Кижь и прилегающей территории необходимо в целях развития территории, туристской деятельности и сохранения объектов культурного наследия. Оно должно осуществляться с соблюдением режимов зон охраны объекта Всемирного культурного наследия Кижский погост.

Планирование инфраструктуры осуществляется исходя из сложившейся на данный момент ситуации, которая определяется следующими обстоятельствами:

- недостаточность инженерной и социальной инфраструктуры территории;
- отсутствие подрядных организаций, которые могут предоставлять услуги на территории;
- труднодоступность территории, высокая стоимость услуг проезда, недостаточность транспортных услуг;
- наличие охраняемых режимов, а также режимов физической охраны объектов культурного наследия.

1. Существующая инженерная инфраструктура:

- пассажирский причал о. Кижь, грузопассажирский причал ;
- ЛЭП 35 кВ Великая Губа – остров Клименецкий, ЛЭП 10 кВ – о. Клименецкий – Сенная Губа, о. Кижь, дер. Жарниково – дер. Оятевщина.

2. Запроектированная или строящаяся инфраструктура:

- автомобильная дорога Великая Губа – Оятевщина;
- сети наружного электроснабжения дер. Жарниково (Дудников) с резервным источником электроснабжения;
- сети наружного электроснабжения объектов острова Кижь с резервным источником электроснабжения (включают все существующие объекты музея и проектируемые: сектор Кавгора, служебное жильё в районе Бачурина наволока).
- оптоволоконная сеть о. Кижь (включает все существующие объекты музея и проектируемые: сектор Кавгора, служебное жильё в районе Бачурина наволока).
- наружные сети водопровода и канализации (включают входную зону, садовые домики и пож. часть, дер. Ямка, дер. Васильево, производственный комплекс с прилежащим служебным жильём. Предусмотрена возможность подключения Пудожского сектора, сектора Кавгоры, жилого поселка на Бачурине наволоке, объектов основной экспозиции).
- пожарные водозаборы о. Кижь и дер. Жарниково (Дудниково).
- комплекс утилизации ТБО.

Таким образом, по завершении строительства этих сетей о. Кижь будет достаточно насыщен инженерной инфраструктурой для развития экспозиционных секторов и предоставления услуг в достаточно большом объеме в соответствии с современными

требованиями. При проектировании секторов или объектов необходимо будет учитывать необходимость проектирования технологических присоединений к сетям.

3. Предложения по развитию/реорганизации инфраструктуры.

3.1. Служебное жилье.

С учетом развития экспозиционных секторов и экспозиций, а также развития интерактивных программ одновременно на острове могут быть задействованы до **400-500** человек (зритители, экскурсоводы, мастера-демонстраторы, обслуживающий персонал, работники хоз. служб, охрана). В настоящее время в летний период на острове и в дер. Жарниково проживает до **300 чел.** постоянных и привлекаемых на время летнего сезона музейных сотрудников.

Предполагается, что частные дома на острове Кижы будут выкуплены, где можно после реконструкции устроить жилые комплексы для сотрудников. Дом Ивашкова – 10 чел., дом Аникиных – 10 чел., дом Костиных – 20 чел., дом Ржанских – 4 чел., дом Якшиных – 4 чел. **Итого: около 48 чел.** Предположительно удобнее всего в них расположить экскурсоводов, зрителей и демонстраторов, работающих в дер. Ямка и дер. Васильево, Пудожский сектор.

Поселок с садовыми домиками у пож. депо предлагается реконструировать (типа общежитий) для проживания сотрудников экскурсионного отдела, экскурсоводов, зрителей и демонстраторов, работающих в основной экспозиции (на сегодняшний день в совокупности это составляет около 90 чел., частично можно разместить сотрудников этих служб в дер. Ямка). В настоящий момент имеется 8 садовых домиков, в которых может размещаться **около 40 чел.**

Жилой поселок на Бачурине-наволоке. При строительстве 5-8 домов традиционного типа или типа общежитий, в нем можно будет разместить **до 60 человек:**

- сотрудников службы милицейской охраны – до 20 чел. с учетом развития экспозиций и увеличения площади охраны;

- сотрудников Плотницкого центра – до 20 человек;

- сотрудников службы безопасности музея – до 5 человек;

- сотрудников экстренных служб (электрик, сантехник) – до 5 чел.;

- сотрудников транспортной и хозяйственной службы- до 10 чел.

Необходимо также предусмотреть строительство небольшого сервисного центра (магазин, баня-душ, прачечная). Определяется проектом.

Таким образом, на о. Кижы возможно расселение до 150 чел. максимально.

Дер. Жарниково (Дудниково). Необходимо расширить территорию поселка, произвести благоустройство территории.

Реконструкция 12-ти квартирного дома – до 40 чел.

Строительство общежития/общежитий – до 60 чел.

Дом Серых – до 30 чел.

Восстановление садовых домиков – до 25 чел.

Итого: около 155 чел.

Дом Семенова в дер. Боярщина – до 15 чел.

Таким образом, в служебном жилье на острове Кижы, Жарниково и Боярщине одновременно смогут проживать до 320 человек. Предполагается, что еще порядка 100 – 150 человек, участвующих в процессе обслуживания посетителей и территории острова, смогут проживать в своих домах в окрестных деревнях острова Кижы (при условии их электрификации), а также в селах Великая Губа и Сенная Губа, откуда ежедневно доставляться на работу на транспорте музея.

Безусловно, данное количество сотрудников взято с учетом полной реализации концепции развития музея, с учетом развития социальной инфраструктуры на территории.

3.2. Транспорт.

В связи с отсутствием транспортных компаний на территории музея и в Петрозаводске, которые могли бы оказывать музею соответствующие услуги, предполагается организация транспортного сообщения непосредственно силами музея (или приобретение технических средств и передача их транспортным компаниям для организации сообщения, если таковые появятся).

Предполагается приобретение следующих транспортных средств:

- быстроходное судно вместимостью около 100 чел. (2 ед.) для сообщения Петрозаводск - Сенная Губа – Кижы - Великая Губа. Данные суда позволят в летний период обеспечить не только доставку посетителей музея, но и сотрудников музея из Петрозаводска, Сенной Губы и Великой Губы к месту работы на о. Кижы и обратно (таким образом снизится необходимое количество жилья на острове), а также местных жителей в эти населенные пункты. Базирование судов предполагается в Петрозаводске.

- грузо-пассажирский паром вместимостью около 100 человек – 2 судна. Данный паром необходим для доставки пассажиров и грузов от дер. Оятевщина на о. Кижы, а также из дер. Жарниково к месту работы на о. Кижы. График этих судов может быть составлен таким образом, чтобы после выполнения служебных рейсов они могли использоваться как прогулочные для посетителей острова Кижы.

- грузовой паром до 100 тонн, для перевозки грузов на остров и в ближайшие населенные пункты из Петрозаводска, Великой Губы и дер. Оятевщина.

- суда на воздушной подушке вместимостью от 20 до 50 чел. – 3 ед. Для доставки посетителей и сотрудников музея на остров из Петрозаводска, Сенной Губы, Великой Губы;

- суда на воздушной подушке вместимостью от 6 до 10 чел. – 3 ед. для выполнения хозяйственных работ и охраны территории в зимний период;

- автобусы вместимостью 20-25 чел. – 2 ед. для доставки посетителей и сотрудников музея на о. Кижы по дороге из Великой Губы;

- автобус 20-25 чел. 2 ед. для выполнения рейсовых служебных перевозок по острову;

- грейдер средний – для содержания дорог на о. Кижы;

- экскаватор – для содержания сетей и выполнения земляных работ на о. Кижы;

- маломерные суда (разъездные катера вместимостью от 5 до 10 чел.) – 3 шт. для выполнения хозяйственных, охранных и научно-исследовательских мероприятий;

- универсальная тракторная техника для выполнения хозяйственных, строительных и сельхоз работ.

3.3. Транспортная инфраструктура. Причалы:

- реконструкция причала в селе Сенной Губе – для безопасного выполнения грузо-пассажирских операций;

- реконструкция причала в селе Великая Губа - для безопасного выполнения грузо-пассажирских операций;

- реконструкция причала в дер. Оятевщина - для безопасного выполнения грузо-пассажирских операций;

- строительство музейного грузового причала в селе Великая Губа;

- устройство причала для маломерных судов во входной зоне музея;

- устройство причалов для маломерных судов во всех экспозиционных секторах музея;

- устройство причалов, позволяющих подходить грузо-пассажирским паромам музея в дер. Еглово, остров Волкостров, дер. Воробы, дер. Корба, дер. Жарниково, дер. Мальково, дер. Боярщина, дер. Подъельники, дер. Середка, остров Южный Олений, Радколье, дер. Кургеницы, Пустой берег.

- устройство общественных причалов для маломерных судов в каждой деревне в охранной зоне музея для безопасного осуществления грузо-пассажирских операций сотрудниками экстренных служб (полиция, мед. помощь, пожарная служба), а также сотрудникам прочих учреждений и ведомств при выполнении ими своих должностных обязанностей.

3.4. Вертолетные площадки.

- устройство вертолетных площадок, в соответствии с требованиями безопасности воздушных перевозок, для обеспечения возможности прибытия экстренных служб (пожар, медпомощь, теракт), а также посетителей или местных жителей:

- остров Кижь;
- дер. Сенная Губа;
- село Великая Губа;
- при строительстве туристических комплексов на материке – у туристических комплексов, вне прямых визуальных связей с Кижским погостом.

3.5. Аэродромы.

- устройство аэродромов для небольших частных самолетов в местах строительства крупных туристических комплексов за пределами охранной зоны музея (по желанию инвестора).

3.6. Дороги.

- проектирование и капитальный ремонт дорожно-тропиночной сети на о. Кижь.
- проектирование и строительство/кап. ремонт дороги от дер. Подъельники до дер. Сычи (восстановление старого почтового тракта);
- проектирование и строительство/кап. ремонт дороги Кургеницы – Сенная Губа;
- проектирование и строительство/восстановление узкоколейной дороги Кургеницы – остров Южный Олений;
- проектирование и капитальный ремонт дороги Медвежьегорск - Великая Губа – Усть Яндомы, Типиницы, Кузаранда, Ламбасручей, Космозеро- Кажма.

3.7. Электрические сети

- подключение к ЛЭП 35 кВ деревень: Речка, Пустой берег, Подъельники, остров Еглов, остров Волкостров, Телятниково, Сычи.
- Подключение к ЛЭП 10 кВ деревень: Кургеницы, Воробьи, Корба, Кузнецы.

3.8. Прочие объекты транспортной инфраструктуры.

- устройство заправочных станций в селе Великая Губа и в районе дер. Оятевщина.
- устройство пункта сервисного обслуживания автотранспорта и магазина автопринадлежностей в пос. Великая Губа.
- устройство стоянок для автомобилей по пути следования на о. Кижь и у о. Кижь.

3.9. Организация оборудованных стоянок туристов на территории всего кластера, в том числе и путешествующих на маломерных судах на территории Кижских шхер, запрещение несанкционированных стоянок в шхерах.

3.10. Пункты сбора ТБО.

Администрацией сельского поселения в каждом населенном пункте должен быть организован пункт сбора ТБО, а также организован регулярный вывоз ТБО.

3.11. Выделить места для выпаса скота на о. Кижь и в пределах зон охраны.

3.12. Разработка и благоустройство экологических маршрутов на территории о. Кижь и в охранной зоне музея.

I. Остров Кижь.

Предложения по развитию музея и его экспозиции на острове Кижь и в охранной зоне исходят из предположения, что земли острова Кижь будут переданы в ведение музея-заповедника в полном объеме. Земли под существующими или предполагаемыми объектами музея в пределах охранной зоны также будут переданы музею.

Существующие сектора и комплексы острова Кижь.

1. Заонежский сектор и сектор «Пряжинские карелы» (основная экспозиция музея):

1.1. Доукомплектование архитектурной экспозиции Заонежского сектора хозяйственными постройками (амбар у дома Елизарова, рига, сарай у дома Щепина), а также малыми архитектурными формами. Разработка демонстрационных огородов в составе экспозиционных усадеб.

- 1.2. Развитие архитектурной экспозиции сектора «Пряжинские карелы» (амбар из дер. Нинисельга).
- 1.3. Развитие мультимедийных средств представления информации в экспозиции музея.
- 1.5. Восстановить исторический причал у Погоста.
- 1.6. Восстановить экспозиционный вид кладбища на Погосте.
- 1.7. Предложение Церковь Воскрешения Лазаря в целях сохранения установить в футляр. Место определить дополнительно.
- 1.8. Перенос амбара из д. Воробьи, амбар из д. Вегорукса и перенос риги из д. Сяппавара (места уточняются в ходе работы над экспозициями).
- 1.9. Замена мостков к Погосту на дорожку из песчано-гравийной смеси.
- 1.10. Снос трансформаторной подстанции у дома Яковлева после строительства новой.

Инфраструктура:

1. Построить пожарные водозаборы по проекту.
2. Запроектировать и построить водопроводную и канализационную сеть, подключить к проектируемой, устройство туалетов.
3. Запроектировать и построить пожарный водопровод по территории экспозиции, подключенный к запроектированной системе наружного пожаротушения Кижского погоста.
4. Запроектировать и построить причал для маломерных судов на южном конце острова в целях возможности посадки – высадки посетителей, продолжающих осмотр по водным маршрутам.
5. Запроектировать и построить систему наружного освещения экспозиции, в т.ч. и художественную подсветку объектов.
6. Запроектировать и выполнить внутренние сети электроснабжения объектов основной экспозиции.
7. Благоустроить в секторе Пряжинские карелы площадку для проведения массовых мероприятий.

2. Экспозиционная деревня Ямка.

В связи с требованиями пожарных норм и правил вывести жилые помещения из домов-памятников.

Предлагается выкуп частных жилых домов. Не являясь памятниками, они могут быть отремонтированы и приспособлены под жилые помещения для сотрудников музея, которые занимаются обслуживанием экспозиций и демонстраций традиционных ремесел в дер. Ямка.

Предлагаемое использование домов в дер. Ямка

2.1 Дома-памятники – использование для экспозиционной и музейно-образовательной деятельности, а также для открытого хранения фондовых коллекций (создание эколого-просветительского центра, центра фольклора, центра традиционного судостроения, экспозиции по плотницкому ремеслу и реставрации памятников деревянного зодчества, тематических интерьеров («сельская школа», «дом иконописца» и др.), депозитариев для хранения фондовых коллекций).

2.2. Дома не являющиеся памятниками – реконструкция под жилые и административные помещения.

В маршрут по деревне Ямка включаются также хозяйственные постройки – кузница, мельница с демонстрацией и интерактивными программами.

Дер. Ямка дополнить малыми архитектурными формами: дровяники, изгороди, вешала, зароды.

Инфраструктура.

- Проектирование и строительство 2-х причалов для маломерных судов.
- устройство пожарных водозаборов по проекту;
- В дер. Ямка можно устроить один из пунктов проката лодок и организации лодочных маршрутов для посетителей. Могут быть организованы лодочные маршруты на Пудожский сектор, часовни из дер. Кавгора, Волкостров, Подъельники, дер. Васильево.
- запроектировать и построить сети наружного освещения, в т.ч. и художественную подсветку.

Снести:

Современные хозяйственные постройки, столовую детского музейного центра, магазин.

3. Экспозиционная деревня Васильево:

В целях выполнения требований по сохранению и охране предметов фондовых коллекций все предметы фондовых коллекций расположенных в дер. Васильево и на Пудожском секторе переводятся в фондохранилище на о. Кижы, которое необходимо построить и депозитарии – выставки в дер. Ямка.

Предлагается использование домов-памятников в экспозиционных и административных целях.

Выкуп дома Якшиных, устройство служебного жилого фонда или поста охраны.

Деревню Васильево дополнить малыми архитектурными формами, в том числе проложить деревянные мостки через болото.

Инфраструктура.

- Проектирование и строительство причала для маломерных судов.
- устройство пожарных водозаборов по проекту;
- В дер. Васильево можно устроить один из пунктов проката лодок и организации лодочных маршрутов для посетителей. Могут быть организованы круговые маршруты из дер. Ямка до Васильево и обратно, через Волкостров, Подъельники.
- запроектировать и построить сети наружного освещения (в т.ч. художественную подсветку).

Снести:

Современные хозяйственные постройки, садовые домики конструкции старого причала.

4. Сектор «Пудожский»:

Доукомплектование архитектурной экспозиции Пудожского сектора (часовня, две риги, вешала, водяная мельница, малые архитектурные формы). Дополнение малыми архитектурными формами, установка придорожного креста.

Создание сервисного центра на базе макета риги.

Инфраструктура.

- Проектирование и строительство причала для маломерных судов.
- устройство пожарных водозаборов по проекту;
- запроектировать и построить сети наружного освещения (в т.ч. художественную подсветку).
- запроектировать и построить сети водоснабжения и канализации с подключением к проектируемым сетям в районе дер. Ямка.

5. Кладбище о. Кижы:

Приведение в порядок и содержание кладбища о. Кижы;

Резервирование нескольких мест на кладбище для захоронения потомственных местных жителей, проживающих на сегодняшний день в округе о. Кижы.

Инфраструктура.

Воссоздание каменной изгороди.

6. Пожарная часть

Размещение в районе пожарной части служебного жилья для сезонного проживания сотрудников экскурсионной службы, мастеров-демонстраторов, всех тех, кто занимается обслуживанием посетителей и ежедневной уборкой главной экспозиции.

Реконструкция жилого фонда, маскировка жилого комплекса древесными кулисами со стороны озера.

7. Производственная зона.

Сохранение производственной зоны, маскировка древесными кулисами.

Проектируемые сектора и комплексы острова Киж.

Комплекс Входная зона (у главного пассажирского причала).

- строительство административно-общественного центра по проекту музея.
- Разработка проекта и благоустройство территории, в том числе уборка дебаркадеров и брандвахты, в том числе создание мест отдыха и пунктов сервисного обслуживания на территории (в дополнение к пунктам сервисного обслуживания в здании административно-общественного центра). Сервисные пункты могут сдаваться в аренду.
- Создание уличных выставок и информационных стендов, рекламных стендов.

Инфраструктура:

~~Капитальный ремонт с элементами реконструкции~~ Реконструкция пассажирского причала.

- Проектирование и строительство причала для маломерных судов.
- Строительство пожарных водозаборов.
- Перенос диспетчерского пункта.
- Перенос/строительство существующего административного комплекса (проект).

8. Сектор «Деревня Нестерово»:

Предлагается воссоздать макетированную деревню - сектор в целях демонстрации традиционных ремесленных и сельхозтехнологий, организации сервисных услуг, организации интерактивных программ.

Территория данного сектора располагается в непосредственной близости от пассажирского причала (400 метров) и основной экспозиции, удобно расположена за куртинами деревьев и, практически, не видна с главной экспозиции и других частей острова. Удобное расположение сектора позволяет часть экскурсионных маршрутов начинать именно оттуда.

В составе сектора:

- 3 действующих дома - макета
- действующие макеты амбаров – 2 шт., риги - 1, кузницы- 1 шт. – для демонстрации традиционных технологий;
- площадки для демонстрации традиционных ремесленных и сельхозтехнологий;
- причал для маломерных судов;

Проектируемые сети водоснабжения и канализации, а также существующие сети электроснабжения расположены неподалеку, возможно подключение объектов к сетям.

Данное место также может использоваться и для проведения массовых мероприятий и праздников на о.Киж.

Требуется отдельный проект по данному сектору.

9. Грузопассажирский причал:

Данная территория уже начала складываться как производственная и хозяйственно-жилая зона музея. Введенный в эксплуатацию грузо-пассажирский причал позволяет организовать вторую посадочную (входную) зону, а также развить или изменить сложившиеся на настоящее время маршруты. Например:

Высадка пассажиров на пассажирском причале, экскурсия по главной экспозиции, затем через Нестерово, Васильево – на грузо-пассажирский причал, куда переходит судно с пассажирского причала (или наоборот).

Также в районе грузо-пассажирского причала возможна организация туристских маршрутов на транспортных средствах (микроавтобусы, конные упряжки). Необходимо место стоянки транспортных средств.

Необходимо благоустроить маршрут от грузового причала до дер. Васильево (снести старые хаотично стоящие постройки, систематизировать новое жилое и хозяйственное строительство, обеспечить эстетичный внешний вид новых построек).

В районе реставрационного комплекса построить фондохранилище с возможностью посещения экскурсионными группами.

Фактически, этот сектор должен стать второй входной зоной музея, т.к. при завершении строительства дороги до дер. Оятевщина через эту зону также должен пойти пассажирский поток круглый год. Необходимо предусмотреть информационное обеспечение и помещения для накопления и организации групп.

Необходимо строительство комплекса зданий входной зоны, по отдельному проекту.

11. Бачурин наволоок.

Данная территория предполагалась для строительства временного жилого поселка для сотрудников музея с размещением пунктов питания, сервисных пунктов и продовольственного магазина, что будет также удобно и сотрудникам музея и посетителям острова, прибывающим на грузо-пассажирский причал.

В данной жилой зоне предлагается разместить жилые дома (6-8 блоков) для сотрудников хозяйственных служб, реставрационных и технических служб. Устроить банно-прачечный комплекс и помещение для организации и проведения досуга (кафе в зимний период с возможностью приготовления комплексных обедов). Возможно совместить кафе и магазин.

Инфраструктура:

Инфраструктура поселка по проекту в соответствии с требованиями.

Подключение к сетям: предусмотрено подключение поселка к сетям электроснабжения, водоснабжения, канализации, проекты которых проходят государственную экспертизу.

12. Деревня Босарево.

Восстановление исторической деревни о. Кижи. Реконструкция исторической деревни 2 дома- макета.

Расположение рядом площадки для демонстрации традиционных плотницких технологий, а также открытого фондохранилища логично впишется в маршрут от грузового причала и сделает привлекательным эту часть острова для посетителей.

Инфраструктура:

Инфраструктура сектора по проекту в соответствии с требованиями.

Подключение к сетям: предусмотрено подключение к сетям электроснабжения, водоснабжения, канализации, проекты которых проходят государственную экспертизу.

12.1. Сектор демонстрации плотницких технологий.

Между деревней Босарево и производственной базой вполне логично разместить сектор демонстрации плотницких технологий. В районе этого участка по ген. Плану 1972 года предполагалась сборка и демонстрация фрагментов Преображенской церкви после реставрации. Удобное близкое расположение к производственному комплексу и маршруту Грузовой причал – экспозиция музея позволит не только обеспечить производственный процесс, но также привлечь значительное количество посетителей.

Сектор должен стать дополнительной производственной площадкой плотницкого центра, на которой не только демонстрируются технологии, но также реально собираются макеты домов, для пополнения архитектурной коллекции музея и восстановления утраченных объектов не только на острове, но и в окрестностях Кижей.

Необходимо проектирование данного сектора. Все сети и коммуникации расположены в непосредственной близости от сектора.

12.2. Фондохранилище о. Кизи.

Территория у дер. Босарево также удобна и возможна к расположению фондохранилища на о. Кизи. Существуют все сети.

Фондохранилище, по типу «открытого фондохранения» площадью около 1500 тыс. кв. м. площади хранения, кроме этого два вспомогательных помещения для обеспечения фондового хранения общей площадью 250 кв. м.

Инфраструктура:

Инфраструктура по проекту в соответствии с требованиями.

Подключение к сетям: предусмотрено подключение к сетям электроснабжения, водоснабжения, канализации, проекты которых проходят государственную экспертизу.

Хранилище для деталей Преображенской церкви (изъятых из сруба, но не использованных при реставрации) с возможностью демонстрации

13. Комплекс утилизации ТБО.

Располагается южнее производственной базы. При сносе садовых домиков музея у дер. Васильево необходимо организовать альтернативный путь к деревне Васильево ближе к берегу озера, чтобы комплекс был менее заметен при проходе туристических групп. Организовать зеленые насаждения между новой дорогой и комплексом.

14. Перевоз (северная оконечность острова).

Восстановление 1 постройки.

Инфраструктура.

Инфраструктура по проекту в соответствии с требованиями.

Подключение к сетям: возможно подключение к сетям электроснабжения, водоснабжения, канализации, проекты которых проходят государственную экспертизу.

Строительство причала для маломерных судов.

15. Сектор «Северные Карелы» (бывшая деревня Кяжево).

Доукомплектование экспозиционного сектора северные карелы 1 домом и хоз. Постройками (макеты). Экспозиционный комплекс «Охотничья тропа».

Инфраструктура.

Инфраструктура сектора по проекту в соответствии с требованиями.

Подключение к сетям: возможно подключение к сетям электроснабжения, водоснабжения, канализации, проекты которых проходят государственную экспертизу.

Строительство причала для маломерных судов.

16. Сектор карел-людиков (бывшая деревня Морозово).

Доукомплектование экспозиционного сектора. Перевоз или макетирование 2-х домов, а также хоз. построек (амбары, бани).

Инфраструктура.

- Проектирование и строительство причала для маломерных судов.
- устройство пожарных водозаборов по проекту;
- запроектировать и построить сети наружного освещения (в т.ч. художественную подсветку).

Подключение к сетям: возможно подключение к сетям электроснабжения, водоснабжения, канализации, проекты которых проходят государственную экспертизу.

17. Сектор «Вепсы» (бывшая деревня Бишево).

Доукомплектование экспозиционного сектора. Приобретение или макетирование 2-х домов, перестановка амбаров.

Инфраструктура.

Инфраструктура сектора по проекту в соответствии с требованиями.

Подключение к сетям: возможно подключение к сетям электроснабжения, водоснабжения, канализации, проекты которых проходят государственную экспертизу.

Строительство причала для маломерных судов.

II. Охранная зона музея.

1. Деревня Еглово (о. Еглов) – Деревня известна с 1563 года. В 1911 году она состояла из 14 дворов. Структура поселения частично сохранилась (4 дома). Самый старый дом в деревне – дом Натарьевых (кон. XIX-нач. XX вв). В деревне находится памятник архитектуры местного значения – часовня Во имя иконы «Богоматерь всех скорбящих радость» XVIII-XIX вв. Деревня Еглово была одним из центров судостроения Кижской волости. Сохранился дом И.Ф. Вересова, одного из последних мастеров лодочников. В современной структуре деревни находится один из современных частных гостевых домов.

Вариант развития поселения:

1. Восстановление структуры поселения. Некоторая оторванность деревни позволяет восстановить структуру поселения за счет нового строительства на фундаментах старых домов со строгой регламентацией объемно-планировочной структуры и внешнего облика застройки (высотность, соответствие фасадных решений традициям народной архитектуры – пропорции, основные архитектурные членения и т.п.) на основе разработанных и утвержденных типовых проектов.

2. ***Развитие музейной экспозиции.*** Создание музейного экспозиционного сектора на базе 2-3 макетированных домов, посвященного традиционному крестьянскому судостроению. На базе сектора возможно развитие мастерской по строительству традиционных судов (кижанки, соймы) с дальнейшим использованием их для туристических целей (водные маршруты). Один из сохранившихся домов выкупить, возможно рассмотреть как базу для создания экспозиции по истории судоходства и судостроения Карелии. В часовне возможно воссоздание традиционного интерьера (копирование икон или воспроизведение их современными методами – печать на пластике и т.п.). В трапезной размещение экспозиции, посвященной истории деревни.

Инфраструктура.

Инфраструктура деревни по проекту в соответствии с требованиями.

Подключение к сетям: Предусмотреть подключение к сетям МРСК от дер. Оятевщина. Строительство причала для маломерных судов.

Д. Рогачево (о. Рогачев) – структура поселения не сохранилось. Известно с 1563 года. На северо-западном побережье острова расположено средневековое селище. В 1911 году в деревне было 6 крестьянских дворов. В начале XX века в деревне стояла ветряная мельница.

Вариант развития поселения:

1. Восстановление структуры поселения. Удаленность деревни позволяет восстановить структуру поселения за счет нового строительства на фундаментах старых домов со строгой регламентацией объемно-планировочной структуры и внешнего облика застройки (высотность, соответствие фасадных решений традициям народной архитектуры – пропорции, основные архитектурные членения и т.п.) на основе разработанных и утвержденных типовых проектов.

2. **Развитие музейной экспозиции.** Макетирование дома Рогачева и утраченной мельницы для создания экспозиции музея, позволит воссоздать одну из утраченных высотных доминант кижской округи. Размещение внутри мельничного амбара выставки, посвященной истории деревни Рогачево. (1 ветряная мельница, всего в Кижской волости существовало до 12-ти мельниц)

2. Деревни о. Волкостров.

Все поселения острова представляют собой хорошо сохранившуюся древнюю структуру расселения в районе о. Кижы, поскольку все деревни известны с 1563 года. Достоинством данной территории является круглогодичное проживание части семей. О. Волкостров был еще одним центром судостроения Кижской волости.

Д. Щепино. Частично сохранилась структура поселения. Застройка нач. XX века. В 1911 году в поселении было 4 дома. История деревни связана с первыми посадскими – жителями города Олонца (Семья Щепиных). Из деревни Щепино на о. Кижы был перевезен дом Я.П. Щепина. Застройка поселения строго регламентируется на основе разработанных и утвержденных типовых проектов.

Д. Шуйно. В 1911 году состояла из 6 дворов. Структура поселения частично сохранилась. Застройка нач. XX века.

Д. Насоновщина. В 1911 году деревня состояла из 5 дворов. Сохранилась структура поселения и застройка нач. XX века. В поселении находится одна из самых красивых и древних часовен окрестностей Кижей – часовня Апостолов Петра и Павла XVIII века. Недалеко от часовни в XVIII веке было открыто месторождение аметистов. Разработка его не проводилась, в связи с плохим качеством и небольшим объемом, но выходы камней с аметистовыми вкраплениями существуют и до сих пор.

Д. Феньково. В 1911 году состояла из 5 дворов. Структура поселения не сохранилась. Существует план поселения середины XX века. В начале XX века в деревне стояла ветряная мельница.

Вариант развития поселения:

Восстановление структуры поселения за счет нового строительства на фундаментах старых домов со строгой регламентацией объемно-планировочной структуры и внешнего облика застройки (высотность, соответствие фасадных решений традициям народной архитектуры – пропорции, основные архитектурные членения и т.п.) на основе разработанных и утвержденных типовых проектов. Выкуп одного дома для создания музейной экспозиции.

Д. Сергачево. В 1911 году в деревне было 3 дома. Структура поселения не сохранилась.

Вариант развития поселения:

Восстановление структуры поселения за счет нового строительства на фундаментах старых домов со строгой регламентацией объемно-планировочной структуры и внешнего облика застройки (высотность, соответствие фасадных решений традициям народной

архитектуры – пропорции, основные архитектурные членения и т.п.) на основе разработанных и утвержденных типовых проектов.

Д. Посад. В 1911 году состояла из 9 дворов. От исторической структуры поселения сохранился 1 дом, остальная застройка конца XX века. Новые дома являются прекрасным примером сохранения традиций крестьянского домостроительства, вплоть до традиционных декоративных деталей (дома Степановых).

Д. Шлямино. В 1911 году в деревне было 6 дворов. Родина одного из известнейших крестьянских сказителей в истории фольклористики – Ильи Елустафьева. Структура поселения хорошо сохранилась. Застройка – конец XIX-нач. XX вв.

Вариант развития поселений о. Волкостров:

1. В настоящий момент структура деревень о. Волкостров сохранила свои исторические планировочные параметры. Застройка достаточно плотная не искажена нетрадиционными формами, сохранились дома конца XIX-нач. XX вв. В силу этого необходимо максимально сохранить структуру деревень, новое строительство со строгими режимами ограничений возможно только в несохранившихся деревнях Феньково и Сергачево, не имеющих прямых визуальных коридоров на ансамбль Спасо-Кижского погоста. Наличие на о. Волкостров постоянных жителей, в том числе хозяйства, которое разводит скот на мясо, позволяет рассмотреть вопрос о привлечении этих семей к приему туристов, в том числе и в зимнее время.

2. ***Развитие музейной экспозиции.*** Все поселения Волкострова могут быть объектами туристического показа, как единая система традиционного сельского расселения в Заонежье (малодворные деревни, расположенные на небольшом расстоянии друг от друга). Объектами показа могут быть как сохранившиеся старые дома, так и новые, представляющие творческое осмысление традиционной архитектуры. Центром музейной экспозиции должна стать часовня Апостолов Петра и Павла в д. Насоновщина. При условии восстановления интерьера на основе копий икон иконостаса и потолка «неба» она станет одним из самых интересных объектов показа на территории Кижского ожерелья. В трапезной часовни возможно размещение сменных выставок по истории деревень Волкострова. Помимо памятников архитектуры на территории Волкострова зафиксированы редкие и охраняемые виды растений и птиц.

Инфраструктура.

Инфраструктура деревни по проекту в соответствии с требованиями.

Подключение к сетям: предусмотреть подключение к сетям МРСК от дер. Оятевщина через о. Еглов.

Строительство причалов (минимум 2-х) для маломерных судов.

3. Деревни Материковой части.

Поселения материковой части Кижских шхер исторически расположены по берегу Онежского озера. До начала XX века единственным транспортным путем был водный. В 1913-1914 гг. была проложена грунтовая дорога от д. Оятевщина до д. Сычи, для лучшего сообщения между деревнями во время ледостава и весеннего таяния льда. В настоящий момент дорога частично заросла. Восстановление ее необходимо для большей туристической доступности деревень по берегу материка.

Д. Подъельники – Поселение известно с 1563 года. В 1911 году в деревне было 9 дворов, которые до настоящего времени не сохранились. От структуры поселения осталась только часовня Кирика и Иулиты, построенная во второй половине XIX века. Памятник федерального значения.

Вариант развития поселения.

1. Особая культурная ценность этой постройки должна определить вариант развития данного поселения как исключительно музейного комплекса без воссоздания структуры

поселения. Особую ценность данной территории придает значение ее как комплексного памятника природы (ботанического и ценного ландшафтного природного объекта).

Д. Zubovo – Деревня известна с 1582 г. В 1911 году в ней было 7 дворов. В настоящий момент структура деревни частично сохранилась и состоит из построек первой половины XX века. Исторической и художественной ценности данные постройки не имеют. Облик их имеет случайную архитектуру.

Вариант развития поселения:

1. Восстановление структуры поселения за счет нового строительства на фундаментах старых домов со строгой регламентацией объемно-планировочной структуры и внешнего облика застройки (высотность, соответствие фасадных решений традициям народной архитектуры – пропорции, основные архитектурные членения и т.п.) на основе разработанных и утвержденных типовых проектов. При планировании нового строительства и соответствующих согласованиях необходимо учитывать прямые визуальные связи поселения с ансамблем Спасо-Кижского погоста.

Корректировка существующих архитектурных решений.

Восстановление дома для Детского музейного центра

Инфраструктура.

Инфраструктура деревни по проекту в соответствии с требованиями.

Подключение к сетям: предусмотреть подключение к сетям МРСК от дер. Оятевщина.

Строительство причала для маломерных судов.

Восстановление исторического почтового тракта от Сычей.

Д. Пустой берег – деревня известна с 1563 года. В 1911 году в поселении было 10 дворов. В настоящий момент структура поселения практически не сохранилась.

Вариант развития поселения:

1. База Детского музейного центра. Восстановление структуры поселения за счет нового строительства на фундаментах старых домов со строгой регламентацией объемно-планировочной структуры и внешнего облика застройки (высотность, соответствие фасадных решений традициям народной архитектуры – пропорции, основные архитектурные членения и т.п.) на основе разработанных и утвержденных типовых проектов. При планировании нового строительства и соответствующих согласованиях необходимо учитывать прямые визуальные связи поселения с ансамблем Спасо-Кижского погоста.

2. Восстановление 9 домов, с хоз. Постройками, дома для организации культурно-образовательных программ использовать на о. Киж.

Часть домов для целей детского музейного центра возможно восстановить в дер. Zubovo и дер. Речка.

Инфраструктура.

Инфраструктура деревни по проекту в соответствии с требованиями.

Подключение к сетям: предусмотреть подключение к сетям МРСК от дер. Оятевщина.

Строительство причала для маломерных судов.

Восстановление исторического почтового тракта от Сычей.

Д. Речка – Деревня известна с 1563 года. В 1911 году в поселении было 3 дома. Структура поселения частично сохранилась (2 дома). Застройка поселения относится к началу XX века.

Вариант развития поселения:

1. Восстановление структуры поселения за счет нового строительства на фундаментах старых домов со строгой регламентацией объемно-планировочной структуры и внешнего облика застройки (высотность, соответствие фасадных решений традициям народной архитектуры – пропорции, основные архитектурные членения и т.п.) на основе

разработанных и утвержденных типовых проектов. Восстановление дома для Детского музейного центра.

Инфраструктура.

Инфраструктура деревни по проекту в соответствии с требованиями.

Подключение к сетям: Предусмотреть подключение к сетям МРСК от дер. Оятевщина.

Строительство причала для маломерных судов.

Восстановление исторического почтового тракта от Сычей.

Д. Оятевщина – поселение известно с 1563 года, первоначально находилось на о. Кижь. Деревня переехала на материковую часть в XVII веке. В 1911 году состояла из 17 дворов. Структура поселения частично сохранилась. Застройка в основном относится к XX веку, исключая дом Костина – кон. XIX-нач. XX вв. Данное поселение является конечным пунктом автодороги Великая Губа-Оятевщина.

Вариант развития поселения:

1. Восстановление структуры поселения за счет нового строительства на фундаментах старых домов со строгой регламентацией объемно-планировочной структуры и внешнего облика застройки (высотность, соответствие фасадных решений традициям народной архитектуры – пропорции, основные архитектурные членения и т.п.) на основе разработанных и утвержденных типовых проектов. При планировании нового строительства и соответствующих согласованиях необходимо учитывать прямые визуальные связи поселения с ансамблем Спасо-Кижского погоста. Воссоздание музеем 1-2 домов для организации информационно-сервисного центра для туристов, прибывающих на автотранспорте.

Все новое, дисгармонирующее с традиционной архитектурой строительство (автостоянка, заправка, современные гостиницы и т.п.), должно быть вынесено за пределы старой границы поселения в кулисы леса по дороге на д. Липовицы.

2. **Развитие музейной экспозиции.** Экспозиционный комплекс деревни Оятевщина можно разделить на две части. 1. Информационный центр музея, в котором аккумулируется вся информация о расписании и правилах посещения музея, существующих маршрутах, местах стоянок, гостиницах и т.п. Местонахождение данного комплекса – за территорией поселения. 2. Экспозиционный комплекс по традиционной крестьянской культуре. Местом размещения данной экспозиции должен быть традиционный крестьянский дом (приобретение или аренда) дома Костина или макетирование утраченного дома Юхова.

Инфраструктура.

Инфраструктура деревни по проекту в соответствии с требованиями.

Строительство грузо-пассажирского причала для возможности швартовки небольшого грузо-пассажирского парома (до 100 человек) и маломерных судов.

Восстановление исторического почтового тракта от Сычей.

Д. Липовицы. Поселение было основано в середине XVIII века выходцами из Кижской и Великогубской волостей. Сохранился план деревни за 1913 год¹. В 1913 году деревня состояла из 11 крестьянских домов и здания церковно-приходской школы. В середине XIX века в деревне была построена церковь во имя Святых Зосимы и Савватия Соловецких. Структура поселения не сохранилось. Вблизи деревни находится источник с целебной водой.

Вариант развития поселения:

1. Возможно строительство современной развитой инфраструктуры по обслуживанию туристов, включающей гостиницы, автосервис (строящаяся дорога проходит по территории поселения), информационный центр.

Удачное местоположение поселения – между архипелагом Кижские шхеры (музей «Кижь») и историческими поселениями Заонежья с многочисленными памятниками

¹ Там же.

архитектуры и природы – Великая Губа, Вегорукса (церковь XVIII века), Узкие Салмы (выход в Уницкую Губу и деревни Пегрема (археологический комплекс, часовня XVIII века, памятник природы – разлом «Вильмоны»), Колгостров (памятник природы – «Звонкой камень») позволяет сделать его центром туристического обслуживания и началом радиальных маршрутов по восточной и южной части Заонежья.

Инфраструктура.

Инфраструктура деревни по проекту в соответствии с требованиями.

Строительство вертолетной площадки.

Возможно строительство аэродрома для легкомоторных самолетов.

Д. Ерснево. Известна с 1582 года. В 1911 году состояла из 4 дворов. Структура поселения сохранилось. В настоящий момент деревня значительно расширилась. Новая застройка является хорошим примером сохранения традиционных форм народного деревянного домостроения при проектировании новой застройки. В настоящий момент в деревне существует частная мини гостиница с крестьянским хозяйством при ней. Два дома в деревне имеют мемориальную ценность, поскольку они принадлежали известным карельским писателям С. Панкратову и А. Авдышеву. Кроме того А. Авдышев был известным художником графиком Карелии.

Вариант развития поселения:

1. Структура деревни не должна расширяться. Поселение можно рассматривать как своеобразный музейно-выставочный комплекс.

2. Развитие музейной экспозиции.

А. Создание на базе домов Панкратова и Авдышева музейных мемориальных комплексов, посвященных их творчеству.

Б. Создание в доме Ю.Б. Елупова постоянно действующей выставки, по плотницкому ремеслу и мемориального выставочного комплекса, посвященного Б.Ф. Елупову одному из потомственных плотников округа и участника первой реставрации памятников Спасо-Кижского погоста 1950-х годов.

В. Деревня может быть рассмотрена как один из объектов водных и пеших маршрутов по Кижскому архипелагу.

Инфраструктура.

Инфраструктура деревни по проекту в соответствии с требованиями.

Строительство причала для маломерных судов.

Восстановление исторического почтового тракта от Сычей.

Д. Боярщина – Деревня известна с 1582 года. В 1911 году состояла из 20 дворов. Недалеко от деревни в урочище Березовая Сельга в 1905 году поставил свой дом и водяную мельницу крестьянин Ф.М. Стафеев. В настоящий момент мельница перевезена в музей «Кижы» и находится в основной экспозиции. Сохранился план поселения, составленный в 1901 году². Деревня Боярщина место рождения одного из самых известных крестьян сказителей в истории русской фольклористики – Василия Петровича Щеголенка (Шевелева).

Структура поселения сохранилась частично. Особый интерес представляет дом Никитиных кон. XIX-нач. XX вв. В состав поселения входит, принадлежащий музею, дом И. Семенова. За деревней расположено моховое болота – памятник природы, через которое до середины XX века была проложена гать из камней (следы видны до настоящего времени) – своеобразный памятник инженерной мысли крестьян. В 20-30-х годах XX века в одном из домов деревни была расположена вышивальная мастерская от артели «Хашезерская вышивка».

Вариант развития поселения:

1. Восстановление структуры поселения за счет нового строительства на фундаментах старых домов со строгой регламентацией объемно-планировочной структуры и внешнего

² НА РК. Ф. 2, оп. 50, д. 59/34, 1901 г., л. 8-9.

облика застройки (высотность, соответствие фасадных решений традициям народной архитектуры – пропорции, основные архитектурные членения и т.п.) на основе разработанных и утвержденных типовых проектов. При планировании нового строительства и соответствующих согласованиях необходимо учитывать прямые визуальные связи поселения с ансамблем Спасо-Кижского погоста.

2. Развитие музейной экспозиции. Данное поселение является одним из важнейших смысловых центров экспозиционного освоения территории охранной зоны музея «Кижь». На базе дома Семенова или одного из приобретаемых домов (дом Медведевых, дом Богдановой) возможно создание музейно-экспозиционного комплекса, посвященного былинному сказительству, как одной из важнейших культурных традиций России и Кижской волости (еще в XIX веке Кижь называли «Исландией русского эпоса»). Восстановление методом макетирования комплекса усадьбы Ф. Стафеева в урочище Березовая Сельга (дом, действующая водяная мельница, приусадебные постройки, система крестьянских полей) позволит создать интерактивный комплекс, посвященный крестьянскому землепользованию.

Инфраструктура.

Инфраструктура деревни по проекту в соответствии с требованиями.

Строительство причала для маломерных судов.

Восстановление исторического почтового тракта от Сычей.

Д. Клиново. Данное поселение известно с 1616 года. В 1909 году в деревне было 4 дома. Сохранился план поселения этого времени³. Структура поселения в настоящий момент частично сохранилась (от старой деревни остался один дом начала XX века). Новая застройка исторической и художественной ценности не имеет. Облик домов имеет случайную архитектуру. Необходима архитектурная корректировка домов.

Вариант развития поселения:

1. Восстановление структуры поселения за счет нового строительства на фундаментах старых домов со строгой регламентацией объемно-планировочной структуры и внешнего облика застройки (высотность, соответствие фасадных решений традициям народной архитектуры – пропорции, основные архитектурные членения и т.п.) на основе разработанных и утвержденных типовых проектов. При планировании нового строительства и соответствующих согласованиях необходимо учитывать прямые визуальные связи поселения с ансамблем Спасо-Кижского погоста. Необходимо провести работы по выработке предложений для последующей реконструкции современной застройки.

Инфраструктура.

Инфраструктура деревни по проекту в соответствии с требованиями.

Строительство причала для маломерных судов.

Восстановление исторического почтового тракта от Сычей.

Д. Мальково. Поселение известно с 1563 года. В 1911 году состояло из 6 дворов. За порядком домов в деревне располагалась кузница и смолокурня. Структура поселения частично сохранилась. Застройка – дома конца XIX-XX вв. В деревне находится один из самых старых домов окрестностей Кижьей – дом Т.С. Маркова, приобретенного в настоящий момент музеем «Кижь».

Вариант развития поселения:

1. Восстановление структуры поселения за счет нового строительства на фундаментах старых домов со строгой регламентацией объемно-планировочной структуры и внешнего облика застройки (высотность, соответствие фасадных решений традициям народной архитектуры – пропорции, основные архитектурные членения и т.п.) на основе разработанных и утвержденных типовых проектов. При планировании нового

³ Там же.

строительства и соответствующих согласованиях необходимо учитывать прямые визуальные связи поселения с ансамблем Спасо-Кижского погоста.

2. Развитие музейной экспозиции. Создание на базе дома Маркова музейного центра традиционных крестьянских технологий. Макетирование кузницы и создание в ней действующей экспозиции. Воссоздание действующей смолокурни, необходимой для развития экспозиционного комплекса традиционного судостроения в д. Еглово.

Инфраструктура.

Инфраструктура деревни по проекту в соответствии с требованиями.

Строительство причала для маломерных судов.

Восстановление исторического почтового тракта от Сычей.

Д. Жарниково. Поселение известно с 1563 года. Первоначально располагалось на о. Кижь. Переехала на материк в XVII веке. В 1911 году в деревне было 10 дворов. В настоящий момент от исторического поселения сохранился один дом начала XX века. Структура поселения частично восстановлена за счет нового строительства.

Вариант развития поселения:

1. Восстановление структуры поселения за счет нового строительства на фундаментах старых домов со строгой регламентацией объемно-планировочной структуры и внешнего облика застройки (высотность, соответствие фасадных решений традициям народной архитектуры – пропорции, основные архитектурные членения и т.п.) на основе разработанных и утвержденных типовых проектов. При планировании нового строительства и соответствующих согласованиях необходимо учитывать прямые визуальные связи поселения с ансамблем Спасо-Кижского погоста.

Д. Дудниково. Известна с 1563 года. На протяжении всей истории поселения состояло только из одного дома. В настоящий момент сохранился дом Т.С. Серова 1874 года. Проектом предполагается размещение жилья для сотрудников музея.

Вариант развития поселения: строительство жилого комплекса музея-заповедника «Кижь»

Инфраструктура.

Инфраструктура деревни по проекту в соответствии с требованиями.

Подключение к сетям: Существует проект водоснабжения и канализации, электроснабжения.

Строительство причала для маломерных судов.

Восстановление исторического почтового тракта от Сычей.

Д. Телятниково. Поселение известно с 1563 года. Первоначально располагалось на о. Керкостров. Переехало на материковую часть в начале XVIII века. В 1911 году в деревне было 14 домов. В настоящий момент структура поселения частично сохранилась и имеет плотную застройку, большая часть домов которой относится к нач. XX века. Сохранился план поселения нач. XX в. Несколько домов деревни имеют историческую и художественную ценность (дом Клиновых нач. XX в., дом Вавилиных 1888 год, дом Романовых 1905 год). В двух последних сохранился подлинный интерьер крестьянских домов. В доме Романовых была красильня для холстов и старообрядческая молельня. Рядом с одним из домов сохранился традиционный амбар на воде. В 2008 году на месте сгоревшей деревенской часовни была построена церковь Во имя Пророка Ильи. В настоящий момент поселение является примером наиболее полно сохранившейся традиционной деревни окрестностей Кижей.

Вариант развития поселения:

1. Восстановление структуры поселения за счет нового строительства на фундаментах старых домов со строгой регламентацией объемно-планировочной структуры и внешнего облика застройки (высотность, соответствие фасадных решений традициям народной архитектуры – пропорции, основные архитектурные членения и т.п.) на основе разработанных и утвержденных типовых проектов. При планировании нового

строительства и соответствующих согласованиях необходимо учитывать визуальные связи поселения с ансамблем Спасо-Кижского погоста.

2. Развитие музейной экспозиции. Данное поселение требует консервации и ремонтных работ на домах старой застройки. Поселение может рассматриваться как единый комплекс, ансамбль традиционного заонежского поселения района Кижских шхер. Необходимо рассмотреть вопрос о возможности создания частных музеев в домах Вавилиных, Романовых. Историко-культурную значимость имеют как истории самих семей, восстановленные до 1563 года, так и дома, с хорошо сохранившимися элементами традиционного интерьера.

Остров Керкостров.

В непосредственной близости от д. Телятниково расположен о. Керкостров, на территории которого было найдено 4 средневековых селища, находки которых имеют большое историческое значение для кижской округи. Предлагается разместить на территории о. Керкостров музейный комплекс, посвященный средневековой археологии Кижского архипелага.

Инфраструктура.

Подключение к сетям: Предусмотреть подключение к сетям МРСК.

Строительство причала для маломерных судов.

Передача земельных участков под объектами археологии музею.

О. Малый Керкостров – передать музею

Д. Сычи. Поселение известно с 1563 года. Название происходит от прозвища первопоселенца (Васюк Ефимов Сычев). В 1911 году деревня состояла из 16 домов. Недалеко от деревни стояла ветряная мельница, принадлежавшая одному из жителей деревни. Структура поселения частично сохранилась. Застройка преимущественно конца XIX-нач. XX вв. Среди домов выделяются: дом Абрамовых, дом Пословых как типичные примеры застройки кижских деревень рубежа веков. Поселение расположено в зоне визуальных связей с ансамблем церковей с. Сенная Губа.

Вариант развития поселения:

1. Восстановление структуры поселения за счет нового строительства на фундаментах старых домов со строгой регламентацией объемно-планировочной структуры и внешнего облика застройки (высотность, соответствие фасадных решений традициям народной архитектуры – пропорции, основные архитектурные членения и т.п.) на основе разработанных и утвержденных типовых проектов. При планировании нового строительства и соответствующих согласованиях необходимо учитывать визуальные связи поселения с ансамблем церковей с. Сенная Губа.

Инфраструктура.

Инфраструктура деревни по проекту в соответствии с требованиями.

Подключение к сетям: Предусмотреть подключение к сетям МРСК от дер. Оятевщина.

Строительство причала для маломерных судов.

Восстановление исторического почтового тракта.

Остров Радколье.

Вариант развития: передача музею-заповеднику «Кижы» в целях организации археологической и природной экспозиции.

Инфраструктура.

Строительство причала для маломерных судов.

Губа Вожмариха.

Вариант развития: передача земельных участков музею в целях развития археологической экспозиции.

Инфраструктура.

Строительство причала для маломерных судов.

Деревня Леликово.

Выкуп дома Клееровых и передача церкви музею в целях сохранения объектов культурного наследия и создания экспозиционно-выставочного комплекса. Восстановление интерьера церкви.

Инфраструктура.

Инфраструктура деревни по проекту в соответствии с требованиями.

Строительство причала для маломерных судов.

Деревни Большого Клименецкого острова (Пахинский берег)

Д. Кузнецы. Поселение известно с 1563 года. В 1911 году состояло из 18 дворов. Рядом с деревней в начале XX века стояли 3 ветряные мельницы. В настоящий момент структура поселения не сохранилась. Сохранился план поселения на 1909 год⁴.

Вариант развития поселения:

1. Восстановление полной структуры поселения за счет нового строительства видится нецелесообразным, поскольку от исторической деревни не осталось построек.

2. ***Развитие музейной экспозиции.*** Макетирование одного из самых больших и красивых домов кижской округи – дом Ляпсина (есть обмерные чертежи) и двух домов рядовой застройки. Макетирование действующей мельницы. Воссоздание мельницы позволит восстановить часть высотных доминант в архитектурной композиции кижского архипелага.

Размещение в обеих постройках музейного комплекса. Тематика экспозиций – крестьянская пища, особенности ее приготовления, традиции крестьянского быденного и праздничного застолья. В доме Ляпсина возможно размещение экспозиций, связанных с традициями старообрядчества в деревнях Кижской волости (хозяева дома были старообрядцами аристовского согласия, а из соседней деревни Корба происходит один из основателей старообрядческого Данилово-Выголексинского общежительства – Лука Федоров).

Инфраструктура.

Инфраструктура деревни по проекту в соответствии с требованиями.

Подключение к сетям: Предусмотреть подключение к сетям МРСК.

Строительство причала для маломерных судов.

Восстановление исторического тракта Кургеницы – Сенная Губа.

Д. Корба. Поселение известно с 1563 года. В 1911 году в деревне было 16 домов. Сохранился план поселения 1912 года⁵. В настоящий момент структура поселения частично сохранилась. Застройка – дома начала XX века. За деревней, на мысу расположена часовня во имя иконы Знамения Богородицы XVIII века, памятник архитектуры федерального значения. Эта часовня играет важнейшую роль в архитектурной композиции охранной зоны Кижского погоста, поскольку является высотной доминантой при повороте водного пути к острову Кижь.

Вариант развития поселения:

1. Восстановление структуры поселения за счет нового строительства на фундаментах старых домов с очень строгой регламентацией объемно-планировочной структуры и внешнего облика застройки (высотность, соответствие фасадных решений традициям народной архитектуры – пропорции, основные архитектурные членения и т.п.) на основе разработанных и утвержденных типовых проектов. При планировании нового строительства и соответствующих согласованиях необходимо учитывать значение поселения – архитектурная прелюдия ансамбля Спасо-Кижского погоста. Консервация существующей застройки.

⁴ НА РК. Ф. 2, оп. 50, д. 73/103, 1909 г., л. 3.

⁵ НА РК. Ф. 2, оп. 50, д. 86/70, 1912 – 1913 гг., л. 16.

2. Развитие музейной экспозиции. В часовне возможно воссоздание традиционного интерьера (копирование икон или воспроизведение их современными методами – печать на пластике и т.п.). В трапезной размещение экспозиции, посвященной истории деревни.

Инфраструктура.

Инфраструктура деревни по проекту в соответствии с требованиями.

Подключение к сетям: Предусмотреть подключение к сетям МРСК.

Строительство причала для маломерных судов.

Восстановление исторического тракта Кургеницы – Сенная Губа.

Д. Середка. Поселение известно с 1563 года. В 1911 году в деревне было 14 дворов. Настоящий момент структура поселения не сохранилась. В 90-х годах XX века в деревне был построен гостевой дом. В 70-х годах XX века в поселение была перевезена мельница «шатровка» из с. Толвуя. Деревня Середка место жительства одного из известных сказителей Кижской волости Леонтия Богданова, которого с именем связано открытие традиции былинного сказительства Русского Севера в середине XIX века. На территории, прилегающей к деревне, зафиксированы редкие растительные сообщества, уникальное орнитосообщество редких видов птиц.

Вариант развития поселения:

1. Восстановление структуры поселения за счет нового строительства не предполагается в связи с полной утратой структуры и большими размерами исторического поселения.

2. **Развитие музейной экспозиции.** Создание в интерьере мельницы сменных экспозиций по истории фольклористики Кижской волости, истории деревни.

Инфраструктура.

Строительство причала для маломерных судов.

Восстановление исторического тракта Кургеницы – Сенная Губа.

Д. Посад. Поселение известно с 1563 года. В 1911 году в деревне было 3 дома. В настоящий момент от старой структуры поселения остался только один дом нач. XX в.

Вариант развития поселения:

1. Восстановление путем макетирования одного дома – дом кошель на месте дома Утицына (Потемкина). Использование – мини гостиница.

Инфраструктура.

Строительство причала для маломерных судов.

Д. Потаневщина. Поселение известно с 1563 года. В 1911 году в деревне было 8 дворов. В настоящий момент структура деревни частично сохранилась. В поселении стоят два дома нач. XX века остальная застройка – второй пол. XX в. В 1961 году из деревни Потаневщина на о. Кижы был перевезен дом крестьянина Елизарова. С 1823 года в деревне жил великий русский сказитель – Трофим Григорьевич Рябинин.

Вариант развития поселения:

1. Восстановление структуры поселения путем макетирования одного дома – дом крестьянина Клопова (есть обмеры). Использование – мини гостиница (?).

2. **Развитие музейной экспозиции.** В интерьерах дома возможно размещение музейных экспозиций по истории семьи Т.Г. Рябинина.

Д. Воробьи. Поселение известно с 1563 года. Название происходит от прозвища одного из жителей (Васко Васильев сын Воробьев – 1616 г.). В 1911 году в деревне было 13 дворов. В настоящий момент структура поселения частично сохранилась. Основа застройки – дома нач. XX века. В структуре деревни находится памятник архитектуры местного значения – часовня Кирика и Иулиты втор. пол. XIX века.

Вариант развития поселения:

1. Восстановление структуры поселения за счет нового строительства на фундаментах старых домов с очень строгой регламентацией объемно-планировочной структуры и

внешнего облика застройки (высотность, соответствие фасадных решений традициям народной архитектуры – пропорции, основные архитектурные членения и т.п.) на основе разработанных и утвержденных типовых проектов. При планировании нового строительства и соответствующих согласованиях необходимо учитывать прямые визуальные связи с ансамблем Спасо-Кижского погоста. Консервация и реставрация существующей застройки. Возможность выкупа части домов (дом Левичева) с последующим музейным приспособлением.

2. Развитие музейной экспозиции. В часовне возможно воссоздание традиционного интерьера (копирование икон или воспроизведение их современными методами – печать на пластике и т.п.). В трапезной размещение экспозиции, посвященной истории деревни.

Инфраструктура.

Инфраструктура деревни по проекту в соответствии с требованиями.

Подключение к сетям: Предусмотреть подключение к сетям МРСК.

Строительство причала для маломерных судов.

Восстановление исторического тракта Кургеницы – Сенная Губа.

Д. Маньшино. Известна с 1563 года. В 1911 году в деревне было 5 дворов. В структуру деревни входила ветряная мельница. В 60-х годах XX века из д. Маньшино на о. Кижы был перевезен дом Маньшина. В настоящий момент структура деревни полностью утрачена.

Вариант развития поселения:

1. Восстановление структуры поселения за счет нового строительства на фундаментах старых домов с очень строгой регламентацией объемно-планировочной структуры и внешнего облика застройки (высотность, соответствие фасадных решений традициям народной архитектуры – пропорции, основные архитектурные членения и т.п.) на основе разработанных и утвержденных типовых проектов. При планировании нового строительства и соответствующих согласованиях необходимо учитывать прямые визуальные связи с ансамблем Спасо-Кижского погоста. Возможно макетирование мельницы как одной из высотных доминант в прямой видимости ансамбля.

Инфраструктура.

Инфраструктура деревни по проекту в соответствии с требованиями.

Подключение к сетям: Предусмотреть подключение к сетям МРСК.

Строительство причала для маломерных судов.

Восстановление исторического тракта Кургеницы – Сенная Губа.

Д. Глебово. Поселение известно с 1563 года. В 1911 году в деревне было 3 дома⁶. В настоящий момент структура поселения полностью утрачена, место деревни заросло лесом.

Вариант развития поселения:

1. Восстановление деревни не предполагается.

Д. Гивес наволоок. Поселение известно с 1563 года. В 1911 году в деревне было 8 дворов. Сохранился план поселения 1913 года⁷. В настоящий момент структура поселения отсутствует. Месторасположение памятника археологии – средневекового селища.

Вариант развития поселения:

1. Восстановление структуры поселения за счет нового строительства на фундаментах старых домов с очень строгой регламентацией объемно-планировочной структуры и внешнего облика застройки (высотность, соответствие фасадных решений традициям народной архитектуры – пропорции, основные архитектурные членения и т.п.) на основе разработанных и утвержденных типовых проектов. При планировании нового

⁶ НА РК. Ф. 27, оп. 3, ед. хр. 22/208, л. 18.

⁷ НА РК. Ф. 2, оп. 50, д. 89/87, 1913 – 1915 гг.

строительства и соответствующих согласованиях необходимо учитывать прямые визуальные связи с ансамблем Спасо-Кижского погоста. Лучшим методом воссоздания структуры данного поселения является макетирование домов по сохранившимся обмерным чертежам и проектам реставрации. При проектировании новой застройки следует учитывать наличие памятника археологии – средневекового селища.

Инфраструктура.

Инфраструктура деревни по проекту в соответствии с требованиями.

Подключение к сетям: Предусмотреть подключение к сетям МРСК.

Строительство причала для маломерных судов.

Восстановление исторического тракта Кургеницы – Сенная Губа.

Д. Ошевнево. Поселение известно с 1582 г. В 1911 году в деревне было 5 дворов. В 1951 году из деревни в основную экспозицию музея-заповедника «Кижский» был перевезен дом Н.М. Ошевнева. В настоящий момент структура поселения не сохранилась.

Вариант развития поселения:

1. Восстановление структуры поселения за счет нового строительства на фундаментах старых домов с очень строгой регламентацией объемно-планировочной структуры и внешнего облика застройки (высотность, соответствие фасадных решений традициям народной архитектуры – пропорции, основные архитектурные членения и т.п.) на основе разработанных и утвержденных типовых проектов. При планировании нового строительства и соответствующих согласованиях необходимо учитывать прямые визуальные связи с ансамблем Спасо-Кижского погоста. Лучшим методом воссоздания структуры данного поселения является макетирование домов по сохранившимся обмерным чертежам и проектам реставрации.

Инфраструктура.

Инфраструктура деревни по проекту в соответствии с требованиями.

Подключение к сетям: Предусмотреть подключение к сетям МРСК.

Строительство причала для маломерных судов.

Восстановление исторического тракта Кургеницы – Сенная Губа.

Д. Лахта. Поселение известно с 1563 года. В 1911 году в деревне было 20 дворов. В настоящий момент структура поселения частично сохранилась. Основная застройка – дома XX века. Выделяется дом Богдановых – кон. XIX века.

Вариант развития поселения:

1. Восстановление структуры поселения за счет нового строительства на фундаментах старых домов с очень строгой регламентацией объемно-планировочной структуры и внешнего облика застройки (высотность, соответствие фасадных решений традициям народной архитектуры – пропорции, основные архитектурные членения и т.п.) на основе разработанных и утвержденных типовых проектов. При планировании нового строительства и соответствующих согласованиях необходимо учитывать прямые визуальные связи с островом Кижский.

Инфраструктура.

Инфраструктура деревни по проекту в соответствии с требованиями.

Подключение к сетям: Предусмотреть подключение к сетям МРСК.

Строительство причала для маломерных судов.

Восстановление исторического тракта Кургеницы – Сенная Губа.

Д. Кургеницы. Поселение существует с 1563 года. В 1911 году в деревне было 30 домов. Это было одно из самых крупных поселений кижской округи. В XVIII веке (1748 г.) в деревне была построена часовня Положения пояса Пресвятой Богородицы. Часовня не сохранилась. Структура деревни частично сохранилась. Застройка относится к концу XIX-нач. XX вв. В фондах музея сохранились обмерные чертежи и проекты реставрации нескольких несохранившихся крестьянских домов. Деревня является родиной одного из сказителей Кижской волости – Симеона Корнилова. С исторической точки зрения данное

поселение представляет несомненный интерес, в связи со старообрядческими традициями кижской округи, истории отдельных крестьянских семей (Филины, Корниловы, Ремесовы и др.) и относительно хорошей сохранности исторической деревенской застройки. Поселение расположено в непосредственной близости от Южного Оленьего острова, где до середины XX века производились разработки извести. На о. Южный Олений расположен знаменитый Оленеостровский могильник – памятник археологии эпохи мезолита (6000 тыс. до н.э.).

Вариант развития поселения:

1. Восстановление структуры поселения за счет нового строительства на фундаментах старых домов с очень строгой регламентацией объемно-планировочной структуры и внешнего облика застройки (высотность, соответствие фасадных решений традициям народной архитектуры – пропорции, основные архитектурные членения и т.п.) на основе разработанных и утвержденных типовых проектов. При планировании нового строительства и соответствующих согласованиях необходимо учитывать прямые визуальные связи с ансамблем деревни Ямка на о. Кижы. Консервация и реставрация существующей застройки. Возможность выкупа части домов с последующим музейным приспособлением. Лучшим методом воссоздания структуры данного поселения является макетирование домов по сохранившимся обмерным чертежам и проектам реставрации. Для восстановления исторического облика поселения предлагается перевезти в д. Кургеницы из деревни Селецкое часовни Дмитрия Солунского (памятник архитектуры федерального значения).

2. ***Развитие музейной экспозиции.*** Деревни Лахта и Кургеницы необходимо рассматривать как единый комплекс. В трапезной размещение экспозиции, посвященной истории деревни, включая историю семей. Предлагается рассмотреть в комплексе с воссозданием структуры поселений вопрос о музеефикации построек известковых разработок на Южном Оленьем острове.

Инфраструктура.

Инфраструктура деревни по проекту в соответствии с требованиями.

Подключение к сетям: Предусмотреть подключение к сетям МРСК.

Строительство причала для маломерных судов.

Восстановление исторического тракта Кургеницы – Сенная Губа.

Восстановление узкоколейной дороги на остров Южный Олений для использования в экскурсионных целях.

Острова Южный Олений и Северный Олений.

Вариант развития: передача музею в целях музеефикации археологических объектов и объектов промышленного освоения. Возможно строительство небольшого комплекса для приема посетителей прибывающих на яхтах и маломерных судах.

Инфраструктура.

Инфраструктура комплекса по проекту в соответствии с требованиями.

Строительство причала для маломерных судов.

Д. Косельга. Деревня возникла во второй половине XVII века (1678 г. – время первого упоминания). В 1911 году в поселении было 17 дворов. В настоящий момент структура поселения не сохранилось.

Вариант развития поселения:

1. Восстановление структуры поселения за счет нового строительства на фундаментах старых домов с определенной степенью регламентации объемно-планировочной структуры и внешнего облика застройки (высотность, пропорции, основные архитектурные членения и т.п.) на основе разработанных и утвержденных типовых проектов. Данное поселение может быть использовано для строительства одного из туристических центров на о. Большой Клименецкий.

Сенная Губа.

Группа деревень, образовавшая центральную часть бывшего Сенногубского сельского общества. Композиционным и смысловым центром этих деревень является ансамбль двух церквей Святителя Николая (1812 г.) и Тихвинской Богоматери (1838 г.). В 1905 году в Сенной Губе было 18 дворов. Структура деревень сохранилась фрагментарно (отдельные дома от старой застройки) и значительно искажена вкраплениями построек типового одноэтажного строительства совхозного времени. Историко-культурную ценность представляют обе церкви, а также дом священников Ржановских, дом Семеновых, кладбище рядом с церквями – место захоронения выдающегося исполнителя русского героического эпоса Ивана Трофимовича Рябина. Никольская церковь до пожара 80-х годов XX века была важнейшей высотной доминантой при подходе к острову Кижь, ее многоглавое завершение создавало своеобразную архитектурную переключку с многоглавием церковью Спасо-Кижского погоста.

Вариант развития поселения:

1. Восстановление структуры поселения за счет нового строительства на фундаментах старых домов с регламентацией объемно-планировочной структуры и внешнего облика застройки (высотность, соответствие фасадных решений традициям народной архитектуры – пропорции, основные архитектурные членения и т.п.) на основе разработанных и утвержденных типовых проектов.

2. ***Развитие музейной экспозиции.*** Реставрация церквей, возможность выкупа части домов: Ржановских, Семеновых с последующим музейным приспособлением.

Инфраструктура.

Строительство причала для маломерных судов.

Д. Плешки. Известна с 1563 года. В 1905 году в деревне было 6 домов. В настоящий момент структура поселения частично сохранилась.

Вариант развития поселения:

1. Восстановление структуры поселения за счет нового строительства на фундаментах старых домов с регламентацией объемно-планировочной структуры и внешнего облика застройки (высотность, соответствие фасадных решений традициям народной архитектуры – пропорции, основные архитектурные членения и т.п.) на основе разработанных и утвержденных типовых проектов.

Д. Ежгуба (Голиково). Поселение известно с 1563 года. В 1905 году в деревне было 3 дома. Структура поселения сохранилась. Застройка относится к началу XX века.

Вариант развития поселения:

1. Восстановление структуры поселения за счет нового строительства на фундаментах старых домов с регламентацией объемно-планировочной структуры и внешнего облика застройки (высотность, соответствие фасадных решений традициям народной архитектуры – пропорции, основные архитектурные членения и т.п.) на основе разработанных и утвержденных типовых проектов, в связи с попаданием поселения в зону прямой видимости на водном маршруте к о. Кижь.

Д. Лонгасы. Поселение известно с 1563 года. В 1905 году в деревне было 13 домов. Структура сохранилась, но застройка с архитектурной точки зрения носит случайный и хаотичный характер. Место швартовки больших и малых судов, в том числе метеоров.

Вариант развития поселения:

1. Создание на базе поселения современного информационно-туристического центра с соответствующей инфраструктурой.

2. Архитектурная чистка поселения.

3. Реконструкция причала.

4. Возможно в перспективе использовать для остановки круизных лайнеров в целях дальнейшей доставки пассажиров на о. Кижь другим видом транспорта по экскурсионным маршрутам о. Б. Клименецкий или через Сычи- Оятевщина.

Д. Западные Гарницы. Поселение известно с 1563 года. В 1905 году в деревне было 13 домов. В настоящий момент структура поселения частично сохранилась. Историко-культурный интерес представляет дом Завьяловых. Деревня является родиной сказителя Трофима Григорьевича Рябинина, в ней жил его сын сказитель Иван Трофимович Рябинин и его потомки сказители Рябининых-Андреевы. На месте дома Рябининых установлен памятный крест.

Вариант развития поселения:

1. Восстановление структуры поселения за счет нового строительства на фундаментах старых домов с регламентацией объемно-планировочной структуры и внешнего облика застройки (высотность, соответствие фасадных решений традициям народной архитектуры – пропорции, основные архитектурные членения и т.п.) на основе разработанных и утвержденных типовых проектов. Возможно макетирование (сохранились фотографии) дома сказителей Рябининых.

2. ***Развитие музейной экспозиции.*** При условии макетирования дома Рябининых размещение в нем музейной экспозиции, посвященной династии сказителей Рябининых и фольклорной традиции Кижской волости.

Инфраструктура.

Строительство причала для маломерных судов.

Восстановление исторического тракта Сенная Губа - Клименцы.

Д. Восточные Гарницы. Поселение известно с 1563 года. В 1905 году в деревне было 8 домов. Структура поселения частично сохранилась.

Вариант развития поселения:

1. Восстановление структуры поселения за счет нового строительства на фундаментах старых домов с регламентацией объемно-планировочной структуры и внешнего облика застройки (высотность, соответствие фасадных решений традициям народной архитектуры – пропорции, основные архитектурные членения и т.п.) на основе разработанных и утвержденных типовых проектов.

Д. Обельщина (Клементьевская). Поселение известно с 1563 года. В 1905 года в деревне было 17 домов. В настоящий момент структура поселения частично сохранилась. Особый историко-культурный интерес представляет собой дом Грешниковых. На втором этаже дома сохранились остатки отопления «по-черному». Частично сохранились интерьеры дома. Износ постройки значительный. Рядом с домом располагалась кузница, принадлежавшая тем же хозяевам (в музее есть предметы, выполненные в этой кузнице).

История деревни связана с утверждением на престоле династии Романовых – крестьяне Сидоровы из д. Клементьевская передавали ссыльной матери будущего царя Михаила Федоровича инокине Марфе в Толвую письма. За это при восшествии Михаила на престол семья Сидоровых получила освобождение от уплаты податей (было «обелена», отсюда и второе название поселения).

Вариант развития поселения:

1. Восстановление структуры поселения за счет нового строительства на фундаментах старых домов с регламентацией объемно-планировочной структуры и внешнего облика застройки (высотность, соответствие фасадных решений традициям народной архитектуры – пропорции, основные архитектурные членения и т.п.) на основе разработанных и утвержденных типовых проектов.

2. ***Развитие музейной экспозиции.*** Приобретение дома Грешниковых с последующим размещением в нем музейного комплекса, посвященного истории средневекового Заонежья, Кижей и деревни Клементьевская, а также истории семьи Грешниковых.

Д. Петры. Поселение известно с 1563 года. В 1905 году в деревне было 12 домов. От структуры поселения осталось только 2 дома. Один из них, дом Савельевых (кон. XIX в.), является памятником федерального значения.

Вариант развития поселения:

1. Восстановление структуры поселения за счет нового строительства на фундаментах старых домов со строгой регламентацией объемно-планировочной структуры и внешнего облика застройки (высотность, соответствие фасадных решений традициям народной архитектуры – пропорции, основные архитектурные членения и т.п.) на основе разработанных и утвержденных типовых проектов.

2. ***Развитие музейной экспозиции.*** Приобретение дома Савельевых с последующим размещением в нем музейного комплекса, посвященного крестьянской культуре.

Дома Савельевых и Грешниковых расположены в непосредственной близости друг от друга, поэтому деревни Петры и Клементьевская необходимо рассматривать как единый архитектурно-пространственный комплекс и музеефикация поселений должна быть объединена общей темой или концепцией.

Д. Мигуры. Поселение известно с 1563 года. В 1905 году в деревне было 9 домов. В настоящий момент структура поселения не сохранилась. У деревни находится целебный родник.

Вариант развития поселения:

1. Восстановление структуры поселения за счет нового строительства на фундаментах старых домов. В данном поселении возможно строительство современного туристического комплекса.

Д. Сельга. Поселение возникла в середине XVII века. В 1905 году в деревне было 8 домов. В настоящий момент структура поселения не сохранилась.

Вариант развития поселения:

1. Восстановление структуры поселения за счет нового строительства на фундаментах старых домов. В данном поселении возможно строительство современного туристического комплекса.

Д. Моталово. Поселение известно с 1563 года. В 1905 году в деревне было 6 домов. В настоящий момент структура поселения не сохранилась.

Вариант развития поселения:

1. Восстановление структуры поселения за счет нового строительства на фундаментах старых домов. В данном поселении возможно строительство современного туристического комплекса.

III. Территория и объекты за пределами охранной зоны музея.

К данным объектам должны быть также причислены и объекты Малого Леликовского острова, а также острова Южный и Северный Оленьи, объекты губы Вожмарихи, но они прописаны в охранной зоне, т.к. находятся в непосредственной близости от нее и могут быть уже включены в тур. маршруты независимо от передачи и оформления всех документов.

Дер. Яндомозеро

Передача погоста на баланс музея-заповедника «Кижи» с территорией вокруг погоста и 2-3 фундаментами от домов вблизи погоста для восстановления макетов домов, в целях создания музейного экспозиционного комплекса, включение его в экскурсионный маршрут, сохранения объектов культурного наследия.

Инфраструктура.

Строительство 2-х причалов для маломерных судов на берегу Яндомозера и у Погоста в целях обеспечения доступа к объекту.

Восстановление исторической дороги Великая Губа – дер. Яндомозеро.

Подключение к электросетям.

Дер. Усть Яндома.

Передача часовни на баланс музея-заповедника «Кижы» с территорией вокруг погоста и 2-3 фундаментами от домов вблизи погоста для восстановления макетов домов, в целях создания музейного экспозиционного комплекса, включение его в экскурсионный маршрут, сохранения объектов культурного наследия.

Инфраструктура.

Строительство причала для маломерных судов на берегу у часовни в целях обеспечения доступа к объекту.

Ремонт дороги до Великой Губы.

Подключение к эл. сетям.

Деревня Вороний остров.

Передача часовни на баланс музея-заповедника «Кижы» с территорией вокруг и 2-3 фундаментами от домов вблизи погоста для восстановления макетов домов, в целях создания музейного экспозиционного комплекса, включение его в экскурсионный маршрут, сохранения объектов культурного наследия.

Инфраструктура.

Строительство причала для маломерных судов в целях обеспечения доступа к объекту.

Ремонт дороги Великая Губа – Усть Яндома – Вороний остров.

Подключение к эл. сетям.

Село Великая Губа

Выкуп дома Грешниковой (памятника архитектуры) и еще 2-3 домов у дома Грешниковой в целях создания информационно-сервисного и экспозиционного центра музея в Великой Губе (удобно расположены на въезде в Великую Губу и развилке дороги на Кижы).

Выкуп дома у пассажирского причала в целях создания информационно-сервисного центра музея (удобно расположен в точке отправления на Кижы по водному маршруту).

Деревня Вегорукса.

Передача церкви на баланс музея-заповедника «Кижы» с территорией вокруг и 2-3 фундаментами от домов вблизи церкви для восстановления макетов домов, в целях создания музейного экспозиционного комплекса, включение его в экскурсионный маршрут, сохранения объектов культурного наследия.

Инфраструктура.

Строительство причала для маломерных судов и яхт в целях обеспечения доступа к объекту.

Подключение к эл. сетям.

Дорога Великая Губа – Оятевщина проходит в непосредственной близости от деревни, ЛЭП также.

Деревня Космозеро

Передача церкви на баланс музея-заповедника «Кижы» с территорией вокруг. Приобретение 2-3 домов вблизи церкви (или восстановление утраченных домов), в целях создания музейного экспозиционного комплекса, включение его в экскурсионный маршрут, сохранения объектов культурного наследия.

Инфраструктура.

Ремонт дороги Медвежьегорск – Великая Губа (через Космозеро).

Археологический комплекс «Пегрема».

Передача комплекса и земельного участка в ведение музея-заповедника «Кижь» в целях сохранения комплекса, его музеефикации и включения в экскурсионные маршруты.

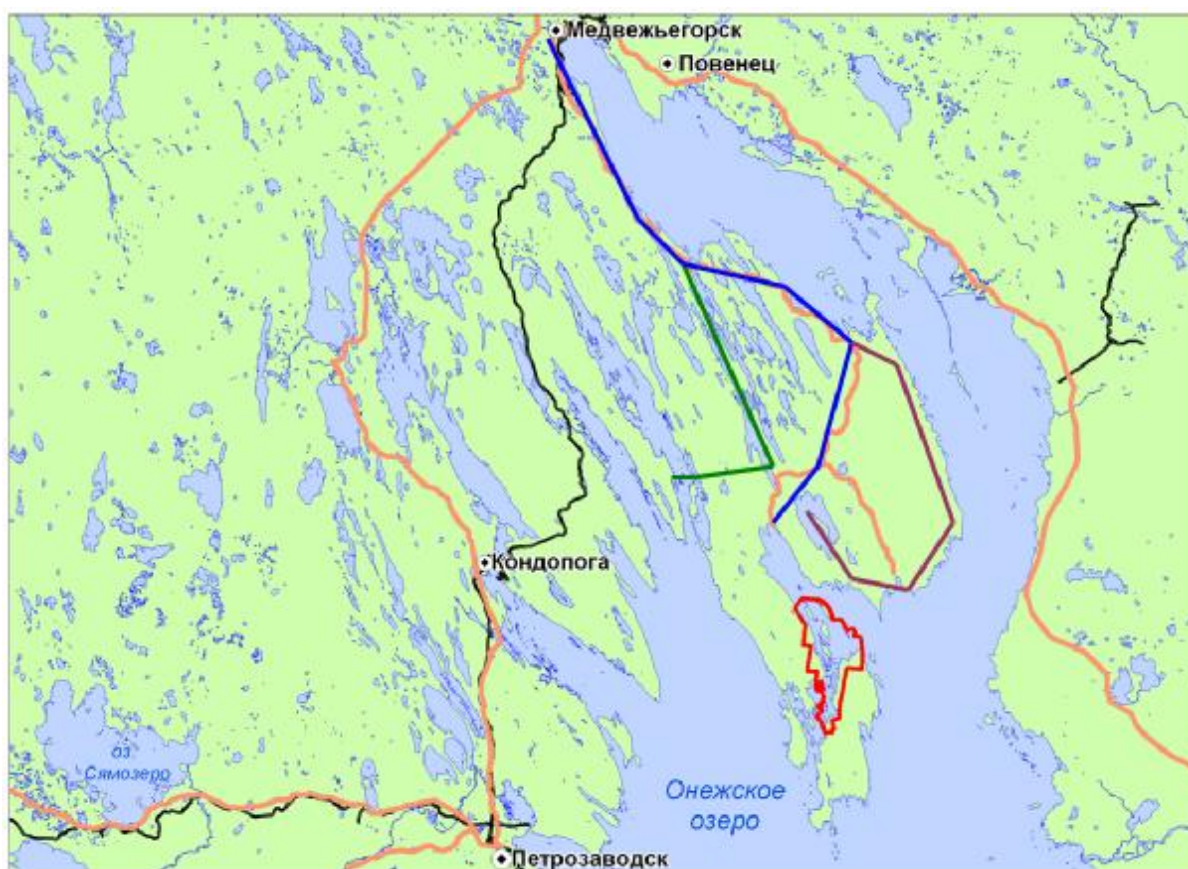
Восстановление 2-3 домов в деревне для организации информационно-сервисного центра музея.

Целебные источники.

Имеются на Заонежском полуострове в районе деревень Мягрозера, Ламбасручей, Черкасы («Три Ивана»), Толвуя («Царицын ключ»), Великая Губа («Соляная яма»).

Необходимо обустройство родников и путей подхода к ним.

Некоторые идеи туристических маршрутов:



1. **«Разломы времени»** – туристический маршрут по геологическим объектам Заонежья.

2. **«Заонежский торговый путь»** – туристический маршрут по Шуньге, Толвуе, Великой Губе (места крупных ярмарок), знакомство с ремеслами.

3. **«Царские следы»** – туристический маршрут по памятным местам, связанным со ссылкой Ксении (Марфы) Романовой, матери мать царя Михаила Федоровича Романова.

ПРИЛОЖЕНИЕ 2

Проектные предложения, подготовленные участниками семинара
«Музей «Кижы» в системе культурного туризма Карелии»



Государственный историко-архитектурный
и этнографический музей-заповедник
«Кижы»
АНОК «Музей будущего»



ПРОЕКТНЫЕ ПРЕДЛОЖЕНИЯ, ПОДГОТОВЛЕННЫЕ УЧАСТНИКАМИ СЕМИНАРА «МУЗЕЙ «КИЖИ» В СИСТЕМЕ КУЛЬТУРНОГО ТУРИЗМА КАРЕЛИИ»

Кижы, 2 – 6 июля 2013 г.

Руководитель семинара

Лебедев Алексей Валентинович - доктор искусствоведения, зав. Лабораторией музейного проектирования Российского института культурологии

Эксперты и координаторы групп

Дукельский Владимир Юрьевич - кандидат исторических наук, ведущий научный сотрудник Лаборатории музейного проектирования Российского института культурологии

Долягина Татьяна Станиславовна - генеральный директор агентства «Азбука Туров»

Лебедева Елена Артуровна - руководитель агентства «Пиар Классика»

Лобанова Валерия Вячеславовна - кандидат исторических наук, MA in Cultural Management (Манчестерский университет), старший научный сотрудник Лаборатории музейного проектирования Российского института культурологии

Авторы проектных предложений

Абросимова Дарья Дмитриевна
Богданова Елена Александровна
Бодёнов Дмитрий Владимирович
Вдовина Маргарита Станиславовна
Воробьев Иван Сергеевич
Воробьева Светлана Васильевна
Гаврилук Людмила Анатольевна
Гусева Марина Михайловна
Дюгай Дмитрий Владиславович
Иванова Ирина Гавриловна
Исакова Анна Сергеевна

Корпусенко Оксана Сергеевна
Куусела Александр Сергеевич
Луговой Дмитрий Дмитриевич
Любимцев Александр Юрьевич
Мартьянов Роман Сергеевич
Набокова Ирина Игоревна
Набокова Ольга Афанасьевна
Павлова Ирина Викторовна
Павлова Татьяна Вячеславовна
Протасов Юрий Геннадьевич
Титова Ольга Юрьевна

ОГЛАВЛЕНИЕ

Введение	3
Раздел 1. Туризм и развитие инфраструктуры музея	5
Музейная рекогносцировка.....	5
«Заонежский депозитарий». Объекты и инфраструктура туризма вне охранной зоны.....	8
Кижские острова 12	12
Клименецкие резиденции	15
«Детский берег». Музейный тематический парк	17
«Между корелой и чудью». Визит-центр во входной зоне музея	21
«Дом Природы». Визит-центр и экологические маршруты	24
«Сам себе мастер». Мастерские острова Кижские	28
«Сам себе мастер»-2. Мастерские г. Петрозаводска.....	34
Этнографическая деревня Ямка	36
Раздел 2. Модернизация базовой музейной деятельности в контекста туризма	39
Модульные экскурсии.....	39
«Без единого бревна». Экспозиционный комплекс.....	42
Архитектурная лечебница.....	45
Кижская Академия дерева.....	47
«Кижская школа, или за одной партией».....	50
Детская комната «Киженок»	53
Кижские встречи	56
Кижский календарь	58
Легенды ночи	61
Раздел 3. Продвижение музея и бренда «Кижские острова» на туристическом рынке	64
Острова культуры.....	64
Выставка «Преображение» (к 300-летию церкви Преображения Господня).....	67
Русский Север на Олимпийском юге России.....	71
Приложение. Непроработанные проектные идеи	74

Введение

Большинство проектов, предложенных участниками семинара, направлено на активное взаимодействие Музея-заповедника «Кижы» с внешней средой, укрепление его авторитета и усиление влияния в регионе Заонежья. Партнерами музея в этом случае выступают местное население и власти, учреждения науки и культуры, различные бизнесы, прежде всего в сфере туризма. Во внешней среде видится главный источник развития музея-заповедника и расширения зоны его влияния.

Отдельную группу составляют инфраструктурные проекты. На поддержание, сохранение и включение в орбиту музейно-туристической деятельности объектов культурного и природного наследия региона нацелен проект «Заонежский депозитарий». В основе его лежит взгляд на Заонежье как на уникальное, исторически сложившееся хранилище традиций и памятников, находящихся в естественном контексте.

Идеология расширения пространства деятельности Музея-заповедника «Кижы» и вовлечения в ее орбиту новых территорий, новых объектов, новых групп потребителей, новых технологий и даже новых сезонов нашла отражение во многих проектах. Особенно показательны с этой точки зрения проекты, направленные на детскую аудиторию и позиционирование Кижей как места комфортного и содержательного отдыха с детьми. К их числу относится, например, проект «Детский берег», предусматривающий создание детского тематического парка, построенного на базе былинных, сказочных и этнографических сюжетов. Другой «детский» проект рассчитан на организацию тематической площадки «Киженок», где родители смогут оставить своих чад под присмотром на время посещения экскурсий и музейных мероприятий.

Другая группа проектов основывается на использовании и адаптации к местным условиям современных культурных технологий и практик: арт-резиденций, творческих и исследовательских лабораторий (проект «Клименецкие резиденции»), визит-центров (проекты «Дом Природы», «Между корелой и чудью»), тематических парков (проект «Детский берег»), учебно-производственных центров (проект «Кижская Академия дерева»), ремесленных мастерских (мастерские в Петрозаводске, мастерские «Сам себе мастер» на острове Кижы), комплекс реконструкции основных технологических процессов крестьянской металлургии и металлообработки (проект «Без единого бревна»). К этой же группе можно отнести проект реконструкции деревни Ямки с воссозданием культурно-исторической среды XIX-XX веков («Этнографическая деревня Ямка»). Принципиально новой является попытка разработать и внедрить технологию сохранения

и музейного использования памятников, остающихся в среде бытования – проекты «Заонежский депозитарий» и «Архитектурная лечебница».

Проект «Легенды ночи» нацелен на организацию посещения музея в вечернее время в форме путешествия в мир верований и обрядов, страхов и оберегов кижского крестьянина, связанных с темным временем суток.

Проекты «Кижский календарь» и «Кижские встречи» ориентированы на развитие событийного туризма в музее.

«Кижская Академия дерева» предполагает создание на базе музея учебно-методического центра по сохранению и реставрации памятников деревянного зодчества, который позволит не только разработать теоретическую и практическую базу передачи уникального мастерства, но и существенно повысить авторитет музея во внешней среде как эксперта и практика мирового уровня в данной сфере.

Проект «Модульная экскурсия» предполагает разработку и внедрение более гибкой схемы обслуживания самого массового посетителя музея – круизных туристов, что позволит снизить антропогенную нагрузку на памятники кижского погоста, избежать раздражающей посетителей скученности у основных памятников и улучшить качество обслуживания за счет включения в туристическое предложение объектов, разбросанных по территории острова.

Наряду с такими брендами, как музей храма «без единого гвоздя», музей-остров, «Кижы» являются еще и музеем трех коренных народов Карелии: карел, вепсов и русских. В настоящее время на острове исчерпывающе представлена лишь культура русских Заонежья. Проект «Кижы трех народов» посвящен созданию полноценных архитектурных секторов и экспозиций, посвященных культурам корелов и вепсов.

В целом проекты, составляющие первые два раздела, в различных конфигурациях легко группируются в разнообразные услуги для культурного туризма – в диапазоне от экскурсий продолжительностью несколько часов до программ многодневного пребывания в Заонежье.

Цель еще нескольких проектов – продвижение музея и бренда Кижей на туристическом рынке. К их числу относятся: проект «Преображение» – выставка ряде городов, приуроченная к 300-летию Преображенского храма; проект «Острова культур» – Дни культуры Кижей на различных островах и, наоборот, Дни этих островов на Кижях; «Русский Север на Олимпийском юге России» – выставка в Сочи во время зимней Олимпиады.

Раздел 1. Туризм и развитие инфраструктуры музея

НАЗВАНИЕ ПРОЕКТА	МУЗЕЙНАЯ РЕКОГНОСЦИРОВКА	
ФИО, должность автора проекта, телефон и электронная почта	Луговой Дмитрий Дмитриевич Тел: (8142) 767 091 E-mail: lugovoi@kizhi.karelia.ru	
Продолжительность проекта	Дата начала	Дата окончания
	Дата утверждения проекта.	
КРАТКАЯ АННОТАЦИЯ ПРОЕКТА <p>Кижский архитектурный ансамбль, выдающийся памятник народной архитектуры, был создан на одном из островов Кижских шхер. И остров, и шхеры входят в состав Заонежья, особой части Карелии, которая в общественном мнении позиционируется как богатейшая кладовая традиционной народной культуры. Благодаря разнообразию и красоте природных ландшафтов Заонежье оценивается как область больших рекреационных возможностей. В совокупности эти составляющие свидетельствуют о высоком туристическом потенциале территории. Однако социально-экономическая и демографическая ситуация последних десятилетий привела к уничтожению значительного числа памятников деревянного зодчества, к массовому оттоку коренного населения, носителя культурных традиций и исторической памяти. Открытие месторождений шунгита, ванадия и других полезных ископаемых вызвало угрозу промышленной экспансии в центр Заонежья.</p> <p>Проект предполагает организацию и проведение в экспедиционной форме сплошного обследования Заонежья для фиксации и оценки современного состояния историко-культурных и природно-ландшафтных ценностей. Результаты обследования должны стать основой для определения реального состояния туристического потенциала Заонежья и разработки предложений по развитию туризма на территории. Участие в проекте ведущих научных организаций Карелии, специалистов учреждений высшего образования, музеев, туристического и малого бизнеса позволяют рассчитывать на объективность полученных результатов.</p> <p>Предполагается также организация акций и мероприятий, сопровождающих работу комплексной экспедиции и направленных на установление деятельных контактов с местным населением, с органами местного управления, на формирование представлений о современном образе музея.</p>		

ОПИСАНИЕ ПРОЕКТА

Обоснование актуальности проекта. Описание проблемы, на решение которой направлен проект

- Неполнота информации о современном состоянии историко-культурного наследия Заонежья.
- Деградация территории Заонежья.
- Угроза промышленной экспансии в центр Заонежья.
- Отсутствие реальной оценки туристического потенциала Заонежья.

Основная идея (концепция) проекта

Организация комплексной экспедиции для обследования и фиксации состояния историко-культурных и природных объектов Заонежья, результаты которой должны стать основой для оценки туристического потенциала и разработки предложений по развитию туризма на территории.

Цели

1. Аудит историко-культурных и природных ресурсов, оценка туристического потенциала отдельных объектов, населенных пунктов и территории Заонежья.
2. Формирование научной и фактологической основы для развития туризма
3. Содействие формированию и утверждению имиджа музея-заповедника «Кижы», как социального института, поддерживающего историческую память и принимающего на себя часть государственной ответственности за её сохранение. Обоснование последовательной «музейной экспансии» на территорию Заонежья.

Задачи

1. Разработать программу работы и персональный состав экспедиции.
2. Разработать серию мероприятий, сопровождающих деятельность экспедиции:
 - Создать модульную выставку-презентацию для демонстрации в управлениях местной администрации, в школах, домах культуры.
 - Разработать цикл лекций с рабочим названием «Заонежье и музей»,
 - подготовить мастер-классы, ориентированные на традиционные ремесленные искусства,
 - подготовить выступления фольклорно-этнографического театра музея-заповедника «Кижы»;
 - Организовать широкое освещение проекта, хода и результатов деятельности экспедиции в СМИ
3. Осуществить мониторинг историко-культурной и природной среды.
4. Провести анализ результатов и подготовить предложения по формированию туристических маршрутов, включению объектов в туристические маршруты.

Роль партнеров в проекте

Партнеры	Мотивация участия в проекте	Функции
Научные организации и высшие учебные учреждения Карелии	Научные интересы сотрудников КНЦ РАН и Петрозаводского государственного университета. Они неоднократно проводили обследование Заонежья и имеют опыт проведения совместных комплексных полевых исследований.	Полевые исследования, участие в составлении Реестра культурных и природных ценностей Заонежья.
Русское географическое	Изучение историко-культурного и природного феномена Заонежья	Исследование уникальной территории, презентация

общество		мировому сообществу.
Медвежьегорский городской музей.	Сфера интересов музея концентрируется в Заонежье. Партнерство с МЗК	Участие в полевой работе. Использование фондов и архива музея
Туроператоры	Знакомство с ситуацией на месте и получение достоверной информации.	Консультации. Участие в обследовании территории. Оценка потенциала объектов и маршрутов с точки зрения турбизнеса.
Местные предприятия мелкого бизнеса, работающие в сфере традиционного декоративно-прикладного искусства.	Например, предприятие «Карельские узоры» - преемник старейшего ремесленного центра хашезерской (заонежской) вышивки. Заинтересовано в продвижении своей продукции. Может стать объектом показа на туристическом маршруте.	Участие в организации работы комплексной экспедиции.
Органы местного управления.	Содействие в организации работы экспедиции.	Предоставление помещений для работы экспедиции и демонстрации выставки, участие в проведении акций, консультационная помощь.
Местные учебные заведения, местные учреждения культуры	Содействие в организации работы экспедиции.	Предоставление помещений для работы экспедиции, участие в проведении акций, консультационная помощь.
СМИ	Формирование нового медиа-продукта, основывающегося на презентации комплексного взгляда на развитие территории за счет использования историко-культурного и природного потенциала.	Цикл передач, посвященных уникальной территории Заонежья и деятельности комплексной экспедиции с участием ведущих специалистов Карелии и России.

Описание деятельности по проекту

- Поиск партнеров по осуществлению проекта;
- Комплексный анализ объектов культурного и природного наследия Заонежья, выявленных в ходе прежних экспедиций. Составление реестра ранее выявленных объектов.
- Составление маршрута экспедиции;
- Формирование рабочих групп и графика деятельности;
- Полевая работа.
- Проведение запланированных мероприятий, сопровождающих деятельность экспедиции.
- Подведение итогов:
 - a. Составление «дефектной ведомости» объектов;
 - b. Формирование перечня сохраненных, выявленных и перспективных объектов для включения в туристические программы;
 - c. Формирование музейного туристического предложения;
 - d. широкая публикация и продвижение итогов «рекогносцировки»;

Основные исполнители проекта

Члены команды	Функции членов команды
Боденов Д.В.	Обеспечение фиксации, обработки и сохранения информации на современных носителях. Формирование базы данных по туристическим маршрутам. Подготовка и представление полевых on-line отчетов о деятельности экспедиции.
Луговой Д.Д.	Организационно-управленческая функция, поиск спонсоров, партнеров, согласование работы экспедиции с органами местного самоуправления, региональными и федеральными органами управления.
Любимцев А.Ю.	Оценка состояния памятников архитектуры и архитектурных объектов, ландшафтов. Участие в разработке музейно-туристического предложения.
Набокова О.А.	Оценка состояния объектов традиционной культуры. Участие в разработке музейно-туристического предложения.

Ожидаемые результаты

1. Создание историко-культурной подосновы туристических маршрутов;
2. Разработка предложений по направлению и составу туристических маршрутов;
3. Вовлечение местного населения в мероприятия музея по сохранению и популяризации культурного наследия (формирование актива друзей МЗК)
4. Формирование социального имиджа музея, как института, ответственного за сохранение историко-культурного наследия территории.
5. Популяризация историко-культурного и природного потенциала Заонежья по материалам экспедиции посредством научных и научно-популярных публикаций (издания, теле- и видеосюжеты, мультимедийные продукты).

НАЗВАНИЕ ПРОЕКТА	«ЗАОНЕЖСКИЙ ДЕПОЗИТАРИЙ». ОБЪЕКТЫ И ИНФРАСТРУКТУРА ТУРИЗМА ВНЕ ОХРАННОЙ ЗОНЫ	
ФИО, должность автора проекта, телефон и электронная почта	Набокова О. А. Тел: (8142) 767 091 E-mail: nabokova@kizhi.karelia.ru	
Продолжительность проекта	Дата начала	Дата окончания
	2014 г.	2018 г.

КРАТКАЯ АННОТАЦИЯ ПРОЕКТА

Метафорическое название проекта «Заонежский депозитарий» акцентирует две основные составляющие проекта. С одной стороны, речь идет о феномене Заонежья как уникальной территории сохранения традиций и памятников. С другой стороны – об использовании музейного опыта создания привлекательных, адаптированных для туризма объектов и инфраструктуры, а также о сохранении объектов историко-культурного и природного наследия в среде бытования.

Проект тесно связан с проектом «Музейная рекогносцировка», поскольку должен базироваться на его результатах.

В ключевых точках входа на территории Заонежья и охранной зоны музея создаются музейные информационно-сервисные центры разных форм и объекты инфраструктуры музея. Визит-центр музея-заповедника «Кижы» создается в г. Медвежьегорске, как основной точке «входа» на территорию Заонежья, через которую проходят основные транспортные магистрали: ж/д; автомобильная трасса федерального значения «Кола»; сеть дорог местного значения, порт.

Музейные сервисные центры разного формата (формат определяется в ходе проекта «Музейная рекогносцировка») создаются на территории Заонежья и охранной зоны музея «Кижы» (пос. Великая Губа – центр Заонежья, пос. Сенная Губа – вход в шхеры и охранную зону с юга, дер. Оятевщина – вход в охранную зону музея с новой автомобильной дороги Великая Губа-Оятевщина, пос. Ламбас-Ручей – вход на территорию Заонежья из Уницкой губы; дер. Типиницы – вход на территорию Заонежья из Повенецкого залива, по которому проходит водный путь из Балтики в Белое море).

Музейные информационно-сервисные центры и информационно-сервисные пункты планируется расположить в узловых местах предполагаемых туристических маршрутов. Они обозначают и формируют структуру турмаршрутов. Основная задача центров – предложение музейного продукта, популяризация территории и организация музейного обслуживания посетителей на маршруте.

Одновременно центры и пункты станут площадками для контактов с местными жителями – носителями традиционной культуры, площадками для проведения музейных мероприятий, а также будут способствовать созданию новых рабочих мест на территории.

Предполагается создание трех основных туристических маршрутов: «Заонежский торговый путь»; «Царицын ключ»; «Разломы времени».

Данные маршруты будут служить базой для создания вариаций маршрутов Заонежья, охватывающих всю его территорию, и ориентированных на различные интересы посетителей.

ОПИСАНИЕ ПРОЕКТА

Обоснование актуальности проекта. Описание проблемы, на решение которой направлен проект

Основные проблемы, решаемые проектом:

1. Опасность утраты уникальной историко-культурной и природной среды Заонежья.
2. Отсутствие туристического предложения и спроса при высоком туристическом потенциале территории.
3. Отсутствие музейных и туристических центров на территории Заонежского полуострова.
4. Отсутствие у местного сообщества и представителей местного самоуправления представления о деятельности музея-заповедника «Кижы» в Заонежье, и, как следствие, недооценка роли объектов культурного и природного наследия в социально-экономическом развитии территории.

Основная идея (концепция) проекта

Формирование туристических маршрутов и сети «опорных станций» музея-заповедника «Кижы», маркирующих его присутствие на территории Заонежья (визит-центры, информационно-сервисные пункты, объекты музейного показа, причалы и др. элементы инфраструктуры).

Цели

- Содействие сохранению историко-культурной среды в зоне интересов музея-заповедника «Кижы».

- Распространение опыта музея Кижы по сохранению памятников в среде их бытования.
- Обозначение и закрепление музейного присутствия на территории Заонежья.
- Повышение туристической привлекательности территории.

Задачи

1. Разработать модели различных форм присутствия музея-заповедника «Кижы» в зоне его интересов;
2. Создать визит-центры и диспетчерские центры в Медвежьегорске, Великой Губе, Сенной Губе, Оятевщине, Типиницах, Ламбасручье;
3. Ходатайствовать перед органами управления культуры и охраны памятников о передаче на баланс музея-заповедника «Кижы» памятников архитектуры, реализовать мероприятия по приёму памятников на баланс;
4. Провести мероприятия по консервации и музеефикации объектов культурного наследия;
5. Приобрести на территории Заонежья различные строения для реализации музейных программ, а также организовать строительство объектов инфраструктуры;
6. Сформировать предложения по туристическим маршрутам:
 - а. «Заонежский торговый путь» (Шуньга, Толвуя, Вел. Нива, Вел. Губа);
 - б. «Царицын ключ» (Сенная Губа, Усть-Яндома, Яндомозеро, Типиницы, Тамбицы, Кузаранда, Толвуя, Челмужи);
 - в. «Разломы времени» (Пегрема – Колгостров – Космозеро - Ламбасручей);
7. Наладить систему музейно-туристических сервисов на маршрутах.

Роль партнеров в проекте

Партнеры	Мотивация участия в проекте	Функции
Местные администрации	Улучшение социально-экономической и демографической ситуации	Содействие в реализации проекта, передача объектов культурного наследия, объектов недвижимости, земельных участков.
Местное население	Повышения уровня и качества жизни	Содействие в реализации проекта, формирование кадрового состава.
Научные и образовательные учреждения	Повышение заинтересованности в изучении, сохранении и мониторинге культурного и природного наследия	Проведение научных и мониторинговых работ.
Туроператоры	Разработка и эксплуатация нового туристического направления	Организация туристического потока на территорию, его обслуживание
Малый бизнес	Заинтересованность в развитии и расширении рынка услуг	Предоставление услуг туристам
Местные учебные заведения	Формирование у подрастающего поколения представления о Заонежье, как об уникальной территории, улучшение материально технической базы.	Участие в музейных образовательных программах, проведение совместных мероприятий.
Местные	Формирование у жителей	Участие в музейных культурно-

учреждения культуры	представления о Заонежье, как об уникальной территории, улучшение материально-технической базы.	массовых мероприятиях.
Органы охраны памятников культуры (Министерство культуры)	Повышение уровня сохранности объектов культурного наследия	Передача объектов, содействие музею в реализации мероприятий, направленных на сохранение объектов.

Описание деятельности по проекту

1. Разработать модели точек музейного представительства и сервисов на территории.
2. Осуществить прием – передачу объектов на баланс музея-заповедника «Кижи», приобретение объектов недвижимости.
3. Осуществить проектирование и строительство (приспособление объектов недвижимости) центров.
4. Выполнить мероприятия по консервации (реставрации) переданных объектов культурного наследия и их музеефикации.
5. Сформировать туристические маршруты, создать музейную инфраструктуру на маршрутах.
6. Обеспечить широкую популяризацию новых маршрутов.
7. Организовать рекламный тур по маршрутам Заонежья.

Основные исполнители проекта

Члены команды	Функции членов команды
Набокова О.А.	Руководитель проекта, тематическое наполнение, научное сопровождение проекта, предложения по музеефикации объектов на маршрутах.
Мельников И. В.	Тематическое наполнение центров и пунктов, научное сопровождение проекта, предложения по музеефикации объектов на маршрутах.
Воробьева С. В.	Тематическое наполнение и научное обеспечение маршрутов.
Любимцев А.Ю.	Выполнение мероприятий по консервации и сохранению объектов культурного наследия.
Инютин Б.Н.	Выполнение мероприятий по проектированию и строительству музейных визит-центров и объектов музейной инфраструктуры.

Ожидаемые результаты

1. Туристическое освоение Заонежья и появление новых маршрутов познавательного туризма.
2. Качественное изменение ситуации с сохранением объектов культурного и природного наследия за счет их вовлечения в культурный (музей и туризм) оборот.
3. Повышение туристической привлекательности и увеличение турпотока на территории Заонежья.
4. Повышение качества и уровня жизни населения, улучшение социально-экономической ситуации на территории.
5. Изменение образа территории и представлений жителей Заонежья о ценности объектов наследия и роли МЗК.

НАЗВАНИЕ ПРОЕКТА	КИЖИ ТРЕХ НАРОДОВ	
ФИО, должность автора проекта, телефон и электронная почта	Набокова Ирина Игоревна, зав. сектором научно-экспозиционной работы Телефон: (8142) 59-34-00 E-mail: inabokova@kizhi.karelia.ru Воробьева Светлана Васильевна, начальник отдела истории и этнографии Телефон: (8142) 59-34-00 E-mail: vorobjova@kizhi.karelia.ru	
Продолжительность проекта	Дата начала	Дата окончания
	2013	Постоянно действующая площадка
<p>КРАТКАЯ АННОТАЦИЯ ПРОЕКТА</p> <p>Музей-заповедник «Кижы» считает наиболее перспективными для работы несколько брендов: храм «без единого гвоздя», музей деревянного зодчества и мастерства, музей-остров... Но есть еще один очень важный бренд – это музей трех коренных народов Карелии: карел, вепсов и русских, которые веками жили бок о бок в мирном соседстве и взаимодействии.</p> <p>Однако в настоящее время посетитель Музея-заповедника «Кижы» не имеет возможности познакомиться в полном объеме с культурой этих этнических групп.</p> <p>Проект предполагает комплектование и доработку архитектурных секторов на о. Кижы, полноценно рассказывающих о культуре коренных народов Карелии: карел, вепсов, русских, что позволит показать своеобразие культур трех этносов. В настоящее время развернуто демонстрируется только культура русских Заонежья. Карельский сектор нуждается в развитии и дополнении. Сейчас на Кижях представлено несколько памятников архитектуры из северной Карелии, создан сектор пряжинских карел, но требуется доукомплектование усадебного комплекса, доработка экспозиции. Хуже всего с показом культуры вепсов: памятники архитектуры представлены несколькими амбарами, экспозиция в настоящее время отсутствует, необходимо приобрести гражданские и культовые постройки, расширить предметные коллекции.</p> <p>Проект предполагает также развитие архитектурной и интерьерной экспозиции, посвященных русским Заонежья (требуется создание экспозиций в исторических деревнях о. Кижы: Ямка, Васильево, доукомплектование усадебных комплексов).</p>		

ОПИСАНИЕ ПРОЕКТА

Обоснование актуальности проекта. Описание проблемы, на решение которой направлен проект

- Музей-заповедник «Кижы» позиционирует себя как музей коренных народов Карелии: карел, вепсов и русских. Но в настоящее время посетитель не имеет возможности познакомиться в полном объеме с культурой этих народов, живших веками в мирном соседстве и культурном взаимодействии, так как архитектурная коллекция музея недоукомплектована, во многих памятниках не восстановлены интерьеры.
- Экскурсионные маршруты предлагают лишь знакомство с культурой двух этнических групп: русских Заонежья и пряжинских карел.
- В музее не сформирована архитектурная коллекция сектора «Вепсы», нуждаются в доукомплектовании архитектурные сектора «Северные карелы», «Пряжинские

карелы», «Русские Пудожья», нет интерьерных экспозиций в исторических деревнях о. Кижы: д. Ямка, д. Васильево.

- Богатые фондовые коллекции по культуре карел, вепсов, русских Пудожья, накопленные музеем в течение долгих лет собирательской работы, используются в выставочных проектах, но «не работают» в экспозиции.

Основная идея (концепция) проекта

Комплектование в экспозиции музея полноценных архитектурных секторов «Вепсы Карелии», «Южные карелы» и «Северные карелы», «Русские Заонежья» и «Русские Пудожья». Возможно в перспективе создание сектора «Поморы».

- а. Архитектурная коллекция музея по южной Карелии представлена усадебным комплексом (дом Яковлева, комплекс хозяйственных построек), интерьерная экспозиция нуждается в доработке.
- б. Архитектурная коллекция музея по северной Карелии представлена часовней и группой хозяйственных построек, интерьерных экспозиций нет.
- в. Архитектура вепсов представлена несколькими амбарами, ее необходимо расширять. Интерьерной экспозиции нет.
- г. Архитектурная коллекция по Пудожской Карелии требует расширения. Интерьерной экспозиции нет.
- д. Необходимо создание интерьерных экспозиций в исторических деревнях д. Ямка и д. Васильево.

Цель

Показать на о. Кижы все многообразие культур трех коренных народов Карелии.

Задачи

- 1) Комплексное обследование территорий компактного проживания вепсов, северных и южных карел для выявления сохранившихся памятников гражданской и культовой архитектуры, изучение состояния культурного наследия регионов.
- 2) Экспертная оценка состояния памятников архитектуры и ландшафтной среды вокруг них.
- 3) Доукомплектование коллекций музея недостающим этнографическим материалом, предметами быта.
- 4) Разработка концепции формирования этнографических секторов, утверждение на НМС.
- 5) Перенесение памятников в архитектурные сектора музея на о. Кижы, макетирование недостающих памятников.
- 6) Изучение этнографического материала, разработка научных тем по культурному наследию этнических групп.
- 7) Разработка концепции и дизайн-проекта экспозиции, утверждение на НМС.
- 8) Создание интерьерных экспозиций.
- 9) Разработка и организация экскурсионных маршрутов по секторам.

Роль партнеров в проекте

Партнеры	Мотивация участия в проекте	Функции
Карельский научный центр Российской Академии наук	Собственная научная деятельность	Экспертная оценка состояния памятников архитектуры
Землячества	Презентация национальных культур в музее федерального	Предоставление кадров, презентующих сектора визит-

	значения	центра Предоставление сведений о туристическом потенциале края
Районные музеи	Презентация собраний, развитие музея	Предоставление выставок и предметов

Описание деятельности по проекту

Предполагается проведение комплексного обследования территорий компактного проживания вепсов, южных и северных карел, русских Заонежья и Пудожья специалистами Музея-заповедника «Кижы» и КарНЦ РАН с целью выявления и музеефикации памятников гражданской и культовой архитектуры, для сбора этнографического и фольклорного материала, комплектования музейных коллекций. Для создания этнографических экспозиций планируется провести работу по изучению научной базы: коллекций ИЯЛИ КарНЦ РАН, фондов музея «Кижы», региональных и местных музеев и т.д. Сохранившиеся памятники, имеющие достойный вид и удовлетворительную сохранность, предлагается перенести в архитектурные сектора музея на о. Кижы. Недостающие памятники архитектуры и малые архитектурные формы возможно представить в виде копий. На основании сформированных архитектурных комплексов предлагается разработать этнографические и фольклорные экскурсии.

Основные исполнители проекта

Члены команды	Функции членов команды
Набокова И.И., зав. сектором научно-экспозиционной работы Воробьева С.В., начальник отдела истории и этнографии	Руководитель проекта Руководитель проекта
Блок научно-исследовательской и экскурсионной работы	Организация работы и участие в комплексной экспедиции. Экспертная оценка состояния памятников архитектуры и ландшафтной среды вокруг них. Сбор этнографического и фольклорного материала, предметов быта. Участие в разработке концепции формирования этнографических секторов. Аналитика, изучение этнографического материала, разработка концепции экспозиции. Участие в работе по комплектованию архитектурных секторов музея на о. Кижы: создание интерьерных экспозиций. Монтаж экспозиции.
Блок сохранения недвижимых памятников, культурного и природного наследия	Участие в работе комплексной экспедиции. Экспертная оценка состояния памятников архитектуры и ландшафтной среды вокруг них. Участие в разработке концепции формирования этнографических секторов Участие в работе по комплектованию архитектурных секторов музея на о. Кижы
Блок учета и хранения недвижимых	Участие в работе комплексной экспедиции. Экспертная оценка состояния культурного наследия регионов.

памятников	
Отдел экскурсионной работы	Разработка методических рекомендаций для экскурсоводов, экскурсионных маршрутов по секторам музея, организация экскурсионного обслуживания
Блок развития и презентационно-выставочной деятельности	Продвижение продукта. Привлечение партнеров.
Ростунов Р.В. Архитектор	Участие в работе комплексной экспедиции. Экспертная оценка состояния памятников архитектуры и ландшафтной среды вокруг них. Участие в разработке концепции формирования этнографических секторов Участие в работе по комплектованию архитектурных секторов музея на о. Кижы
	Разработка архитектурного решения визит-центра
	Работы по организации выделения землеотвода
	Возведение и обустройство визит - центра.
	Разработка дизайн-проекта экспозиции визит-центра

Ожидаемые результаты (не более ½ страницы)

Создание полноценных архитектурных секторов «Вепсы Карелии» и «Северные карелы».

Реализация проекта позволит:

- выровнять баланс представления культур трех народов на о.Кижы;
- расширить спектр презентационных возможностей музея;
- привлечь внимание посетителя музея к вопросам мирного сосуществования и взаимного влияния народов.
- совокупность приложенных мер составит весомый вклад в культурную политику региона

НАЗВАНИЕ ПРОЕКТА	КЛИМЕНЕЦКИЕ РЕЗИДЕНЦИИ	
ФИО, должность автора проекта, телефон и электронная почта	Луговой Дмитрий Дмитриевич, Набокова Ольга Афанасьевна, Любимцев Александр Юрьевич, Бодёнов Дмитрий Владимирович. Тел: (8142) 59-34-00 E-mail: lugovoj@kizhi.karelia.ru	
Продолжительность проекта	Дата начала	Дата окончания
	2014 год	2018 год

КРАТКАЯ АННОТАЦИЯ ПРОЕКТА

Проект предполагает создание (постройку и введение в эксплуатацию) резиденций для художников, учёных и других творческих личностей. Резиденции представляют собой места временного проживания, работы и демонстрации результатов творческой деятельности (мастерские, лаборатории и др.). Организация резиденций планируется на месте исторических поселений с использованием их традиционной структуры и типологии построек.

Результаты работы резиденций (и сам процесс работы) должны быть включены в туристическое предложение для обычного массового туриста.

ОПИСАНИЕ ПРОЕКТА

Обоснование актуальности проекта. Описание проблемы, на решение которой направлен проект

Проект нацелен на решение следующих существующих проблем:

- Отсутствие в музее-заповеднике условий для круглогодичной творческой и научно-исследовательской деятельности.
- Тематическая ограниченность музейного предложения.
- Отсутствие условия для длительного пребывания на территории туриста-творца и туриста-специалиста.

Основная идея (концепция) проекта

Идея проекта состоит в создании нескольких творческих резиденций (арт-резиденция, сайнс-резиденция, фэшн-резиденция) на месте исторических поселений, с использованием их традиционной структуры и типов построек (крестьянские дома-комплексы, амбары, риги и др.)

Цели

- Расширение ресурсной и партнёрской базы развития музея, в том числе новых типов музейного туризма
- Создание условий для ведения творческой и научной деятельности, привлечения творческих личностей, учёных и других специалистов.
- Расширение спектра музейного предложения, создание дополнительных точек привлечения (аттракций) для обычного туриста.

Задачи

- Разработать техническое задание на проектирование резиденция на о. Клименецкий.
- Разработать архитектурные проекты резиденции.
- Привлечь инвесторов.
- Реализовать резиденции (строения) в натуре.
- Организовать работу резиденций.
- Распространить информацию о работе и возможностях Клименецких резиденций.

Роль партнеров в проекте

Партнеры	Мотивация участия в проекте	Функции
Научные организации (ВУЗы, КРЦ РАН)	Обретение уникальной среды, способствующей выполнению научной работы.	Методологическая помощь, работа в резиденциях.
Творческие союзы, объединения, кластеры.	Получение среды для творчества и демонстрации результатов.	Консультирование, дизайнерское оформление архитектурных проектов, работа в резиденциях.
Органы управления культурой (министерства культуры, образования)	Развитие новых направлений в сфере культуры и образования.	Организационная помощь.

Инвесторы (частные, благотворительные фонды, государство)	Получение прибыли (частный бизнес), реализация функций (благотворительные фонды), формирование имиджа и репутации.	Финансирование проектирования и строительства.
-----------------------------------------------------------	--------------------------------------------------------------------------------------------------------------------	------------------------------------------------

Описание деятельности по проекту

1. Поиск инвесторов.
2. Проектирование и строительство.
3. Разработка программ работы резиденций.
4. «Пилотный заезд», корректировка программ.
5. Продвижение резиденций в СМИ, среди научной и творческой общественности.
6. Включение резиденций в сферу туристической деятельности как объекта показа.
7. Использование в туристической деятельности художественной, научной и иной продукции резиденций.

Основные исполнители проекта (из числа разработчиков проекта)

Члены команды	Функции членов команды
Луговой Д.Д.	Общее руководство, поиск инвесторов, размещение заказов на проектирование и строительство резиденций, организация введения в эксплуатацию.
Набокова О.А.	Разработка ТЗ на проектирование. Составление программы пребывания в резиденциях. Технический надзор по направлению при строительстве.
Любимцев А.Ю.	Разработка исторического обоснования и предоставление проектировщикам исходных данных (деревни/строения). Экспертное участие в разработке ТЗ, технический надзор по направлению при строительстве.
Бодёнов Д.В.	Информационное обеспечение на всех этапах реализации проекта. Деятельность по налаживанию связей и привлечению молодых художников, мультимедийщиков и пр. в резиденции.

Ожидаемые результаты

- Дополнительные точки привлечения (аттракции) для обычного туриста.
- Повышение туристической привлекательности музея-заповедника.
- Создание творческой продукции (арт-объекты), научных исследований, проектных разработок.
- Новые представления о музее как о креативной среде, способствующей творческой работе и научной деятельности.

НАЗВАНИЕ ПРОЕКТА	«ДЕТСКИЙ БЕРЕГ». МУЗЕЙНЫЙ ТЕМАТИЧЕСКИЙ ПАРК	
ФИО, должность автора проекта, телефон и электронная почта	Исакова Анна Сергеевна, ведущий методист ДМЦ Тел: 89114066968 E-mail: isakova@kizhi.karelia.ru	
Продолжительность проекта	Дата начала	Дата окончания

	2014	2016
<p>КРАТКАЯ АННОТАЦИЯ ПРОЕКТА</p> <p>В рамках проекта «Детский берег» будут осуществлены строительство и запуск в эксплуатацию детской музейно-этнографической деревни. Она создается по модели тематического парка («Кижиненд»), где предлагается широкий спектр услуг для детского (семейного) отдыха и гармонично сочетаются современные игровые и музейные технологии, народные традиции, мифологические, сказочные и былинные сюжеты северного края.</p> <p>Будут созданы специальные детские музейные программы, разработаны сценарии для детей и родителей, путеводители и сувениры, событийные мероприятия, направленные на активное использование историко-культурного и природного наследия о.Кижини и Заоненья в организации познавательного досуга и отдыха детей.</p> <p>Парк, предназначенный для многократного посещения, будет расположен в живописном месте на берегу Онежского озера в непосредственной близости от острова Кижини.</p>		

ОПИСАНИЕ ПРОЕКТА

Обоснование актуальности проекта. Описание проблемы, на решение которой направлен проект

Реализация проекта позволит решить следующие проблемы:

- Отсутствие специального семейного и детского предложения для индивидуального и массового туриста на о. Кижини и прилегающей территории.
- Отсутствие специальных детских сервисов и инфраструктуры для детей.
- Неорганизованность досуга детей сотрудников и местных жителей.

Основная идея (концепция) проекта

По сути, комплекс представляет собой тематический парк, состоящий из реконструированных домов и хозяйственных построек, характерных для северной деревни. На территории комплекса «Детский берег» будут представлены:

- Интерактивная экспозиция, состоящая из реконструированных домов, хозяйственных построек и их внутреннего наполнения: интерактивных пособия, художественные инсталляции, копии музейных предметов и новоделы, которые можно потрогать руками, современные мультимедиа.
- Макеты памятников деревянного зодчества с острова Кижини (Преображенской церкви, колокольни со звонницей, часовни, домов-дворов), соразмерные росту ребенка;
- Детская творческая мастерская – специально спроектированное пространство для проведения музейных занятий и праздников;
- Открытая детская площадка, построенная из натуральных материалов, в соответствии с принципами экологичного дизайна, вписанная в ландшафт комплекса;
- Арт-объекты;
- Кафе со специальным меню;
- Сувенирная лавка, представляющая современный детский музейный сувенир, созданный с учетом возрастных особенностей и интересов ребенка;
- Мини-ферма;
- Концертный зал;

- «Ожившая» экспозиция;
- Сказочные, былинные и фольклорные персонажи.

В инфраструктуру комплекса будут входить все объекты инфраструктуры обеспечения безопасности и комфортного отдыха: пункты охраны, медицинского обслуживания и др.

Детская деревня «оживет» благодаря мастерам-демонстраторам ремесел, игровым персонажам, наделенным особыми магическими свойствами и тайными знаниями – мельник, пастух, кузнец, знахарка, былинным и сказочным персонажам (ростовые куклы –представители «кижской нечисти»). В бане поселится баенник, в доме – домовый, появятся леший, водяной, кикимора или будет создан эффект их присутствия.

Жизнь на детском берегу будет насыщена разнообразными событиями, как небольшими, происходящими ежедневно представлениями, так и праздниками народного календаря и значимыми мероприятиями разного уровня – фестивали, концерты и др. Использование традиционных методов «народной педагогики», технологий «погружения в культуру» в сочетании с передовым музейным опытом позволят достичь желаемого результата.

Дети сотрудников музея и местных жителей, а также учащиеся Летней школы будут активно привлекаться к творческому участию в мероприятиях в качестве добровольных помощников.

Цель

- Стимулирование развития детского и семейного туризма на острове Киж.
- Позиционирование о. Киж и Заонежья, как места, привлекательного для отдыха с детьми.
- Создание сети детских сервисов в Музее-заповеднике «Киж».
- Вовлечение детей сотрудников музея и местных жителей в музейную работу.

Задачи

- Создание ТЗ на проектирование объекта.
- Создание плана функционального зонирования музейно-этнографической деревни «Детский берег».
- Создание концепции музейно-этнографической деревни «Детский берег».
- Создание дизайн-проекта музейно-этнографической деревни «Детский берег».
- Привлечение инвесторов, поиск партнеров для реализации проекта.
- Строительство музейно-этнографической деревни «Детский берег».
- Создание системы детских сервисов на о. Киж и прилегающей территории (разработка детских маршрутов, экскурсий, путеводителей, календаря событий).
- Организация деятельности музейно-этнографической деревни «Детский берег».

Роль партнеров в проекте

Партнеры	Мотивация участия в проекте	Функции
Органы исполнительной власти федерального и регионального уровня	Возможность влиять на культурную политику региона. Повышение туристической привлекательности региона.	Софинансирование. Помощь в оформлении и согласовании документации по проекту.
Органы муниципальной власти	Экономическое развитие района (развитие туризма). Создание новых рабочих мест.	Возможность использования ресурсов муниципального района.

Учреждения культуры и образования	Участие в программах и проектах музея. Совместное создание новых творческих продуктов.	Привлечение новых посетителей в музей. Распространение информации. Обмен опытом и технологиями.
Представители местного сообщества	Новые рабочие места. Организация досуга местных жителей. Собственная причастность к развитию территории.	Участие в реализации проекта на всех этапах. Решение кадровых вопросов.
Представители творческих индустрий (театральные и художественные студии)	Участие в творческих проектах и программах музея.	Создание новых партнерских связей Новые совместные проекты Обеспечение функционирования
Представители бизнес-сообщества	Реклама, получение прибыли. Новые потребители. Создание положительного имиджа компании, участвующей в проекте.	Долевое финансирование. Услуги и сервисы Участие в реализации проекта на всех этапах
Негосударственные фонды	Реализация уставных функций, благотворительность	Софинансирование.
Национальные общественные организации	Возможность реализации совместных проектов Использование парка как площадки для проведения мероприятий	Использование ресурсов общественных организаций в интересах музея. Реализация совместных проектов.

Описание деятельности по проекту

- Написание концепции музейно-этнографической деревни «Детский берег».
- Создание дизайн-проект музейно-этнографической деревни «Детский берег».
- Поиск и привлечение инвесторов и партнеров для реализации проекта.
- Строительство музейно-этнографической деревни «Детский берег».
- Создание системы детских сервисов на о. Кизи и прилегающей территории (разработка детских маршрутов, экскурсий, путеводителей, календаря событий и др.).
- Организация функционирования музейно-этнографической деревни «Детский берег».
- Продвижение проекта.

Основные исполнители проекта

Члены команды	Функции членов команды
Луговой Д.Д. Первый заместитель директора музея-заповедника «Кизи»	Создание ТЗ на проектирование объекта. Создание плана функционального зонирования музейно-этнографической деревни «Детский берег». Привлечение инвесторов, поиск партнеров для реализации проекта. Строительство музейно-этнографической деревни «Детский берег».

Юлия Рыбакова	Создание концепции музейно-этнографической деревни «Детский берег».
Художник-дизайнер	Создание дизайн-проектов, логотипа, эскизов, образов сказочных персонажей, дизайн интерактивных экспозиций.
Павлова И.В. Заместитель директора	Участие в создании концепции музейно-этнографической деревни «Детский берег». Участие в создании плана функционального зонирования музейно-этнографической деревни «Детский берег». Поиск партнеров для реализации проекта.
Дюгай Д.В. Пресс-служба	Продвижение проекта. Создание сайта.
Исакова А.С.	Кураторство направления. Создание детских продуктов, сценариев и программ

Ожидаемые результаты

- Новый адресный объект туризма.
- Новый музейный бренд и новое позиционирование музея.
- Образ музея-заповедника «Кижы» как объекта привлекательного для детского и семейного отдыха.
- Увеличение доли индивидуального туризма.
- Создание новых рабочих мест.

НАЗВАНИЕ ПРОЕКТА	«МЕЖДУ КОРЕЛОЙ И ЧУДЬЮ». ВИЗИТ-ЦЕНТР ВО ВХОДНОЙ ЗОНЕ МУЗЕЯ	
ФИО, должность автора проекта, телефон и электронная почта	Набокова Ирина Игоревна, зав. сектором научно-экспозиционной работы Телефон: (8142) 59-34-00 E-mail: inabokova@kizhi.karelia.ru Воробьева Светлана Васильевна, начальник отдела истории и этнографии Телефон: (8142) 59-34-00 E-mail: vorobjova@kizhi.karelia.ru	
Продолжительность проекта	Дата начала	Дата окончания
	2013	Постоянно действующая площадка
КРАТКАЯ АННОТАЦИЯ ПРОЕКТА		
<p>Наряду с такими брендами, как музей храма «без единого гвоздя», музей-остров, «Кижы» являются еще и музеем трех коренных народов Карелии: карел, вепсов и русских, которые веками жили бок о бок в мирном соседстве и взаимодействии.</p> <p>Проект предполагает строительство во входной зоне музея визит-центра, экспозиция которого будет презентовать культуру трех народов, а также показывать их взаимовлияние друг на друга. Тема будет раскрываться на самых простых знаковых примерах: хлеб, лодка, женский головной убор, колыбельная и т.д. Будут демонстрироваться различия и одновременно близость этих этносов, их взаимовлияние</p>		

друг на друга.

Для презентации национальных секторов центра предполагается привлечь представителей землячеств, владеющих национальными языками. Они будут знакомить посетителей с экспозицией, общаться с гостями с использованием фраз на родных языках и рассказывать о туристическом потенциале своей земли.

Предполагается также создать в визит-центре релаксационную зону, где посетитель отдохнуть, попробовать травяные чаи с традиционными пирогами-«калитками».

ОПИСАНИЕ ПРОЕКТА

Обоснование актуальности проекта. Описание проблемы, на решение которой направлен проект

В настоящее время посетитель не имеет возможности познакомиться в полном объеме с культурой трех коренных народов, так как процесс формирования этнографических секторов на о. Кизи еще не завершен.

Экскурсионные маршруты предлагают лишь знакомство с культурой двух этнических групп: русских Заонежья и пряжинских карел.

Основная идея (концепция) проекта

Создание во входной зоне музея визит-центра, анонсирующего общекультурное зерно и национальные самобытные элементы в культуре трех народов (русских, карел и вепсов), а также их взаимовлияние и бесконфликтное сосуществование друг с другом.

Цель

Показать в визит-центре опыт мирного, бесконфликтного сосуществования народов на конкретном историческом примере.

Задачи

- 1) Проведение комплексного обследования территорий компактного проживания вепсов, северных и южных карел. Доукомплектование коллекций музея предметами быта, сбор недостающего этнографического материала.
- 2) Аналитика, разработка научной темы.
- 3) Разработка концепции и дизайн-проекта экспозиции, утверждение на НМС.
- 4) Выбор площадки, разработка архитектурного решения, возведение и обустройство визит - центра.
- 5) Создание сценария работы визит-центра.
- 6) Привлечение партнеров, землячеств и т.д.
- 7) Монтаж и открытие.
- 8) Продвижение продукта.
- 9) Корректировка работы по прошествию сезона.

Роль партнеров в проекте

Партнеры	Мотивация участия в проекте	Функции
Карельский научный центр Российской Академии наук	Собственная научная деятельность	Экспертная оценка состояния культурного наследия регионов
Землячества	Презентация национальных культур в музее федерального значения	Предоставление кадров, презентующих сектора визит-центра

		Предоставление сведений о туристическом потенциале края
Районные музеи	Презентация собраний, развитие музея	Предоставление выставок и предметов

Описание деятельности по проекту

Предполагается провести комплексное обследование территорий компактного проживания вепсов, южных и северных карел специалистами музея-заповедника «Кижы» и КарНЦ РАН для сбора этнографического и фольклорного материала, комплектования музейных коллекций, выявления и музеефикации памятников гражданской и культовой архитектуры.

Для создания этнографической экспозиции планируется провести работу по изучению научной базы: коллекций ИЯЛИ КарНЦ РАН, фондов музея «Кижы», региональных и местных музеев и т.д.

Разработать дизайн-проект экспозиции и сценарий функционирования визит-центра. Предполагается провести конкурс на разработку архитектурного решения визит-центра. В то же время решить вопрос о месте расположения здания и выделении землеотвода.

Для презентации национальных секторов центра предполагается привлечь представителей землячеств, которые будут принимать гостей на правах хозяина «дома». Предполагается также создать релаксационную зону визит-центра, где посетитель будет знакомиться с процессом растопки самовара, сможет попробовать травяные чаи с традиционными пирогами-«калитками» и отдохнуть.

Для продвижения продукта на местном, региональном и зарубежном уровнях предполагается выпустить печатную продукцию, организовать рекламу в СМИ и социальных сетях. Для продвижения идеи выставки и создания положительного образа музея среди местного сообщества на о. Кижы можно провести цикл тематических праздников («Праздник хлеба», Народная регата, Фольклорный праздник) и выставок региональных музеев.

Основные исполнители проекта

Члены команды	Функции членов команды
Набокова И.И., зав. сектором научно-экспозиционной работы Воробьева С.В., начальник отдела истории и этнографии	Руководитель проекта Руководитель проекта
Блок научно-исследовательской и экскурсионной работы	Организация работы и участие в комплексной экспедиции. Экспертная оценка состояния культурного наследия регионов. Сбор этнографического материала, предметов быта. Аналитика, изучение этнографического материала, разработка концепции экспозиции визит - центра. Создание сценария работы визит-центра. Монтаж и организация работы экспозиции.
Блок учета и хранения недвижимых памятников	Участие в работе комплексной экспедиции. Экспертная оценка состояния культурного наследия регионов.
Отдел экскурсионной работы	Разработка методических рекомендаций для экскурсоводов, экскурсионных маршрутов по секторам музея, экскурсии по визит-

	центру, организация экскурсионного обслуживания
Блок развития и презентационно-выставочной деятельности	Продвижение продукта. Привлечение партнеров.

Ожидаемые результаты

Создание во входной зоне музея визит-центра, анонсирующего тему взаимовлияния и мирного сосуществования коренных народов Карелии.

Реализация проекта позволит:

- уравнивать баланс представления культур трех народов на о.Кижии;
- расширить спектр презентационных возможностей музея;
- привлечь внимание посетителя музея к вопросам мирного сосуществования и взаимного влияния народов.
- внести весомый вклад в культурную политику региона

НАЗВАНИЕ ПРОЕКТА	«Дом Природы». Визит-центр и экологические маршруты	
ФИО, должность автора проекта, телефон и электронная почта	Павлова Татьяна Вячеславовна, нач. отдела сохранения и мониторинга природного наследия, Протасов Юрий Геннадьевич, гл. специалист по производственному экологическому контролю, Мартьянов Роман Сергеевич, вед. инженер отдела сохранения и мониторинга природного наследия Тел: 8 8142 767091, 535719 (летом) E-mail: tpavlova@kizhi.karelia.ru , protasov@kizhi.karelia.ru martjanov@kizhi.karelia.ru	
Продолжительность проекта	Дата начала	Дата окончания
	2014	2020
КРАТКАЯ АННОТАЦИЯ ПРОЕКТА		
<p>В основу проекта положена идея создания системы показа туристу природных особенностей территории Кижских шхер. Она складывается из экологических маршрутов, опорных точек («Зеленых уголков») и визит-центра «Дом Природы», играющего роль координационного и диспетчерского центра, обеспечивающего функционирование экомаршрутов. В визит-центре будут проходить циклы выставок и практикумов, здесь организуется демонстрация живых объектов, механических и виртуальных моделей природных процессов, лектории, консультации, т.е. образовательные мероприятия, которые невозможны под открытым небом.</p> <p>При «Доме Природы» планируется оборудовать открытые интерактивные площадки, раскрывающие особенности природных объектов, например, уникальные физические свойства местных горных пород или подводный мир Онежского озера и пр.</p> <p>Функции «Зеленых уголков», располагающихся в гостевых домах и других визит-центрах музея-заповедника «Кижии» (так называемых «входных воротах»), сводятся к представлению информации об интересных природных объектах, расположенных в</p>		

непосредственной близости от них, а также об экологических маршрутах музея-заповедника «Кижь».

Для расширения географии представления выставок и проектов, созданных на базе «Дома Природы», предлагается создание высокотехнологичного передвижного центра, который станет не только базой для экопросвещения, но и для расширения партнёрских связей.

ОПИСАНИЕ ПРОЕКТА

Обоснование актуальности проекта. Описание проблемы, на решение которой направлен проект

- В музее-заповеднике «Кижь» отсутствует содержательная экспозиция по природной тематике при огромном разнообразии интересных и ценных природных объектов на территории Кижских шхер и ощущается недостаток экомаршрутов.
- Невозможность показа природных особенностей Кижских шхер во всех проявлениях.
- Ограниченность возможностей проведения образовательных и презентационных мероприятий в природных условиях.
- Опасность разрушительного воздействия на экосистемы неорганизованного потока туристов.

Данный проект опирается на следующие имеющиеся ресурсы:

- территория Кижского архипелага со сложившимся уникальным природным комплексом,
- материалы Программы многолетних мониторинговых исследований природной среды (1988 – 2013 гг.)
- семь разработанных экологических маршрутов (пешеходных и водно-пешеходных), два из которых постоянно действуют в настоящий момент
- кадры (отдел сохранения и мониторинга природного наследия, экскурсоводы)
- естественно-научные коллекции из фонда музея и фонд передвижных выставок.
- выставочное оборудование (микроскопы, аквариумы, террариум) и мультимедийная техника
- фотоархив отдела сохранения и мониторинга природного наследия (1992 – 2013).

Основная идея (концепция) проекта

Создание на территории Кижских шхер системы показа природы, складывающейся из экологических маршрутов, опорных точек («Зеленых уголков») и визит-центра «Дом Природы», как базы природно-экологического туризма.

Цели

- Развитие естественно-научного направления деятельности в музее-заповеднике «Кижь» и представление его туристам на уровне, сопоставимом по значимости с архитектурно-этнографической составляющей.
- Формирование у туристов нового образа территории Кижских шхер, как края естественной красоты, природного богатства, чистой окружающей среды и больших возможностей для экотуризма.

Задачи

- Разработать концепцию визит-центра «Дом Природы»
- Создать новые экомаршруты (пешие, велосипедные, конные и водные) и модернизировать имеющиеся.

- Оборудовать «зелёные уголки» и открытые площадки.
- Разработать программы выставок и эколого-просветительских мероприятий.
- Вовлечь местное население в эколого-просветительскую деятельность.
- Создать передвижной высокотехнологичный центр
- Сформировать сеть партнеров, занимающихся экотуризмом (Национальные парки, музеи-заповедники, естественно-научные музеи, туристические клубы, турфирмы).

Роль партнеров в проекте

Партнеры	Мотивация участия в проекте	Функции
КарНЦ РАН (и др. научные организации)	Популяризация науки, получение информации, прикладная сторона исследований.	Естественнонаучные исследования, консультации
ПетрГУ (вузы и др образовательные учреждения)	Популяризация науки, прикладная сторона исследований, возможность проведения практикумов, трудоустройство выпускников.	Подготовка гидов, обсуждение и апробация идей, естественнонаучные исследования, консультации
Местное население	Возможность дополнительного заработка	Перевозка туристов на экологических маршрутах, изготовление и продажа сувениров
Владельцы гостевых домов	Расширение спектра предложений для своих клиентов, реклама со стороны музея	Размещение «Зеленого уголка» в гостевом доме, распространение информации о предложениях музея, предоставление услуг питания для групп туристов, передвигающихся по экологическим маршрутам.
Естественно-научные музеи (Дарвиновский, им. Тиммерязева и т.п.)	Совместные проекты, выставки. Представление собственного опыта в демонстрации биологических фактов.	Консультации и обучение подходам при создании моделей и интерактивных экспонатов, участие в совместных проектах и выставках.
Федеральный заказник «Кижский» и Национальный парк «Водлозерский»	Распространение информации о природоохранных режимах в заказнике «Кижский» и о деятельности национального парка по охране природы.	Участие в совместных акциях и выставках.

Описание деятельности по проекту

1. Изучение международного и российского опыта создания визит-центров, экотроп и естественно-научных экспозиций.
2. Проведение необходимых исследовательских работ и составление описаний экомаршрутов.
3. Разработка функциональных зон и содержания экспозиций визит-центра «Дом Природы», структуры и наполнения «Зелёных уголков» и открытых площадок, информационных блоков во входных визит-центрах музея-заповедника «Кижский».
4. Определение мест расположения «зеленых уголков», встречи с владельцами гостевых домов, оценка их интересов, возможностей, достижение договоренностей.

5. Сотрудничество с партнерами – получение консультаций в области разработки интерактивных экспонатов.
6. Сбор и подготовка экспонатов, изготовление специального оборудования площадок и «Зеленых уголков».
7. Разработка тематики занятий, практикумов, лекций, экскурсий и др. образовательных мероприятий.
8. Изготовление навигаторов (указателей, путеводителей, программного обеспечения для гаджетов).
9. Подготовка гидов.

Основные исполнители проекта - сотрудники отдела сохранения и мониторинга природного наследия:

Члены команды	Функции членов команды
Павлова Татьяна Вячеславовна, нач. отдела	Организация работ по проекту. Разработка документов. Изучение опыта. Руководство подготовкой ТЗ на проектирование визит-центра. Разработка концепций и ТЭПов выставок, смет. Соглашения с партнёрами. Исполнение работ. Проведение лекториев, занятий, практикумов.
Мартьянов Роман Сергеевич, вед. инженер	Исследовательские работы и описания для экомаршрутов. Участие в подготовке ТЗ на проектирование визит-центра. Сбор и подготовка экспонатов, изготовление специального оборудования площадок и «Зеленых уголков». Изготовление навигаторов. Разработка занятий, практикумов, лекций, экскурсий и др. образовательных мероприятий. Подготовка гидов.
Коросов Алексей Александрович, вед. инженер	Сбор и подготовка экспонатов, изготовление специального оборудования площадок и «Зеленых уголков». Создание экспозиций.
Плохих Вера Александровна, гл. специалист по земельным вопросам	Сотрудничество с партнерами. Встречи с владельцами гостевых домов, оценка их интересов, возможностей, достижение договоренностей. Оформление выставок.
Протасов Юрий Геннадьевич, гл. специалист по производственному экологическому контролю	Участие в подготовке ТЗ на проектирование визит-центра. Сбор и подготовка экспонатов, изготовление специального оборудования площадок и «Зеленых уголков». Оформление выставок. Проведение лекториев. Подготовка гидов. Экологические инструктажи.

Ожидаемые результаты

В результате осуществления Проекта в музее-заповеднике будет:

- сформировано мощное естественно-научное направление.
- создана система оказания туристических услуг природно-экологической направленности, состоящая из экологических маршрутов, опорных точек («Зеленых уголков»), и визит-центра «Дом Природы», природных разделов визит центров музея-заповедника «Кижы», открытых интерактивных площадок и передвижного ультрасовременного визит-центра.
- увеличено количество экологических маршрутов, объединенных в единую сеть и дополненных «Зелеными уголками»

- расширен спектр предложения для туристов с учётом различных их возможностей и интересов.
- привлечена особая категория туристов – любители природы и экопутешествий.
- значительно пополнен фонд естественнонаучных коллекций (минералогическая, ботаническая, энтомологическая, зоологическая).
- укреплены связи с местным населением и созданы новые рабочие места.
- активизирована партнёрская сеть.

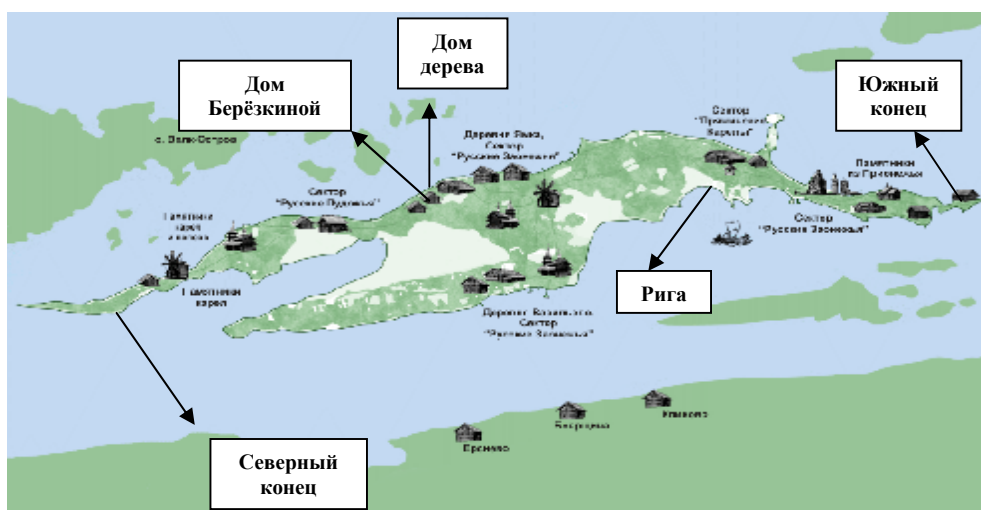
НАЗВАНИЕ ПРОЕКТА	«САМ СЕБЕ МАСТЕР». МАСТЕРСКИЕ ОСТРОВА КИЖИ	
ФИО, должность автора проекта, телефон и электронная почта	Гусева Марина Михайловна, зав. сектором изучения, сохранения и демонстрации традиционных ремёсел Тел: 89114188542 E-mail: GMM60@yandex.ru	
Продолжительность проекта	Дата начала	Дата окончания
	4.06.2013	1.09.2015

КРАТКАЯ АННОТАЦИЯ ПРОЕКТА

Данный проект ориентирован на создание мастерских, в которых посетители смогут не только наблюдать за работой мастеров в экспозиции, но и:

1. серьезнее и глубже познакомиться с ремеслами в специально созданных для этого мастерских (Встреча с мастером),
2. попробовать сделать что-то своими руками и даже обучиться какому-то ремеслу (Сам себе мастер).

Проект рассчитан на постепенную реализацию с последовательным оборудованием разных мастерских: обработка льна, прядение, ткачество, вышивка, изготовление глиняной игрушки, кузнечное ремесло, работу с деревом (щепой, лозой, берестой) и т.д. Несколько мастерских будут группироваться в одном доме по тематическому принципу.



Южный конец острова Кижы – судостроение, кузнечное ремесло

Северный конец острова Кижы – кузнечное ремесло

Дом Берёзкиной (ткацко-швейная мастерская) – обработка льна, прядение, ткачество, вышивка, шитьё глиняная игрушка, роспись по дереву.

Дом Дерева в Ямке (мастерская по обработке древесины) – лозоплетение, берестоплетение, изготовление изделий из щепы, роспись по дереву.

Рига – фотоателье с переодеванием в костюмы разных эпох.

ОПИСАНИЕ ПРОЕКТА

Обоснование актуальности проекта. Описание проблемы, на решение которой направлен проект

В 1994 в музее-заповеднике Кижы стартовала программа «Ожившая экспозиция», направленная главным образом на демонстрацию домашних ремесленных занятий крестьян. С тех пор количество ремесел, которые показываются в экспозиции увеличивалось, но сам принцип – демонстрация – оставался неизменным: люди только наблюдают за работой мастера, который дает им краткие комментарии. Реализация данного проекта позволит усилить принципы интерактивности в музее и запустить программы, ориентированные на непрерывное дополнительное образование. Появится музейное предложение, позволяющее более подробно, с погружением познакомиться с ремеслами. Особенно актуально при развитии туруслуг музея и появлении туристов, отдыхающих на Кижях и в окрестности несколько дней.

Основная идея (концепция) проекта

- А) Знакомство с технологическими процессами посредством рассказа и демонстрации в мастерских, специально для этого созданных (Встреча с мастером)
- Б) Интерактивное обучение традиционным ремёслам

ЭТАПЫ ВВЕДЕНИЯ НОВЫХ ПОКАЗОВ И ИНТЕРАКТИВНЫХ ТОЧЕК ОБУЧЕНИЯ МАСТЕРСТВУ

Год	Название демонстрации и ремёсел «Встреча с мастером»	Ремёсла	Объекты показа	Введение интерактивного обучения «Сам себе мастер»
2013	Обработка льна «от зернышка к рубашке» (100 руб/чел)	Этапы обработки льна – мятьё, трепание, чесание, мотание, снование	Сарай - экспозиция Д. Берёзкиной	
		Прядение	Изда Д. Берёзкиной	Мастер-класс – прядение нитей и что-то, что можно сделать с этой нити (180 руб/чел)
		Ткачество	Экспозиция сенной горницы Д. Берёзкиной	
		Традиционная вышивка	Горница Д. Берёзкиной	
		Изготовление одежды	Горница Д. Берёзкиной	

	Кузнечное ремесло – (100 руб/чел) ????	Процесс изготовления гвоздя	Южный конец острова Кузница из д. Суйсарь	Мастер-класс по изготовлению гвоздя!
2014	Судостроение (100 руб/чел)	Этапы шитья лодки-кижанки	Южный конец острова Павильон судостроения	
	Фотоателье (200 руб/чел)	Переодевание в костюм и фотография на фоне (как студийная, так и пейзажная съёмка)	Рига недалеко от входной зоны (или в самой входной зоне)	
	Глиняная игрушка (200 руб/чел)	Этапы подготовки глины и изготовление глиняной игрушки	Изба Д. Берёзкиной	Мастер-класс по изготовлению глиняной игрушки (200 руб/чел)
	Традиционная вышивка (100 руб/чел)	Вышивка «досюльная»	Горница Д. Берёзкиной	Мастер-класс по изготовлению мешочка с соляным символом (200 руб/чел)
		Вышивка «тамбур по сетке»	Горница Д. Берёзкиной	
		Вышивка «набором»	Горница	Мастер-класс по
			Д. Берёзкиной	изготовлению картинки с изображением птицы (200 руб/чел)
		Вышивка «тамбур по кумачу»	Горница Д. Берёзкиной	Мастер-класс по изготовлению повязки на голову с изображением водных символов (200 руб/чел)
		Вышивка «крестом»	Горница Д. Берёзкиной	Мастер-класс по изготовлению подушечки с изображением Богини-

				Берегини (200 руб/чел)
		«Золотная вышивка»	Горница Д. Берёзкиной	-----
	Ткачество поясов (100 руб/чел)	Плетение способом «дергания»	Сенная горница Д. Берёзкиной	Мастер-класс по изготовлению повязки на голову (200 руб/чел)
		Ткачество поясов на карточках	Сенная горница Д. Берёзкиной	Мастер-класс по изготовлению закладки (200 руб/чел)
		Ткачество поясов на бёрдышке	Сенная горница Д. Берёзкиной	Мастер-класс по изготовлению брелока (200 руб/чел)
		Ткачество поясов на картонке	Сенная горница Д. Берёзкиной	Мастер-класс по изготовлению шнурка для кулона (200 руб/чел)
	Обработка льна «от зернышка к рубашке» (100 руб/чел)	Этапы обработки льна	Сарай Д. Берёзкиной	Мастер-класс по мятью, трепанию и чесанию и прядению льна (200 руб/чел)
	Традиционн ая роспись по дереву (200 руб/чел)	Роспись прялок	Изба Д. Берёзкиной	Мастер класс по росписи камушка или дощечки (200 руб/чел)
	Традиционн ая игрушка (100 руб/чел)	Народная игрушка (все виды кукол как тряпичных, нитяных и лыковых, так и деревянных кукол- панок, лошадок, птиц)	Изба Д. Берёзкиной	- Мастер-класс по изготовлению куклы из лыка (200 руб/чел) - Мастер-класс по изготовлению лошадки из лыка (200 руб/чел) - Мастер- класс по

				изготовлению куклы из ниток, из ткани (200 руб/чел)
2015	Традиционное лозоплетение (100 руб/чел)	Этапы обработки лозы и изготовление корзин	Дом- Дерева	Мастер-класс по изготовлению маленькой корзинки (200 руб/чел)
	Традиционное берестоплетение (100 руб/чел)	Этапы обработки бересты и изготовление берестяных изделий	Дом – Дерева	Мастер-класс по изготовлению брелока, солонки (200 руб/чел)
	Традиционные корзины из щепы (100 руб/чел)	Этапы подготовки щепы из дерева и изготовление корзин	Дом – Дерева	Мастер-класс по изготовлению закладки (200 руб/чел)
	Традиционная роспись по дереву (200 руб/чел)	Роспись прялок	Дом –Дерева	Мастер класс по росписи камушка или дощечки (200 руб/чел)
	Кузнечное ремесло (100 руб/чел)	Этапы производства металла	Северный ец остро острова	

Цель

Улучшить качество и разнообразие музейного предложения. Запустить образовательные программы, ориентированные на непрерывное образование детей и взрослых.

Задачи

1. Подготовить площадку для мастерских
2. Разработать методики работы мастеров
3. Подобрать мастеров и персонал
4. Подготовить раздаточные и издательские материалы
5. Запустить и апробировать первый ремесленный комплекс в августе 2013 года
6. Отладить работы по созданию сувенирной продукции и копий для экспозиции
7. Проанализировать и скорректировать работу комплекса по итогам года

Роль партнеров в проекте

Партнеры	Мотивация участия в проекте	Функции
Гильдия мастеров Карелии	Предоставление возможности мастерам на площадке музея продемонстрировать своё ремесло, проводить мастер-классы и	Работа по предварительным заявкам

	реализовывать свою продукцию через музейный магазин	
--	-----------------------------------------------------	--

Описание деятельности по проекту

- Подготовить экспозицию в д. Берёзкиной в д. Ямка:
 1. сарай – экспозиция орудий обработки льна (мастер-классы по мятью, трепанию, чесанию льна)
 2. изба – экспозиция интерьера зимней избы (мастер-классы по прядению, изготовлению кукол, глиняной игрушки)
 3. горница – экспозиция горницы (мастер-классы по традиционной вышивке)
 4. сенная горница – экспозиция ткацкой мастерской (мастер-классы по изготовлению поясов)
- Подготовить кузницу из д. Суйсарь (мастер-классы по ковке гвоздя)
- Подготовить необходимый для мастер-классов инструмент и материалы
- Составить расписание проводимых мастер-классов
- Продумать и подготовить входной билет на мастер-классы и демонстрацию ремесла
- Подготовить небольшую выставку изделий, которые турист может выбрать в качестве объекта изучения и изготовления подобного образца.
- Подготовить ряд документов о передаче Риги и какого-то дома в д. Ямка под экспозиционные площадки
- Подготовить документ по строительству павильона судостроения на южном конце острова
- Подготовить павильон судостроения (различные лодки, рабочее место мастера-лодочника)
- Построить домну для демонстрации процесса производства металла на северном конце острова
- Подготовить экспозицию риги и подобрать костюмы для фотографирования
- Оборудовать дом Дерева
- Вести подбор кадров для реализации проекта
- Накапливать материал для проведения семинаров и лекториев по традиционной культуре Карелии

Основные исполнители проекта

Члены команды	Функции членов команды
Гусева М.М.	Организатор подготовки площадок, подбора кадров, обеспечения наполняемостью экспозиций мастерских
Воробьёв И.С.	Организатор подготовки площадки на северном конце острова, обеспечения материалами и инструментами
Наумов Ю.М.	Организатор подготовки павильона судостроения, обеспечения экспозиционными лодками, материалами, инструментами
Москин Б.Д.	Организатор подготовки фотоателье, обеспечения экспозиционного оборудования

Ожидаемые результаты

- Мастерские позволяют дополнить музейное предложение многими видами интерактивных занятий
- Мастерские помогут организовать досуг для людей приезжающих на Кижы и в окрестности на день и более
- Мастерские смогут стать одним из важнейших обучающих центров музея

- Мастерские предоставляют возможность заработка для мастеров, приглашённых для работы, и для самого музея
- Копии, выполненные мастерами, можно использовать в экспозиции и дизайне интерьеров музейной туристической инфраструктуры

НАЗВАНИЕ ПРОЕКТА	«САМ СЕБЕ МАСТЕР»-2. МАСТЕРСКИЕ Г. ПЕТРОЗАВОДСКА	
ФИО, должность автора проекта, телефон и электронная почта	Гусева Марина Михайловна, зав. сектором изучения, сохранения и демонстрации традиционных ремёсел Тел: 89114188542 E-mail: GMM60@yandex.ru	
Продолжительность проекта	Дата начала	Дата окончания
	2014	2015

КРАТКАЯ АННОТАЦИЯ ПРОЕКТА

Проект ориентирован на создание мастерских в г. Петрозаводске, в которых посетители смогут более углубленно познакомиться с ремеслами и городскими занятиями, получат возможность обучиться какому-то ремеслу.

Проект рассчитан на реализацию с последовательным оборудованием разных комплексов мастерских: прядение, ткачество, вышивка, изготовление глиняной игрушки, роспись по дереву, работу с деревом (щепой, лозой, берестой). Мастерские будут группироваться в одном помещении выставочного зала ЛВК с разбивкой на отдельные площадки по тематическому принципу. В мастерских предполагается оборудовать лекционную зону, где будут проходить курсы по изучению различных ремёсел для разных групп населения. Проект предполагает также проведение различных конкурсов мастерства в городе.

Схема расположения мастерских в здании ЛВК г. Петрозаводск, ул. И.Федосовой, 19

Ткачество	Интерактивная зона Обучающая зона	Роспись по дереву
Прядение, вязание		Берестоплетение, лозоплетение
Вышивка		Игрушки

ОПИСАНИЕ ПРОЕКТА

Обоснование актуальности проекта. Описание проблемы, на решение которой направлен проект

В здании Лекционно-выставочного комплекса ул. Федосовой, 19 с 2005 года работает программа «Провинциальный город», направленная главным образом на демонстрацию традиционных крестьянских ремесел и городских женских занятий силами мастеров сектора изучения, сохранения и демонстрации ремёсел. Однако мастерских, позволяющих петрозаводчанам подробно, с погружением, познакомиться с ремеслами, получить курсовую подготовку по различным ремёслам разным категориям населения – от детей до людей пенсионного возраста, нет. Музей теряет кадры мастеров в зимний период.

Основная идея (концепция) проекта

- А) Знакомство с технологическими процессами посредством рассказа и демонстрации в мастерских, специально для этого созданных (Встреча с мастером)
- Б) Интерактивное обучение традиционным ремёслам (Сам себе мастер)
- В) Курсы по изучению традиционных ремёсел

Цель

Улучшить качество и разнообразие музейного предложения. Запустить образовательные программы, ориентированные на непрерывное дополнительное образование.

Задачи

1. Подготовить площадку для мастерских в здании ЛВК г. Петрозаводск
2. Разработать методики работы мастеров
3. Подобрать мастеров и персонал
4. Подготовить раздаточные и издательские материалы
5. Подготовить программу курсов
6. Запустить и апробировать первый ремесленный комплекс в октябре 2014 года
7. Отладить работы по созданию сувенирной продукции и копий для экспозиции
8. Проанализировать и скорректировать работу комплекса по итогам года

Роль партнеров в проекте

Партнеры	Мотивация участия в проекте	Функции
Гильдия мастеров Карелии	Предоставление возможности мастерам на площадке музея продемонстрировать своё ремесло, проводить мастер-классы и реализовывать свою продукцию через музейный магазин	Работа по предварительным заявкам

Описание деятельности по проекту

- Подготовить экспозицию мастерских по блокам
- Подготовить необходимый для мастер-классов инструмент и материалы
- Составить расписание проводимых мастер-классов
- Продумать и подготовить входной билет на мастер-классы и демонстрацию ремесла
- Подготовить небольшую выставку изделий, которые турист может выбрать в качестве объекта изучения и изготовления подобного образца

- Разработать программу курсов по различным направлениям
- Разработать ряд лекций-занятий по тематикам

Основные исполнители проекта

Члены команды	Функции членов команды
Гусева М.М.	Организатор подготовки площадок, подбора кадров, обеспечения наполняемостью экспозиций мастерских , разработки курсов
Мастера сектора ремёсел	Разработка раздаточных материалов для мастер-классов и курсов

Ожидаемые результаты

- Мастерские привлекут внимание жителей Петрозаводска и жителей других городов и поселений Карелии, с целью более глубокого изучения традиционных крестьянских ремёсел и городских занятий и желанием сделать сувенир своими руками
- Мастерские будут функционировать как просветительский и обучающий центр музея
- Предоставят возможность для дополнительного заработка мастерам и музею

НАЗВАНИЕ ПРОЕКТА	ЭТНОГРАФИЧЕСКАЯ ДЕРЕВНЯ ЯМКА	
ФИО, должность автора проекта, телефон и электронная почта	Корпусенко Оксана Сергеевна, начальник отдела продвижения музейных услуг Тел: 78-35-91 E-mail: korpuseenko@kizhi.karelia.ru	
Продолжительность проекта	Дата начала	Дата окончания
	2014 - 2015 год	2016 год
КРАТКАЯ АННОТАЦИЯ ПРОЕКТА		
Деревня Ямка на острове Кижы – это исторически сложившаяся деревня, расположенная вдоль Онежского озера. В деревне – несколько домов, в которых проживает местное население, остальные дома являются музеефицированными памятниками. Для расширения спектра услуг и привлечения туристов в Северную часть острова, предлагается проект «Этнографическая деревня Ямка» с реконструкцией деревни Ямки воссоздающая культурно-историческую среду XIX-XX века и включением новоделов для проживания туристов.		

ОПИСАНИЕ ПРОЕКТА

Обоснование актуальности проекта. Описание проблемы, на решение которой направлен проект

На сегодняшний день, музей предлагает посетителям небольшой спектр услуг. Основная экскурсия, которую посещают все посетители приезжающие на остров - «Материальная и духовная культура русских Заонежья 19 века». В отсутствие возможностей выбора данная экскурсия становится обязательной (безальтернативной), что влечёт за собой следующие проблемы:

1. Южная часть острова достигла предела антропогенной нагрузки, существует реальная угроза состоянию памятников архитектуры.

2. Музей не может увеличивать число посетителей, не произведя перераспределения турпотока по территории.

Основная идея (концепция) проекта

Реконструкция этнографической деревни Ямка с предоставлением проживания. Этнографическая деревня Ямка будет своеобразной машиной времени, которая позволит окунуться в быт и жизнь крестьян проживающих на острове Кижы в XIX веке, позволит не только узнать, но и почувствовать, ощутить на себе как жили те, кто осваивал Заонежье. В окрестностях деревни расположены разнообразные архитектурные сооружения и хозяйственные объекты XIX-XX столетия, часть из которых являются памятниками истории и культуры, а часть обычными домами и постройками не имеющими исторической ценности.

Этнографическая деревня Ямка включает:

- Памятники.
- Старые дома не являющиеся памятниками, которые можно реконструировать внутри не меняя их внешнего облика.
- Новоделы имеющие вид традиционных заонежских домов и установленные на местах не сохранившихся построек.
- Экспозиция формируется за счет фондовых предметов музея.

На базе этнографической деревни предполагается организация туристического продукта и сервиса для туристов:

1. Оказание комплекса туристических услуг
2. Проживание
3. Питание — традиционная русская, европейская кухня.
4. Знакомство с традиционным бытом, ремеслами, трудовыми навыками, песнями, сказками, играми и забавами через непосредственное участие в программных мероприятиях.
5. Организация специализированных культурно-исторических туров и программ:
 - 5.1. Экскурсии — история, архитектура, быт и культура русских Заонежья.
 - 5.2. Организация традиционных праздников и обрядов.
 - 5.3. Участие в археологических исследованиях Заонежского кластера.
 - 5.4. Регулярное проведение специальных культурных и исторических семинаров, школ, конференций.
 - 5.5. Организация исторических ролевых игр, проведение исторических турниров и состязаний.
 - 5.6. Устройство этнографических и фольклорных фестивалей, театрализованных шоу-, кино- и телепрограмм.
 - 5.7. Проведение ярмарок традиционных ремесел, дегустации блюд традиционных кухонь и т.д.
 - 5.8. Производство сувенирной продукции реконструированными технологиями прошлого.
 - 5.9. Спортивный лов рыбы.

Цель

Восстановление ландшафта и культурно-исторической среды XIX века, развитие туризма

Задачи

1. Проведение исследований деревни Ямки и других памятников, нуждающихся в исследованиях.
2. Разработка параметров музеефикации наиболее интересных объектов и отдельных экспозиций.
3. Строительство новоделов для проживания.
4. Сдача в аренду деревни.

Роль партнеров в проекте

Оптимальной формой реализации проекта представляется форма государственно-частного партнёрства при которой реконструкция и строительство объектов осуществляется за бюджетные средства, а дальнейшая эксплуатация делиться между музеем (экспозиции и объекты музейного показа) и бизнес структурами.

Партнеры	Мотивация участия в проекте	Функции
Строительные компании	Экономическая выгода	Строительство новоделов для проживания
Стратегический партнёр	Новый турпродукт, экономическая выгода	Сдача деревни в аренду

Описание деятельности по проекту

1. Организация работы специалистов музея по исследованию памятников и построек деревни Ямка
2. Подготовка плана экспозиции деревни.
3. Подготовка интерьеров в домах памятниках для запуска деревни.
4. Подготовка ТЭО для запуска проекта. Оценка специалистов музея.
5. Выкуп земель с домами на которых находятся частные постройки.
6. Подготовка технического задания для строительства новоделов для проживания туристов.
7. Строительство новоделов для проживания.

Основные исполнители проекта

Члены команды	Функции членов команды
I - этап реализации проекта	
Научно-экспозиционный отдел	Концепция музеефикации деревни
Строительный отдел	Подготовка технического задания для проведения тендера для строительства новоделов
II - этап реализации проекта	
Строительные компании	Строительство и сдача объектов

Ожидаемые результаты

Реализация данного проекта позволит диверсифицировать туристские услуги и повысить качество музейного предложения. Проект реализуется поэтапно. На первом этапе сдачи проекта – музеефикация и создание экспозиции, ожидаемый приток туристов составит ориентировочно 10 % от общего потока. Второй этап - строительство новоделов включающих проживание, составит ориентировочно – 50 % загрузки в первый год. Второй год – 30 % посещений от общего потока, проживание – 80 % .

Раздел 2. Модернизация базовой музейной деятельности в контекста туризма

НАЗВАНИЕ ПРОЕКТА	Модульные экскурсии	
ФИО, должность автора проекта, телефон и электронная почта	Набокова Ирина Игоревна, зав. сектором научно - экспозиционной работы Корпусенко Оксана Сергеевна, начальник отдела продвижения музейных услуг Тел: 78-35-91 E-mail: inabokova@kizhi.karelia.ru korpuseenko@kizhi.karelia.ru	
Продолжительность проекта	Дата начала	Дата окончания
	2014 год	2016 год
КРАТКАЯ АННОТАЦИЯ ПРОЕКТА		
<p>В настоящее время посетителю музея на о. Кижы предлагается экскурсия по одному экспозиционному сектору «Русские Заонежья» продолжительностью 2,5 часа, с небольшой вариативностью изменения маршрута. Большой поток посетителей одновременно направляется по одному экскурсионному маршруту. В результате большой антропогенной нагрузки памятники архитектуры, находящиеся на маршруте, перегружены, находятся перед угрозой разрушения. Памятники и экспозиции на периферии маршрута стоят без посетителей. Люди испытывают дискомфорт от большого количества групп, лишены возможности познакомиться с маршрутом, заявленным в предложениях музея, не имеют свободы выбора маршрута.</p> <p>Предлагается разработать более гибкую схему экскурсионного обслуживания круизных посетителей, при которой: предлагается введение модульной экскурсии, позволяющей посетителю по желанию выбирать удобные по продолжительности и тематическому наполнению маршруты. Экскурсия продолжительностью 1.30 представляет собой базовый модуль, состоящий из двух вариантов: Кижский архитектурный ансамбль (30 мин), «Заонежская деревня» (45 мин.) либо Кижский архитектурный ансамбль (30 мин) и «Усадьба карела» (45 мин.). Посетитель выбирает варианты базового модуля при оплате тура.</p> <p>На о. Кижы посетителям предоставляется возможность приобрести дополнительные модули экскурсионного обслуживания (интерактивные программы «Встреча с мастером», «Фольклорный театр», «Экологическая тропа», конные и веломаршруты и т.д.)</p>		

ОПИСАНИЕ ПРОЕКТА

Обоснование актуальности проекта. Описание проблемы, на решение которой направлен проект

1. Южная часть острова во время экскурсионного обслуживания перегружена. Памятники архитектуры подвергаются активной антропогенной нагрузке и находятся в предаварийном состоянии.
2. Категории посетителей с разными интересами получают одно и тоже экскурсионное обслуживание – по времени и содержанию, что заметно снижает качество музейной услуги.

3. Посетители испытывают дискомфорт от скученности посетителей в одной зоне, лишены возможности в полном объеме познакомиться с экспозицией, заявленной в предложениях музея, не имеют свободы выбора маршрута.

Основная идея (концепция) проекта

Формирование модульной экскурсии на основе Кижского архитектурного ансамбля, перераспределяющей туристический поток, снижающей антропогенную нагрузку на памятники.

Структура модульной экскурсии

БАЗОВЫЙ МОДУЛЬ, ОПЛАЧЕННЫЙ ПРИ ПОКУПКЕ КРУИЗА 1 час 15 минут		ДОПОЛНИТЕЛЬНЫЕ МОДУЛИ, МОЖНО ПРИОБРЕСТИ САМОСТОЯТЕЛЬНО НА МЕСТЕ	
ПОКАЗЫВАЕТСЯ ВСЕМ		ВЫБИРАЕТСЯ НА МЕСТЕ	ДИАПАЗОН ЦЕН (на человека)
Кижский архитектурный ансамбль Продолжительность: 30 мин. Маршрут: путешествие вокруг погоста, осещение церкви Покрова Богородицы	ВАРИАНТ 1 «Заонежская деревня» Продолжительность: 45 мин. Маршрут: прогулка по заонежской деревне с посещением одного крестьянского дома, знакомство с работой мастеров	Прогулка по самым выразительным видовым точкам острова «Наступи на северный конец» На лошадях На велосипеде с аудиогидом На велосипеде самостоятельно	1500 руб. (на 4 человека) 400 руб./чел. 300 руб./чел.
		Экологические маршруты «Экотропа» «Хрустальные воды Кижей» «Наступи на северный конец» Следы ледника и древних землетресений и точка силы острова. С гидом С аудиогидом Самостоятельно	600 руб. (10 человек) 2000 руб. от 10 чел. 100 руб. бесплатно
		Наследие старых мастеров «Встреча с мастером» «Сам себе мастер» Кузница, вышивальная и швейная мастерская, судостроительная мастерская и т.д.	2000 руб. 10 чел.

<p>ВАРИАНТ 2</p> <p>«Усадьба карельского крестьянина»</p> <p>Продолжительность: 45 мин.</p> <p>Маршрут: прогулка по усадьбе с посещением крестьянского дома, знакомство с работниками мастеров</p>	<p>Фольклорный театр</p> <p>«Молодежная беседа»</p> <p>«Музыкальное наследие Карелии»</p> <p>«Свадьба Заонежья»</p>	<p>От 3000 до 10000 не менее 10 чел.</p>
	<p>Путешествие на исторических Судах вокруг о. Киж</p> <p>(весельные лодки, лодки под парусом)</p> <p>С гидом</p> <p>Самостоятельно</p>	<p>500-1000 руб./чел.</p>
	<p>«Кижское Ожерелье»</p> <p>Прогулка вокруг острова с заездом и исторические деревни Кижской волости и посещением часовен.</p> <p>ВНИМАНИЕ! Экскурсия занимает 4 часа</p> <p>С гидом</p> <p>С аудиогидом</p>	

1. Посетителю предлагается базовый модуль экскурсии, оплачиваемый при покупке. Он включает в себя: Кижский архитектурный ансамбль, знакомство с крестьянским хозяйством. Приобретая тур, посетитель выбирает посещение одной из усадеб, заонежской или карельской.
2. Порядок показа объектов (Кижский архитектурный ансамбль или крестьянское хозяйство) может быть ЛЮБЫМ.
2. На о. Киж посетитель может по желанию приобрести дополнительные экскурсионные модули: вело- и конные маршруты, интерактивные программы Фольклорного театра, встречи с мастерами, экологические маршруты и т.д.
3. Выпускается карта-схема: на одной стороне – схема острова, на другой краткое описание основного и дополнительных предложений музея с фотографиями объектов.

Цель

1. Сохранение памятников архитектуры всемирного наследия
2. Повышение диверсификации музейного предложения, расширение доступа к памятникам всемирного наследия на о. Киж.

Задачи

1. Разработка дополнительных экскурсионных модулей и подготовка к работе в рамках модульной экскурсии.
2. Подготовка методических разработок для экскурсоводов
3. Разработка маршрутов
4. Переподготовка экскурсоводов
5. Подготовка вспомогательного персонала для обслуживания туристов
6. Развитие недостающей инфраструктуры (дополнительные кассы, оборудование пешеходных и велодорожек с сопутствующими зонами отдыха, оборудование видовых точек и зон отдыха по всему острову)
7. Подготовка жилья для экскурсоводов
8. Продвижение нового продукта

9. Апробация новой схемы и внесение корректив

Описание деятельности по проекту

1. Разработка новых экскурсионных маршрутов, утверждение на НМС.
2. Работа специалистов методического отдела (разработка методичек, хронометраж времени и т.д.)
3. Обучение экскурсоводов
4. Подготовка описания услуг для различных сегментов, издание карты-схемы с услугами музея на о. Кизи и других рекламно-информационных материалов.
5. Подготовка персонала для обслуживания: волонтеры, мастера, аниматоры и т.д.
6. Создание инфраструктуры

Основные исполнители проекта

Члены команды	Функции членов команды
Отдел продвижения	Организация продвижения экскурсий, работа с турфирмами
Экскурсионный отдел	Подготовка методических разработок, экскурсий
Подразделение научно-исследовательской работы	Подготовка содержания модулей экскурсий

Ожидаемые результаты

Снижение антропогенной нагрузки на памятники архитектуры мирового значения.
Улучшение качества обслуживания посетителей; предоставление услуг, рассчитанных на разные категории посетителей.
Увеличение доходов музея.

НАЗВАНИЕ ПРОЕКТА	«Без единого бревна». Экспозиционный комплекс	
ФИО, должность автора проекта, телефон и электронная почта	Воробьев Иван Сергеевич, старший научный сотрудник Тел: 89114061969 E-mail: vorobey_i@mail.ru	
Продолжительность проекта	Дата начала	Дата окончания
	Зависит от появления площадки – дома Маркова (?)	Проект реализуется в течение года, после чего плавильня/кузница переходит в режим постоянного функционирования
КРАТКАЯ АННОТАЦИЯ ПРОЕКТА		
Кузнечное ремесло в Заонежье начало активно развиваться XVI в. Во многих деревнях были свои кузницы, которые обеспечивали округу. До появления Петровской слободы, а в последующем и Петровских заводов, кузнецы сами обеспечивали себя основным материалом (металлом и углем) для работы. Получали его путем переплавки болотной руды (бурого железняка).		

В настоящее время реконструкции кузниц – не такое редкое явление (есть кузница и на о.Кизи), но весь цикл металлообработки практически не демонстрируется. Современный человек даже не представляет, как наши предки работали в этой сфере. Максимум им известно, что гвоздь делается в кузнице, но они не знают, какие процессы предшествуют этому, какие этапы приводят к тому, что гвоздь становится гвоздем.

В основе данного проекта лежит идея создания комплекса по реконструкции основных технологических процессов крестьянской металлургии и металлообработки (от руды до готового продукта): получение древесного угля, доменная плавка руды, горячая обработка металла (кузнечное ремесло), литье цветных металлов (мелкая пластика). В предлагаемом комплексе посетитель сможет познакомиться с основами различных этапов получения готового изделия из металла, поучаствовать в каких-то процессах, а возможно, и получить готовый продукт, сделанный своими руками.

ОПИСАНИЕ ПРОЕКТА

Обоснование актуальности проекта. Описание проблемы, на решение которой направлен проект.

В настоящее время в музее-заповеднике «Кизи» воссоздана кузница, но отсутствует экспозиционный объект, где в одном комплексе представлены все этапы цепочки: от заготовки угля и выплавки руды до изготовления изделий.

Реализация проекта приведет к созданию объекта, ориентированного на посетителей и туристов с определенным кругом интересов и позволяющего им не только увидеть различные технологические процессы, но и поучаствовать в каких-то из них.

Основная идея (концепция) проекта

В основе данного проекта лежит идея создания комплекса по реконструкции основных технологических процессов крестьянской металлургии и металлообработки (от руды до готового продукта).

В рамках проекта, планируется, помимо реконструкции и демонстрации самих процессов, проводить мастер-классы для различных групп туристов и посетителей. На данной площадке будут представлены следующие процессы: углезжение (получение древесного угля), доменная плавка руды, горячая обработка металла (кузнечное ремесло), литье цветных металлов (мелкая пластика).

В рамках данного проекта планируется создание трех комплексов, посвященных различным этапам в крестьянской металлообработке и металлургии.

1. Комплекс углезжения («Чернее ночи»): на данной комплексе воссоздается и демонстрируется процесс получения древесного угля путем выжигания его в земляных ямах. Для большей наглядности на данной площадке будут представлены мультимедийные программы и/или макеты ямного и кострового способов углезжения, которые позволят рассказать о процессах, происходящих внутри, но скрытых от посетителей.
2. Комплекс доменной плавки руды («Вулкан, рождающий металл»): демонстрация плавки болотной руды в доменной печи. Также как и на предыдущей площадке, будет создан макет домницы в разрезе и видеопрограмма, поясняющая суть процессов получения кричного железа (продукт переплавки болотной руды).
3. Кузница: реконструкция традиционной деревенской кузницы. Демонстрация и проведение мастер-классов по кузнечному ремеслу.
4. Литейная мастерская: реконструкция мастерской литейщика при кузнице. Демонстрация и мастер-классы по литью мелкой пластики.

Цель

Целью проекта является создание специального предложения, ориентированного на посетителей и туристов с определенным кругом интересов (историческая реконструкция, непрерывное дополнительное образование, школьники, изучающие историю и краеведение).

Задачи

1. Создать и оборудовать 3 площадки (для выплавки руды, производства угля и кузницу), на которой можно будет демонстрировать всю технологическую цепочку
2. Изучить особенности исторических технологий
3. Разработать концепцию и тематико-экспозиционный план
4. Подготовить кадры для работы на площадке
5. Привлечь партнеров

Роль партнеров в проекте

Партнеры	Мотивация участия в проекте	Функции
Волонтеры	Любознательство, желание глубже изучить традиционную культуру Заонежья.	Участие в добыче руды и плавке железа и проч. процессах.
Клубы исторической реконструкции	Проведение досуга, расширение спектра исторических реконструкций, в которых они могут участвовать.	Работа на площадках, создание аутентичной атмосферы.

Описание деятельности по проекту

Реализация данного проекта планируется на базе усадьбы Маркова в д. Мальково на материковой части исторической Кижской волости. Для этого необходимо:

1. Создание тематических площадок: углезжение, доменная плавка руды, кузница, литейная мастерская.
2. Привлечение людских ресурсов, таких как: кузнецы и литейщики, волонтеры, клубы исторической реконструкции
3. Обеспечение площадок расходными материалами: топливом (уголь, дрова), металл
4. Продвижение нового музейного предложения

Основные исполнители проекта

Члены команды	Функции членов команды
И. Воробьев	Руководитель проекта
Кузнецы	1-2 чел.: в кузнице и на выплавке
Подмастерья	4чел. (2 чел.на изготовление угля, 1 на выплавке, 1 в кузнице) – могут привлекаться волонтеры
Дизайнер	Оформление площадки в момент запуска

Ожидаемые результаты

Расширение музейного предложения, улучшение качества и разнообразия услуг. Создание предпосылок для формирования на базе музея Кижского центра железообрабатывающего мастерства

НАЗВАНИЕ ПРОЕКТА	АРХИТЕКТУРНАЯ ЛЕЧЕБНИЦА	
ФИО, должность автора проекта, телефон и электронная почта	Любимцев А. Ю. Тел: (8142) 767 091 E-mail: lubimtsev@kizhi.karelia.ru	
Продолжительность проекта	Дата начала	Дата окончания
	2014	2016

КРАТКАЯ АННОТАЦИЯ ПРОЕКТА

Заонежье является уникальной территорией, на которой сложилась, и в большой мере сохранилась уникальная традиция народного деревянного строительства. Еще 20 лет назад Заонежье было очень привлекательно для ценителей деревянного зодчества и красоты русского деревенского пейзажа. Сегодня, если мы и видим исторические постройки, то они находятся в полуразрушенном состоянии.

Предпочтительным и наиболее эффективным методом сохранения материального наследия является консервация, которая в свою очередь подразумевает в первую очередь постоянный уход за памятником деревянного зодчества.

Бригада, выполняющая консервационные мероприятия, состоящая из специалистов разных специальностей, оснащенная необходимым оборудованием и инструментом, будет способна обслуживать и восстанавливать привлекательный подлинный облик большому количеству исторических построек на всей территории Заонежья.

В связи с тем, что консервация значительно менее трудоемка и ресурсозатратна по сравнению с реставрацией, появляется возможность в течение небольшого срока и с относительно небольшими затратами выполнить работы по защите большого количества объектов.

В результате Заонежью будет возвращена его привлекательность для «архитектурного паломничества».

ОПИСАНИЕ ПРОЕКТА

Обоснование актуальности проекта. Описание проблемы, на решение которой направлен проект

1. Значительное и продолжающееся разрушение памятников архитектуры, исторических и традиционных построек Заонежья;
2. Непривлекательный для туризма вид заонежских поселений;

Основная идея (концепция) проекта

Создание передвижной бригады специалистов, выполняющих комплекс консервационных и профилактических мероприятий по сохранению исторических построек Заонежья и восстановлению их привлекательного для туризма облика.

Цели

- Формирование образа Заонежья, как региона, привлекательного для «архитектурного паломничества»;
- Внедрение новаторского для музеев-заповедников метода работы с окружающей территорией;

- Создание предпосылок для постепенного перехода к масштабной реставрации исторических деревянных построек Заонежья.

Задачи

- Разработать техническое задание;
- Организовать создание передвижной станции и мобильной бригады специалистов;
- Проработать механизм привлечения волонтеров и стажеров;
- Перенести на территорию Заонежья опыт использования системы комплексного профилактического обслуживания исторических деревянных построек, действующей в музее-заповеднике «Кижы»;

Роль партнеров в проекте

Партнеры	Мотивация участия в проекте	Функции
Министерства культуры, органы охраны памятников	Реальные результаты по сохранению памятников и вовлечению их в туристические маршруты	Кураторство, административная поддержка, организационная помощь
Инвесторы (частные, фонды, государство)	Получение прибыли от туристического показа и привлечения волонтеров, формирование имиджа, репутации.	Финансирование
Музеи деревянного зодчества, архитектурные сообщества	Продвижение опыта сохранения исторических деревянных построек	Методическое содействие
Местные администрации	Создание привлекательного имиджа территории	Административное содействие в осуществлении деятельности
Местное население	Благоустройство поселений, приобретение опыта, дополнительные заработки.	Оказание услуг, участие в подсобных работах, наблюдение за состоянием объектов, информирование

Описание деятельности по проекту

- Поиск инвесторов.
- Налаживание механизма работы с волонтерами и стажерами на коммерческой основе.
- Создание передвижной станции и бригады специалистов.
- Продвижение «Архитектурной лечебницы» в СМИ, в общественном мнении и профессиональном сообществе.
- Организация деятельности «Лечебницы».
- Включение в туристические маршруты объектов, прошедших консервацию и демонстрация процесса работы специалистов

Основные исполнители проекта

Члены команды	Функции членов команды
Любимцев А.Ю.	Общее руководство проектом. Планирование и организация работ. Обследование объектов. Участие в выполнении работ по

	консервации.
Титова О.Ю.	Связи с партнерами и сельскими администрациями. Поиск инвесторов. Оценка перспектив включения памятников в турмаршруты.
Воробьева С.В.	Научное сопровождение деятельности по проекту. Составление предложений по включению памятников в список первоочередных объектов.
Скопин В.А.	Диагностика состояния объектов. Составление перечня необходимых мер по консервации памятников и выполнение работ.

Ожидаемые результаты

- Повышение туристической привлекательности территории;
- Сохранение исторической архитектурной среды Заонежья;
- Подготовка специалистов и распространение опыта на другие регионы Карелии и музеи-заповедники.

НАЗВАНИЕ ПРОЕКТА	КИЖСКАЯ АКАДЕМИЯ ДЕРЕВА	
ФИО, должность автора проекта, телефон и электронная почта	Куусела Александр Сергеевич, нач. отдела Тел: +7921-22-33-263 E-mail: kuusela@yandex.ru	
Продолжительность проекта	Дата начала	Дата окончания
	06/06/2013	06/06/2018
КРАТКАЯ АННОТАЦИЯ ПРОЕКТА		
<p>Проект предполагает создание на базе музея-заповедника «Киж» и существующего «Плотницкого центра» «Академии дерева» - учебно-методического центра, аккумулирующего и передающего знания и методики сохранения и реставрации памятников деревянного зодчества. «Академия дерева» - это полигон для реализации теоретических наработок в области реставрации и площадка для профессионального общения, обучения и обмена опытом.</p>		

ОПИСАНИЕ ПРОЕКТА

Обоснование актуальности проекта. Описание проблемы, на решение которой направлен проект

1. Отсутствие детально проработанной научно-методической базы по вопросам сохранения и реставрации памятников деревянного зодчества.
2. Низкий общественный и профессиональный статус плотника-реставратора как хранителя народных традиций и особого ремесла, что приводит к постепенной утрате квалифицированных мастеров
3. Слабая интеграция музея в мировую реставрационную среду, не соответствующая имеющемуся статусу и проводимым работам.
4. Сложность объяснения смысла процесса реставрации, его этапов и результата посетителям, вызванная отсутствием теоретической базы и приводящая к

формированию у посетителей искаженных представлений о роли музея-заповедника «Кижы» в сохранении памятников деревянного зодчества

Основная идея (концепция) проекта

Памятники деревянного зодчества составляют основу экспозиции музея-заповедника «Кижы». Дерево – один из самых уязвимых строительных материалов, что сокращает средний срок службы постройки в суровых климатических условиях Карелии до 100 лет, после которых памятник начинает разрушаться и нуждается в восстановлении. Во время проведения реставрации очень важно не просто сохранить памятник, но и максимально воспроизвести традиционную технологию работы с материалом, использовать инструменты и приемы обработки, организацию работы, применявшиеся при строительстве объекта.

Таким образом, основным направлением деятельности музея является не только сохранение физического объема памятника как объекта показа и изучения, но и аккумуляция, развитие и передача способов работы с деревом, включающих как традиции плотницкого ремесла, так и современные технологии реставрации.

Проектом предлагается создать учебно-методический центр «Кижская Академия дерева», в котором накапливается опыт, систематизируются и пропагандируются знания и методики по реставрации памятников деревянного зодчества. В основу формы обучения ляжет специфика традиционного плотницкого ремесла – работа в артели, предполагающая передачу знаний от мастера к подмастерью при практической работе на объектах.

Открытие подобного учебно-методического центра способствует развитию других направлений деятельности музея: экспозиционно-выставочного (участие в постройке точных копий утраченных памятников, адаптация новых зданий традиционной исторической архитектуре, создание при центре небольшой экспозиции по реставрации), научно-исследовательского (участие в семинарах, конференциях, подготовка публикаций), экскурсионного (объяснение смысла и способов реставрации во время экскурсий по основной экспозиции), маркетингового (развитие нового направления – делового туризма для профессионалов-реставраторов и интересующихся этим направлением, участие в фестивальных и выставочных мероприятиях, в т.ч. международных).

Учебно-методический центр выведет музей на принципиально новый уровень профессионального общения с международным сообществом. Музейный статус объекта ЮНЕСКО позволит сделать центр международной площадкой для обсуждения и поиска решений проблем, связанных с реставрацией, сохранением и популяризацией мирового деревянного зодчества.

В перспективе – получение музеем лицензии на ведение образовательной деятельности и выдача ученикам центра собственных квалификационных дипломов.

Цель

1. На основе опыта реставрации Преображенской церкви и других памятников музея аккумуляция знаний и методик для сохранения и передачи ремесла плотника-реставратора и артельных традиций следующим поколениям.
2. Создать образ музея как хранителя плотницких ремесленных традиций и авторитетного мирового центра по реставрации деревянного зодчества.
3. Решить проблемы занятости местного населения и его общекультурного воспитания.

Задачи

1. Анализ собственного, отечественного и мирового опыта в области сохранения памятников деревянного зодчества.
2. Создание теоретической базы по реставрации деревянного зодчества на основе опыта восстановления Преображенской церкви и иных памятников.
3. Создание методики обучения профессии плотника-реставратора и передачи знаний следующим поколениям.
4. Установление международных связей в реставрационной среде.
5. Расширение материальной базы для проведения обучения и качественной реставрации.

Роль партнеров в проекте

Партнеры	Мотивация участия в проекте	Функции
Местные администрации	Обеспечение занятости местного населения; подготовка плотников для реставрации памятников деревянного зодчества, находящихся в управлении различного уровня по республике Карелия	Привлечение местных жителей в качестве учеников центра
Реставрационные фирмы	Обмен опытом, возможность знакомства с уникальными технологиями музея «Кижис», возможность участия в деятельности центра	Привлечение внешних специалистов в качестве педагогов или экспертов центра; приглашение работников «Академии дерева» для участия во внешних проектах
Туристический бизнес	Предложение новой услуги – деловой туризм	Привлечение туристов
ЮНЕСКО	Сохранение и распространение уникального опыта и технологий реставрации	Помощь в налаживании связей с организациями, в т.ч. иностранными, в управлении которых находятся объекты деревянного зодчества

Описание деятельности по проекту

1. Разработка концепции, методик теоретического и практического обучения.
2. Перевод материалов на базовые языки.
3. Патентование, копирайт на имеющийся материал и технологии.
4. Подготовка специалистов по теоретическому и практическому обучению.
5. Разработка инструкций и обучение специалистов технике безопасности, приемам оказания первой медицинской помощи, пожарной безопасности.
6. Формирование базы потенциальных клиентов, в том числе по линии ЮНЕСКО, и круга лиц и организаций, заинтересованных в создании центра.
7. Проработка финансовой и юридической стороны проекта.
8. Презентация проекта с целью привлечения партнеров, клиентов, спонсоров и пр.
9. Оборудование помещений, закупка инструмента и материалов.
10. Открытие «Кижской Академии дерева».
11. Информационное продвижение в музейной (формирование предложений по использованию деятельности центра в основных направлениях работы) и внешней

среде (презентация, пресс-конференция, размещение информации на сайтах музея и партнеров).

Основные исполнители проекта

Члены команды	Функции членов команды
Руководитель проекта	Общее руководство и контроль, привлечение специалистов, координация внешних связей, координация финансового и юридического сопровождения
Научные руководители (теория и практика)	Руководство разработками методик обучения реставрации, анализ отечественного и мирового опыта, оформление теоретической и практической базы
Методисты	Разработка методик теоретического и практического обучения, подготовка специалистов
Педагоги	Подготовка и проведение занятий по теории реставрации дерева
Мастера	Подготовка и проведение практических занятий
Специалист по внешним связям	Поиск и привлечение партнеров, в т.ч. международных, информационное продвижение

Ожидаемые результаты

1. Сбор и оформление теоретических знаний, практики, методик обучения в сфере сохранения и реставрации деревянного зодчества.
2. Подготовка специалистов – плотников-реставраторов – высокой квалификации.
3. Обеспечение системы передачи знаний и традиций мастерства плотников-реставраторов.
4. Продвижение музея во внешней среде как уникального эксперта и практика в сфере сохранения и реставрации деревянного зодчества.
5. Повышение общественного и профессионального статуса плотника-реставратора.
6. Расширение спектра музейных услуг за счет включения уникальной информации по реставрации во все направления музейной деятельности.
7. Налаживание взаимодействия с партнерами: от местных реставрационных фирм и администраций до организаций по линии ЮНЕСКО и международных школ реставрации.
8. Рост числа посетителей, за счет предоставления нового вида услуг – делового туризма.

НАЗВАНИЕ ПРОЕКТА	«КИЖСКАЯ ШКОЛА, ИЛИ ЗА ОДНОЙ ПАРТОЙ»	
ФИО, должность автора проекта, телефон и электронная почта	Абросимова Дарья Дмитриевна, старший научный сотрудник Тел: 8-931-702-7551 E-mail: daria-2005@yandex.ru	
Продолжительность проекта	Дата начала	Дата окончания
	2015 г.	-

КРАТКАЯ АННОТАЦИЯ ПРОЕКТА

Создание новой туристической услуги – дополнительного экскурсионного модуля, приложения к базовой части экскурсии на острове Кижь.

В основе проекта подготовка экспозиции, посвященной этнографии и истории народных школ на территории Кижской и Сенногубской волостей конца XIX – первой половины XX века, и интерактивной программы-дополнения экспозиции, рассчитанной на родителей с детьми школьного возраста. В основе программы – соревнование между родителями и детьми, во время которого будут предлагаться разные задания: каллиграфическое письмо пером или на аспидной доске, диктант на основе трогательных нравоучительных текстов-диктантов прошлого, решение арифметических задач на скорость, нахождение географических мест на карте Кижской волости, умение посчитать на счетах и т.д. В перерыве между уроками продолжительностью 15-20 мин. гостям предлагается поиграть в старинные игры, а в завершении попробовать крестьянский «школьный завтрак».

Кижская школа сможет работать в качестве методического центра с школьными музеями Карелии.

ОПИСАНИЕ ПРОЕКТА

Обоснование актуальности проекта. Описание проблемы, на решение которой направлен проект

Произошедшие в последние десятилетия в нашей стране перемены привели к тому, что существующий всегда культурный «разрыв» между поколениями сегодня особенно значителен. Культурный контекст «старших» и «младших» характеризуется в настоящее время наиболее непреодолимыми различиями: и тем, и другим по объективным причинам сложно найти точки пересечения и общий язык.

На Кижях жила семья, все поколения которой были либо учителями, либо священниками. Сохранился большой объем информации о местной школе. Однако это никак не используется в работе с посетителями. Вообще тематика сельских школ и народного образования никак не поднимается.

Основная идея (концепция) проекта

В основе проекта лежит создание интерактивной экспозиции «Кижская школа, или за одной партией», призванной создать условия для «встречи поколений». Экспозиция может быть предложена в качестве дополнительного экскурсионного модуля, прикрепляющегося к базовой части экскурсии по острову Кижь. Экспозицию предлагается разместить в одном из домов деревни Ямка на острове Кижь. Во время посещения «Кижской школы» туристы примут участие в интерактивном уроке, ощутят себя в роли учеников земской (церковно-приходской) школы, школы грамоты под руководством сельского учителя. Сидя во время урока за одной партией родители и дети смогут пережить в процессе игрового урока одни и те же эмоции, получить новые знания, посмотреть на происходящее с одной точки зрения. Туристы и посетители смогут полистать старые учебники, по которым они учились, здесь же показать их своим детям, припомнить и рассказать им истории из своих школьных лет... Взрослым и детям будут предложены одинаковые задания: написать прописи, игровой диктант (заданием для него будут трогательные, нравоучительные тексты крестьянской старой школы), посчитать на счетах и т.д.

Во время имитированных коротких уроков в «Кижской школе» модератор-учитель предложит гостям в занимательной форме, с учетом разного возраста, подлинные сведения из жизни школ на острове Кижь и в его окрестностях сто и более лет назад.

Интерактивная программа рассчитана в первую очередь на семейную аудиторию – родителей с детьми; в ней могут участвовать также группы, сформированные полностью из взрослых и молодежи.

Цели

- Укрепление связей и взаимопонимания между соседними поколениями внутри семьи.
- Укрепление представления об образовании как ценности в сознании юного поколения.
- Стимулирование интереса к краеведению, локальной истории.
- Повышение качества обслуживания – диверсификация музейного предложения.

Задачи

- Создание условий для совместной познавательной-игровой деятельности детей и родителей на материале хорошо знакомой тем и другим темы школьного образования.
- Расшатывание стереотипа, связанного у школьников со словом «школа», внесение в него позитивных оттенков.
- Преподнесение историко-этнографических фактов по теме «Народное образование в Кижях» как увлекательного знания.
- Создание дополнительного экскурсионного модуля с использованием темы, которая сегодня никак не отражена в экспозиции музея.

Роль партнеров в проекте

Партнеры	Мотивация участия в проекте	Функции
Школы	Разнообразие форм образовательной внеклассной работы, организация досуга школьников	Налаживание потока потребителей услуги, распространение информации о ней
Предприятия общественного питания	Получение прибыли	Поставка продуктов питания для «школьного завтрака»

Описание деятельности по проекту

- Создание экспозиции, посвященной этнографии и истории народных школ на территории Кижской и Сенногубской волостей, на основе исторических данных с использованием подлинных этнографических предметов и их репродукций.
- Разработка интерактивных форм, ориентированных на группового и на индивидуального посетителя. Для туристов в группе это сценарий «Один школьный день», где несколько мини-уроков (письмо, арифметика, география, закон Божий, каждый по 3-5 мин.) проводит «кижский учитель» – экскурсовод, после чего следует перемена длительностью 15-20 минут, во время которой гости играют в старинные игры; в завершение им предлагается «школьный завтрак» - простая традиционная пища. Для индивидуального посетителя это созданные возможности «самостоятельной работы»: каллиграфического письма пером, письма на аспидной доске, решения арифметических задач на скорость, нахождение географических мест на карте Кижской волости и т.п. с поощрением.
- Разработка экскурсионного модуля «Кижская школа, или за одной партой» и подготовка экскурсоводов.

- Разработка, производство кижских «школьных сувениров» и организация продажи кижских «школьных сувениров».
- Привлечение к сотрудничеству предприятий общественного питания.
- Создание и регулирование спроса на предлагаемый модуль.

Основные исполнители проекта: совместно с профильными отделами музея.

Ожидаемые результаты

- Повышение качества обслуживания туристов за счет увеличения числа дополнительных экскурсионных модулей, а также создания новых возможностей для самостоятельного знакомства с экспозицией индивидуальных посетителей.
- Перераспределение туристского потока на территории острова Кизи за счет частичного его перетягивания с самой нагруженной, южной, части в наименее посещаемую северную.
- Повышение доходов музея за счет увеличения доли «семейного посетителя» - родителей с детьми среди гостей острова.

НАЗВАНИЕ ПРОЕКТА	ДЕТСКАЯ КОМНАТА «КИЖОНОК»	
ФИО, должность автора проекта, телефон и электронная почта	Богданова Елена Александровна – юрисконсульт, Гаврилюк Людмила Анатольевна – начальник отдела капитального строительства Тел: 8(8142)593-405 bogdanova@kizhi.karelia.ru E-mail:	
Продолжительность проекта	Дата начала	Дата окончания
	05.07.2013г	01.01.2014
КРАТКАЯ АННОТАЦИЯ ПРОЕКТА		
Создание на территории или рядом с основной экспозицией детской комнаты отдыха «Кижонок» с игровыми и творческими элементами, соответствующими тематике музея, где взрослые посетители могли бы оставить детей на время экскурсии или участия в музейных мероприятиях.		

ОПИСАНИЕ ПРОЕКТА

Обоснование актуальности проекта. Описание проблемы, на решение которой направлен проект

1. Снижение качества музейного обслуживания.
2. Малое количество родителей с детьми среди музейных посетителей.
3. Негативное восприятие детьми «взрослой» экскурсии.

Основная идея (концепция) проекта

В настоящее время в музей «Кижы» редко приезжают семейные посетители. Это во многом связано с тем, что музейное предложение рассчитано на взрослого, при этом на территории острова для родителей не организована возможность оставить детей в специально обустроенном пространстве. Проектом предлагается: создание детской комнаты отдыха, где дети в возрасте 4-12 лет смогут остаться на несколько часов под присмотром музейных воспитателей. Количество детей зависит от площади помещения и числа воспитателей. Услуга может оказываться как с питанием – герметично упакованным, гипоаллергенным и подходящим для детей (печенье + морс, сок или вода), так и без питания.

Пребывание ребенка включает как занятия в закрытом помещении, так и игры на открытых площадках. Тематика творческих и игровых занятий связана с музеем и его коллекциями: мастер-классы по бисероплетению, изготовлению соломенных кукол, берестоплетению; копание в археологической «песочнице», знакомство с растительным и животным миром острова; ролевые игры, например, «дочки-матери» по мотивам жизни кижских крестьян. В пространство включаются зоны для индивидуальных игр, в которых размещаются конструкторы, паззлы, настольные игры, куклы, макеты и игрушки из натуральных материалов, большая часть которых изготавливается музеем или его партнерами. На открытых площадках можно поиграть в традиционные подвижные игры кижан, например, в городки. В конце пребывания ребята получают именной сертификат «Кижонка», связанный с предпочтениями ребенка – «Юный археолог», «Юный натуралист» и пр.

Предполагается выделение двух возрастных групп: 4-7 лет, 8-12 лет, для каждой из которых оборудуется зона в общем пространстве, разрабатываются специальные игровые и творческие элементы. С каждой группой работает отдельный воспитатель, который владеет как минимум английским языком, в случае пребывания в комнате детей иностранных туристов. Основным ресурсом для реализации проекта служат накопленные Детским музейным центром музея-заповедника «Кижы» методики, тематика занятий, а также опытные специалисты.

Данный проект станет отправной точкой для создания принципиально нового раздела музейной экспозиции – детского музея, который может быть расположен в доме крестьянина деревни Нестерово. Один из вариантов его оформления – создание макета крестьянского дома, адаптированного под детский рост.

Цель

1. Привлечь в музей семейного посетителя.
2. Повысить качество музейного обслуживания.
3. Воспитать будущего музейного посетителя, путем создания у детей яркого, запоминающегося впечатления о музее.

Задачи

1. Разработать концепцию детского пространства (общее оформление и отдельные элементы, темы творческих занятий).
2. Адаптировать накопленные в музее методики работы с детьми к формату краткосрочного пребывания ребенка в комнате отдыха.
3. Оборудовать комнату отдыха, соответствующую требованиям комфорта и безопасности (сделать отдых ребенка безопасным и комфортным).
4. Подготовить специалистов.
5. Урегулировать юридические и финансовые вопросы, связанные с предоставлением услуги.
6. Обеспечить распространение информации.

Роль партнеров в проекте

Проект предполагает использование имеющихся ресурсов музея-заповедника «Кижы» (методики, тематика, специалисты Детского музейного центра).

Описание деятельности по проекту

1. Определение места расположения, позволяющего родителям в короткое время после прибытия в музей передать воспитателю ребенка.
2. Выбор удобной формы объекта для размещения детской комнаты отдыха, тематических открытых пространств (дом, часть дома, открытая площадка).
3. Разработка концепции детского пространства, разделение на зоны по возрасту и тематике.
4. Проработка методики и тематики творческих занятий, игр.
5. Дизайн внутреннего и внешнего пространства.
6. Оборудование комнаты и открытых площадок (комфорт и безопасность: сантехника, инженерные сети, охрана, пожарная безопасность).
7. Закупка оборудования, мебели, реквизита, расходных материалов.
8. Подготовка и распространение информации (текст, дизайн; размещение во входной зоне, на территории экспозиции – указатели; рассылка по туроператорам, СМИ, размещение на сайте и в социальных сетях).
9. Юридическое сопровождение: договор на посещение детской комнаты отдыха, режим работы, необходимые инструкции.
10. Подготовка персонала.

Основные исполнители проекта

Члены команды	Функции членов команды
Руководитель проекта	Общее руководство проектом, выбор места расположения, разработка концепции пространства
Юрист	Юридическое сопровождение
Дизайнер	Дизайн пространства, символики (возможно, создание детского персонажа музея «Кижы»), информационных материалов
Специалисты инженерной службы, службы снабжения	Закупка мебели, оборудования, обеспечение комфорта и безопасности пребывания
Методист	Адаптация существующих в музее методик, разработка творческих и игровых элементов
Маркетолог, пресс-служба	Разработка информационных материалов, распространение в СМИ, по туроператорам, размещение во входной зоне
Музейный педагог	Подготовка и проведение занятий

Ожидаемые результаты

1. Повышение качества музейного обслуживания.
2. Рост числа посетителей за счет привлечения родителей с детьми, в т.ч. повторно.

НАЗВАНИЕ ПРОЕКТА	КИЖСКИЕ ВСТРЕЧИ	
ФИО, должность автора проекта, телефон и электронная почта	Дюгай Дмитрий Владиславович, начальник отдела информационного обеспечения и компьютерных технологий Тел: +7-921-220-54-72 E-mail: Dmitry.dyugay@mail.ru	
Продолжительность проекта	Дата начала	Дата окончания
	2014 год	1 год. По реализации проекта переходит в режим ежегодной череды событий.
КРАТКАЯ АННОТАЦИЯ ПРОЕКТА		
Идея проекта – создать ежегодный цикл из 12 встреч на о. Кизи, ориентированный на интеллектуалов. В рамках проекта планируется проведение на о. Кизи ежемесячных бесед с известными учеными и деятелями культуры на гуманитарные темы. На самой встрече присутствует небольшое количество людей, однако беседа транслируется по телевидению, радио, в Интернете.		

ОПИСАНИЕ ПРОЕКТА

Обоснование актуальности проекта. Описание проблемы, на решение которой направлен проект

В настоящее время туристическое предложение о. Кизи нуждается в диверсификации, что позволило бы повысить его доходность без увеличения антропогенной нагрузки. На о. Кизи используется лишь небольшой участок в южной части острова, где уже достигнут предел антропогенной нагрузки. В этой связи становится особо актуальной диверсификация турпродукта, предполагающая более равномерное распределение турпотоков по территории охранной зоны.

Наименее развитый сегмент рынка – событийный туризм. Музейное предложение монотонно, отсутствуют яркие события – информационные поводы.

Деятельность музея сосредоточена на круизном туризме и региональном сообществе, что негативно отражается на присутствии музея в широком информационном пространстве, его известности и престиже.

Научный потенциал музея (то есть подводная часть «музейного айсберга») слабо участвует в позиционировании и продвижении музейного предложения.

Основная идея (концепция) проекта

Создать ежегодный цикл из 12 встреч на о. Кизи, ориентированный на интеллектуалов. В рамках проекта планируется проведение на о. Кизи ежемесячных бесед с известными учеными и деятелями культуры на гуманитарные темы. На самой встрече присутствует небольшое количество людей, однако беседа транслируется по телевидению, радио, в интернете.

Цель

Диверсификация туристического предложения, улучшение имиджа музея.

Задачи

1) разработка формата встреч;

- 2) поиск партнеров и спонсоров (без них реализация невозможна);
- 3) оборудование площадки для проведения встреч;
- 4) продвижение проекта;
- 5) проведение встреч (включая организацию медиа-трансляций);
- 6) мониторинг эффективности проекта.

Роль партнеров в проекте

Партнеры	Мотивация участия в проекте	Функции
ЮНЕСКО	Пропаганда объекта Всемирного наследия на о. Кижы и популяризация собственной деятельности	Патронаж (административный и имиджевый ресурс)
Министерство культуры РФ	Пропаганда культурного наследия России и популяризация собственной деятельности внутри страны и за рубежом, повышение доходности отрасли	Административная, организационная, финансовая поддержка
Правительство РК	Повышение туристической привлекательности Карелии, повышение доходности отрасли внутри региона	Административная, организационная, финансовая поддержка
Силловые структуры	Основная деятельность	Обеспечение безопасности
Творческие союзы	Популяризация творчества своих членов (promotion)	Главная аттракция фестиваля
Общественные организации	Популяризации собственной деятельности, достижение уставных целей.	Общественный ресурс (организация общественного мнения), информационная поддержка.
СМИ	Повышение рейтинга	Информационная поддержка, promotion
Бизнес-структуры	Получение прибыли	Обеспечение площадок для мероприятий, ангажемента, транспорта, питания, проживания и т. п.
Спонсоры	PR, реклама	Предоставление финансовых и нефинансовых ресурсов

Описание деятельности по проекту

Цикл ежемесячных бесед на о. Кижы с известными учеными и деятелями культуры на гуманитарные темы. Предполагается, что спикер приглашается на несколько дней на Кижы, в конце его пребывания устраивается встреча, на которой присутствует небольшое количество людей, однако беседа транслируется разными способами: на Youtube, сайте музея, радио, одним из крупных телеканалов, в социальных сетях.

Основные исполнители проекта

Члены команды	Функции членов команды
Руководитель проекта	Общее руководство, переговоры с крупными партнерами, участниками
Ответственный за организацию	Оборудование площадки, проведение мероприятий, переговоры с партнерами по этим направлениям

Ответственный за продвижение	Маркетинг, связи со спонсорами, PR, связи со СМИ
Ответственный за мониторинг эффективности	Мониторинг, связи с независимыми экспертами

Ожидаемые результаты

- 1) диверсификация музейного предложения Карелии, рост доходов музея;
- 2) повышение известности и улучшение имиджа музея;
- 3) установление долговременных партнерских связей с различными медиа;
- 4) Увеличение повторной посещаемости музея и его мероприятий, самоорганизация людей вокруг мероприятий (появление обществ, клубов, групп в социальных сетях и т. п.).

НАЗВАНИЕ ПРОЕКТА	КИЖСКИЙ КАЛЕНДАРЬ	
ФИО, должность автора проекта, телефон и электронная почта	Дюгай Дмитрий Владиславович, начальник отдела информационного обеспечения и компьютерных технологий Тел: +7-921-220-54-72 E-mail: Dmitry.dyugay@mail.ru	
Продолжительность проекта	Дата начала	Дата окончания
	2014 год	1 год. По реализации проекта переходит в режим ежегодной череды событий.

КРАТКАЯ АННОТАЦИЯ ПРОЕКТА

Идея проекта – создать календарь ежегодных событий на о. Кижь (кижский праздничный календарь, рассчитан на массовую аудиторию), ориентированный на различные целевые аудитории.

- В рамках проекта создается годичный цикл культурных событий на о. Кижь, включая:
- 1) Музыкальный фестиваль на воде (дата: 19 августа; сцена устанавливается на понтонах в виду о. Кижь, зрители собираются на лодках и малых судах; жанр: современные переработки фольклорной музыки);
 - 2) Фестиваль снежной скульптуры «Снег-арт» (время проведения: новогодние каникулы);
 - 3) Гонки на санях вокруг о. Кижь (дата: Крещение; традиционные народные соревнования);
 - 4) Традиционная игра «Кела» (время проведения: Масленица; игра, напоминающая регби: мяч устанавливается на льду Онежского озера между Великой Губой и о. Кижь, цель – отнести мяч на «базу соперника» в одном из этих мест; в старину так делили рыболовные участки);
 - 5) «От заката до рассвета» (время проведения: самый длинный день в году; романтическое катание в Кижских шхерах на весельных лодках и поиск светильников любви на берегах).

ОПИСАНИЕ ПРОЕКТА

Обоснование актуальности проекта. Описание проблемы, на решение которой направлен проект

В настоящее время туристическое предложение о. Кижы нуждается в диверсификации, что позволило бы повысить его доходность без увеличения антропогенной нагрузки. На о. Кижы используется лишь небольшой участок в южной части острова, где уже достигнут предел антропогенной нагрузки. В этой связи становится особо актуальной диверсификация турпродукта, предполагающая более равномерное распределение турпотоков по территории охранной зоны.

Наименее развитый сегмент рынка – событийный туризм. Музейное предложение монотонно, отсутствуют яркие события – информационные поводы.

Деятельность музея сосредоточена на круизном туризме и региональном сообществе, что негативно отражается на присутствии музея в широком информационном пространстве, его известности и престиже.

Основная идея (концепция) проекта

Создать всесезонный календарь ежегодных событий на о. Кижы, ориентированный на различные целевые аудитории.

Цель

Диверсификация туристического предложения, улучшение имиджа музея.

Задачи

- 1) разработка программы мероприятий;
- 2) поиск партнеров и спонсоров (без них реализация невозможна);
- 3) оборудование площадок для проведения мероприятий и обеспечение доступа к ним;
- 4) продвижение мероприятий проекта;
- 5) проведение мероприятий проекта;
- 6) мониторинг эффективности мероприятий проекта.

Роль партнеров в проекте

Партнеры	Мотивация участия в проекте	Функции
ЮНЕСКО	Пропаганда объекта Всемирного наследия на о. Кижы и популяризация собственной деятельности	Патронаж (административный и имиджевый ресурс)
Министерство культуры РФ	Пропаганда объекта наследия России и популяризация собственной деятельности внутри страны и за рубежом, повышение доходности отрасли	Административная, организационная, финансовая поддержка
Правительство РК	Повышение туристической привлекательности Карелии, повышение доходности отрасли внутри региона	Административная, организационная, финансовая поддержка
Силовые структуры	Основная деятельность	Обеспечение безопасности
Творческие союзы	Популяризация творчества своих членов (promotion)	Главная аттракция фестиваля
Общественные	Популяризации собственной	Общественный ресурс

организации	деятельности, достижение уставных целей.	(организация общественного мнения), информационная поддержка.
СМИ	Повышение рейтинга	Информационная поддержка, promotion
Бизнес-структуры	Получение прибыли	Обеспечение площадок для мероприятий, ангажемента, транспорта, питания, проживания и т. п.
Спонсоры	PR, реклама	Предоставление финансовых и нефинансовых ресурсов

Описание деятельности по проекту

Кижский праздничный календарь

- 1) Музыкальный фестиваль на воде (дата: 19 августа; сцена устанавливается на понтонах в виду о. Кижы, зрители собираются на лодках и малых судах; жанр: современные переработки фольклорной музыки);
- 2) Фестиваль снежной скульптуры «Снег-арт» (время проведения: новогодние каникулы);
- 3) Гонки на санях вокруг о. Кижы (дата: Крещение; традиционные народные соревнования);
- 4) Традиционная игра «Кела» (время проведения: Масленица; игра, напоминающая регби: мяч устанавливается на льду Онежского озера между Великой Губой и о. Кижы, цель – отнести мяч на «базу соперника» в одном из этих мест; в старину так делили рыболовные участки);
- 5) «От заката до рассвета» (время проведения: июнь, июль; романтическое катание в Кижских шхерах на весельных лодках и поиск светильников на берегах).

Основные исполнители проекта

Члены команды	Функции членов команды
Руководитель проекта	Общее руководство, переговоры с крупными партнерами
Ответственный за содержание	Подготовка программы, переговоры с участниками
Ответственный за организацию	Оборудование площадок и обеспечение доступа к ним, проведение мероприятий, переговоры с партнерами по этим направлениям
Ответственный за продвижение	Маркетинг, связи со спонсорами, PR, связи со СМИ
Ответственный за мониторинг эффективности	Мониторинг, связи с независимыми экспертами

Ожидаемые результаты

- 1) диверсификация музейного предложения Карелии, рост доходов музея;
- 2) повышение известности и улучшение имиджа музея;
- 3) установление долговременных партнерских связей с различными медиа;
- 4) Увеличение повторной посещаемости музея и его мероприятий, самоорганизация людей вокруг мероприятий (появление обществ, клубов, групп в социальных сетях и т. п.).

НАЗВАНИЕ ПРОЕКТА	ЛЕГЕНДЫ НОЧИ	
ФИО, должность автора проекта, телефон и электронная почта	Вдовина Маргарита Станиславовна, ведущий методист Иванова Ирина Гавриловна Тел: 89215265899 E-mail: endyv@gmail.com	
Продолжительность проекта	Дата начала	Дата окончания
	10.01.2014	01.12.2014
КРАТКАЯ АННОТАЦИЯ ПРОЕКТА <p>Проект предполагает организацию посещения музея (основной экспозиции) в вечернее время (20.00-22.00). Посетителю предлагается интерактивная программа в форме путешествия в мир верований, легенд и обрядов северного крестьянина, связанных с тёмным временем суток. Особенность программы заключается в разработке и внедрении новой методики работы с посетителем: сочетания приема созерцания объектов в тишине с театрализацией и игровыми элементами.</p>		

ОПИСАНИЕ ПРОЕКТА

Обоснование актуальности проекта. Описание проблемы, на решение которой направлен проект

1. В основное время работы музея остров перегружен – большое количество групп скапливается одновременно на ограниченной по размерам территории, что приводит к снижению качества оказываемой услуги.
2. Нет предложений по новым услугам, которые могли бы привлечь туристов в музей и способствовать возвратному посещению.
3. В музейных программах недостаточно используется нематериальное культурное наследие.

Основная идея (концепция) проекта

«Легенды ночи» - уникальная возможность оказаться на острове Кижы в пограничное время суток, насладиться особой атмосферой безмолвия, сумерек, одиночества и погрузиться в мир крестьянской культуры, наполненный приметами, сказками, легендами, ночными страхами.

Проект предполагает открытие основной экспозиции в период с 20.00 до 23.00 (периодичность – 1 раз в неделю) и прием ограниченного числа групп с количеством участников до 30 человек. Группы могут быть сформированы туроператором либо собираться в музейном визит-центре, где размещается расписание и осуществляется запись.

В посещение включаются: прогулка по территории и любование видами архитектурного ансамбля и пейзажей в тишине, когда на острове нет дневной толчеи, интерактивная программа со специально созданным сценарием (1-1,5 часа).

Часть путешествия проходит на открытой экспозиции и включает осмотр хозяйственных построек (риги, мельницы, амбаров, бани), с которыми были связаны представления крестьянина о духах и обережных обрядах. В сценарий входят рассмотрение элементов народной архитектуры, служивших оберегами (поклонные кресты на перекрёстках или

знаки на фасадах), знакомство с представлениями крестьян о роли солнца и тьмы, о переходе дня в ночь и наступлении времени «нечисти».

В одном из крестьянских домов разыгрываются сценки из ночной жизни крестьянина (сказывание былин, пение колыбельных, гадание и др.) в виде ролевых игр или театрализации; рассказывается о «домовых» и защите от злых духов. Погружению посетителей в атмосферу способствуют световые и шумовые эффекты: шорохи, стук, тени, шаги и т.д. Финалом программы становится тема «оберега» с коротким мастер-классом для посетителей (например, изготовление букета из особых цветов и трав).

К запуску программ будет изготовлена специальная серия сувениров, обыгрывающих тематику программы.

В перспективе накопленный опыт работы (методик, материалов) может лечь в основу разработки и проведения серии тематических фестивалей, проводимых, к примеру, в самую длинную или короткую ночь в году, ночь на Ивана Купалу и др.

Цель

1. Повысить качество обслуживания за счёт разведения туристического потока по времени суток.
2. Привлекать посетителя многократно, расширяя спектр музейного предложения.
3. Снизить антропогенную нагрузку на территорию Кижского погоста.
4. Расширить использование нематериального наследия северных крестьян в музейном предложении.

Задачи

1. Создание сценариев программ.
2. Разработка новой методики работы с посетителями.
3. Привлечение партнёров для реализации программ.
4. Адаптация экспозиции и подготовка инфраструктуры для нового предложения.
5. Информационное продвижение программы.

Роль партнеров в проекте

Партнеры	Мотивация участия в проекте	Функции
Туристические компании	Возможность привлечь новых туристов за счёт диверсификации музейного предложения.	Привлечение туристов в музей, формирование и доставка туристических групп.
Гостевые дома, туристические комплексы	Возможность занять туристов в вечернее время.	Распространение информации о новых услугах музея.
Местное сообщество: организации народного творчества, ремесленники	Возможность творческой реализации, собственного продвижения.	Участие в проведении программ, подготовка сувениров.

Описание деятельности по проекту

1. Написание сценариев программ (тематика: «Сказка на ночь», «Обереги» и пр.).
2. Разработка игровых и театрализованных элементов.
3. Проработка звукового и светового сопровождения программ.
4. Создание и внедрение новых методик работы с посетителем.
5. Поиск и привлечение партнеров.
6. Подготовка исполнителей.

7. Проработка организационных моментов (открытие музея и работа сотрудников в вечернее время, расписание программ, охрана и пр.)
8. Дизайн элементов экспозиции.
9. Техническое оснащение экспозиции (звук, свет).
10. Подготовка тематических сувениров.
11. Продвижение программы: размещение информации на сайте музея и в социальных сетях, в визит-центрах и входной зоне, подготовка и рассылка предложений туроператорам.
12. Оценка эффективности.

Основные исполнители проекта

Члены команды	Функции членов команды
Руководитель	Общее руководство по созданию программы, подбор персонала, контроль исполнения, поиск партнеров, продвижение.
Сценарист	Подготовка сценария (вариантов сценария).
Методист	Создание методических разработок по темам программы, подбор материалов.
Исполнители	Проведение программы в соответствии с утверждённым сценарием.
Дизайнер	Разработка специальных афиш, билетов, элементов экспозиции.

Ожидаемые результаты

1. Повышение качества музейного предложения.
2. Расширение спектра туристических услуг.
3. Рост числа посетителей.
4. Увеличение количества партнеров музея и отработка системы взаимодействия.
5. Внедрение новых методик работы с посетителем.

Раздел 3. Продвижение музея и бренда «Кижы» на туристическом рынке

НАЗВАНИЕ ПРОЕКТА	Острова культуры	
ФИО, должность автора проекта, телефон и электронная почта	Павлова Ирина Викторовна 8 921 451 91 75 ipavlova@kizhi.karelia.ru	
Продолжительность проекта	Дата начала	Дата окончания
	2013	Юбилейный фестиваль – 2014 Далее ежегодно
КРАТКАЯ АННОТАЦИЯ ПРОЕКТА		
<p>Проведение Дней Кижей на разных островах в России, Европе и мире. Обмен фестивалями по типу «День Кижей на Мальте / День Мальты на Кижях. Дни проводятся под девизом ВСТРЕЧА ОСТРОВОВ. Острова – это то, что не может встретиться в реальной жизни, реализация этого проекта способствует культурной встрече островов. Фестивали «острова культуры» предполагается проводить ежегодно. Каждый год программа может варьироваться в зависимости от специфики и интересов двух островов – участников фестиваля. <i>Потенциальные места проведения фестиваля:</i> Васильевский остров (СПб), Стрелка (Москва), Свияжск (Казань), Нефтьевганск, Савонлинна, Свиборг (Финляндия), Эстония, Норвегия, Швеция, Великобритания, Мальта, Капри, Сицилия (Италия), Гренландия, Новая-Зеландия, Крит, Крип, Манхеттен, Япония и т.д. Первый Фестиваль приурочен к 300-летию Преображенской церкви. Предполагается, что он будет проходить на Васильевском острове в Санкт-Петербурге, на Стелке (Москва) и о. Савонлинна (Финляндия).</p>		

ОПИСАНИЕ ПРОЕКТА

Обоснование актуальности проекта. Описание проблемы, на решение которой направлен проект

Музей-заповедник «Кижы» имеет статус и ресурсы федерального музея, ансамбль Кижского погоста внесен в список особо ценных объектов РФ и является объектом ЮНЕСКО, но в политике музея явно не было такого приоритета, как продвижение на уровне РФ и мира;

- презентационно-выставочная деятельность музея в основном ориентирована на локальную территорию: Петрозаводск, Заонежье, Карелию;
- основной посетитель острова Кижы сформирован не самим музеем, музей зависим от внешних обстоятельств на туррынке.

Основная идея (концепция) проекта

Проведение Дней Кижей на разных островах России, Европы и мира.

Дни Кижей проводятся по модульному принципу, модули «набираются» в соответствии со спецификой места проведения и глобальных, общемировых событий и трендов.

Модули:

1. Визуально-звуковое шоу «Звуковые ландшафты Кижы» (к 300-летию Преображенской церкви предполагается провести лазерное шоу: все о Кижях в оранжевке/миксе с классической музыкой);
2. Музыкальные фестивали на тему:
 - 1) народной музыки,
 - 2) звуков воды,
 - 3) звуков дерева и т.д.
 в стиле:
 - 1) джаз,
 - 2) фолк,
 - 3) классика и т.д.
3. Выставки АРТ- объектов на тему:
 - 1) «Камень, дерево, вода» (к 300-летию Преображенской церкви)
 - 2) «Встреча островов»,
 - 3) «Отражение»,
 - 4) «Лодки» и т.д.
4. Обмен выставками из фондов музея Кижей и принимающей стороны
5. Обмен детскими выставками и т.д.
6. Парад памятников ЮНЕСКО (проводится в том случае, если на принимающем острове есть объекты ЮНЕСКО)

Цель

1. Культурный обмен между различными городами и странами;
2. Продвижение Кижей как музея а) территории, б) памятников, в) коллекций, культуры 3х народов.

Задачи

1. Корректировка политики музея, разработка концепции внешней деятельности музея
2. Разработка программы каждого конкретного фестиваля
3. Формирование команды менеджеров и исполнителей
4. Подготовка события
5. Проведение Дней Кижей на одном из островов
6. Проведение мероприятий партнера на Кижях (или в Петрозаводске)
7. Мониторинг ситуации с последующей коррекцией

Роль партнеров в проекте

Партнеры	Мотивация участия в проекте	Функции
Министерство иностранных дел РФ	Имидж России за рубежом	Культурный диалог
Министерство культуры РФ	Участие в международных программах	Помощь в переговорах с принимающей стороной
Посольства в разных странах	Деятельность по презентации культуры России за рубежом	Представление послом событий фестиваля
Культурные центры России за рубежом	В рамках их основной деятельности	Помощь в подготовке и проведении
Музеи (Россия и	Культурный обмен – одно из	Участие в подготовке и

зарубежье)	направлений деятельности любого музея	проведении
Муниципалитеты принимающей стороны	Имиджевые эффекты	Поддержка события со стороны администрации
Культурные центры	В рамках основной деятельности	Помощь в подготовке и проведении
Творческие союзы и объединения	В рамках основной деятельности	Помощь в подготовке и проведении
Национальные общества разных стран	В рамках основной деятельности	Продвижение в сообществе

Описание деятельности по проекту

Фестиваль к 300-летию Преображенской церкви. Предполагается провести на следующих площадках: Васильевском острове в Санкт-Петербурге, на Стелке (Москва) и о. Савонлинна (Финляндия). Проходит в дополнение к выставке «Преображение».

Этап 1.

Детальная разработка концепции
Формирование команды, работающей над проектом
Привлечение партнеров, на площадках которых будет проходить фестиваль

Этап 2.

Подготовка шоу:
Разработка сценария действия
Разработка дизайна визуального ряда
Подготовка музыкальной аранжировки
Подготовка выставки арт-объектов
Подготовка и публикация условий открытого конкурса
Привлечение партнеров, формирование жюри
Отбор объектов для показа
Изготовление объектов

Промоушен события

Этап 3.

Организация выставки НА ВСЕХ запланированных площадках
Проведение шоу НА ВСЕХ запланированных площадках

Этап 4.

Анализ результатов и корректировка при подготовке следующего фестиваля

Основные исполнители проекта

Члены команды	Функции членов команды
Павлова И.	Руководитель проекта
Данилкина Д.	Менеджер проекта (свободно владеет английским: связи с зарубежными партнерами, пиар проекта)
Титова О.	Синхронизация и координация деятельности по подготовке двух основных событий 300-летия: выставки и фестиваля
Лебедева Е.	Консультант проекта
1	Режиссер шоу
1	Сценарист шоу
	Музыкальная аранжировка: количество участников зависит от сценария

1	Дизайнер проекта (фирстиль фестиваля, полиграфия и интернет-площадка и проч.)
---	-------------------------------------------------------------------------------

Ожидаемые результаты

1. Повышение узнаваемости и понимания основных брендов и спектра предложения музея Кижей;
2. Диалог культур;
3. Увеличение туристического потока на Кижи;
4. Превращение фестивалей «Острова культур» в ежегодное событие.

НАЗВАНИЕ ПРОЕКТА	Выставка «ПРЕОБРАЖЕНИЕ» (к 300-летию ЦЕРКВИ ПРЕОБРАЖЕНИЯ ГОСПОДНЯ)	
ФИО, должность автора проекта, телефон и электронная почта	Титова Ольга Юрьевна	
Продолжительность проекта	Дата начала	Дата окончания
	Июль 2013 г.	2014 год Август – открытие выставки (на первой площадке!)

КРАТКАЯ АННОТАЦИЯ ПРОЕКТА

Подготовка совместно с партнерами – ведущими музеями РФ – выставки «Преображение», и проведение ее на значимых площадках в Москве и СПб (предварительно – Государственный Русский музей и Государственная Третьяковская галерея). Проведение цикла мероприятий в рамках выставки направленных на продвижение музея и расширение круга заинтересованных партнеров.

Выставка подразумевает работу с принципиально новыми для музея экспозиционными технологиями. Значимыми объектами работы становятся – свет, цвет и звук, придавая как более глубокую художественную выразительность выставке, но и формируя в выставочном пространстве образ острова Кижи, где именно световые эффекты, отражения, звуковой фон, цветовые импульсы создают особое настроение, и в сочетании с архитектурой, народной культурой так воздействуют на человека, преобразуют его.

Важной частью подготовки выставки являются проведение 2-х творческих конкурсов: конкурс для современных профессиональных художников и дизайнеров, конкурс для детей.

Сама работа по подготовке и проведению конкурсов – это уже серьезный повод для расширения круга партнеров музея в профессиональной творческой среде, среди ВУЗов страны творческой направленности и др., а также средство и возможность для продвижения самой выставки. Лучшие работы будут размещены на сайте музея, в разделе к 300-летию Преображенской церкви. Часть работ будет отобрана для экспонирования на выставке

Модульность и тиражируемость выставки позволяют одновременно проводить ее в городах Республики Карелия и в Заонежье, в местах с высокой проходимостью людей, особенно туристов – вокзалы, аэропорты и т.д.

Важными мероприятиями в рамках выставки должны стать:

- презентация концепции развития музея-заповедника «Кижи» для профессионального сообщества (если она уже будет утверждена), г. Москва

- встречи с членами Карельского землячества (Московского, Петербургского), соответственно - г. Москва и г. СПб
- встреча с представителями турбизнеса, презентация новых услуг и турпродуктов музея, обсуждение перспектив развития сотрудничества с музеем, г. Санкт-Петербург
- приглашение гостей – представителей от объектов ЮНЕСКО в России и мире (если возможно – сессия ЮНЕСКО ?), г. Москва
- международная научная конференция по реставрации памятников деревянного зодчества, г. Санкт-Петербург.

ОПИСАНИЕ ПРОЕКТА

Обоснование актуальности проекта. Описание проблемы, на решение которой направлен проект

Музею-заповеднику «Кижы» необходимо более активно распространять свое присутствие и влияние во внешний мир. 300-летний юбилей Преображенской церкви – памятника Всемирного наследия – является тем поводом, который позволяет запустить максимально активно такую экспансию.

Основная идея (концепция) проекта

Основная концепция выставки:

Выставку составляют 6 модулей. Состав модуля на экспозиционные площадки может быть различным.

1. Преображение Господне

Иконы Преображения из фондов музея-заповедника «Кижы», Государственного Русского музея и Третьяковской галереи. Икон в экспозиции 8-10, расположены по трем стенам

2. Преображение храма

Три образа храма в разное историческое время: хам обшитый (19 век), бревенчатый до реставрации (20 век), «парящий» (21 век).

В этом зале экспонируются также фрагменты древесины, изъятые из церкви в процессе реставрации, и резные декоративные архитектурные элементы (полотенца, причелины ...)

В этом зале особенно важна работа со светом, светотенью

3. Преображение острова

Три образа острова в разное историческое время: остров вспаханный (19 век), заросший (20 век), выкошенный с теплоходами у берега (21 век).

В этом зале важна работа с цветом, т.к. остров постоянно меняется в течение года – ярко-желтый, белый, зеленый, появляются яркие цветовые всплески рябины и т.д.

4. Преображение человека

Фотографии 3-х поколений людей, живущих или приезжающих в разное время на о. Кижы: фотографии Заонежских крестьян (19 век), фотографии первых исследователей или плотников-реставраторов Преображенской церкви (20 век), фотографии современных туристов, замерших в восхищении перед храмом.

В оформлении зала могут быть представлены предметы быта разного времени, которые могла «видеть» Преображенская церковь - от топора, крестьянского ситцевого платка до современной фотокамеры, тонких измерительных приборов реставраторов ...

В этом зале возможна работа со звуком – звуковой ландшафт (плеск воды, весел, колокольные звоны, мычание коров, звук ботало, народное пение, удары топора, щебетание птиц ...). Созданный звуковой фон в дополнение к фотографиям поможет

откорректировать существующий образ Кижей – знаменитый архитектурный ансамбль со знакомым всему миру силуэтом, но это целый мир вокруг.

5. Преображение творчеством

Работы современных дизайнеров и художников, отобранных в результате конкурса, отражающие их представление Преображения.

6. «Преображение» в детском творчестве

Детские работы, отобранные в результате конкурса

В этой зоне или в вестибюле музея, перед входом на выставку размещается макет Преображенной церкви, выполненный плотницким Центром музея

Цель

- Активное продвижение музея во внешний мир (в России и за рубежом)
- Формирование нового образа музея
- Расширение круга партнеров и друзей музея в России и за рубежом

Задачи

- Разработка эмблемы 300-летия Преображенной церкви для размещения на всех информационных и рекламных материалах
- Договорённость с партнерами о подготовке совместной выставки, местах ее проведения, размещении основной экспозиции.
- Подготовка выставки «Преображение» (важно – привлечение современного творческого художника-экспозиционера)
- Подготовка и проведение 2-х конкурсов (на разную целевую аудиторию)
- Подготовка и проведения ряда намеченных мероприятий в рамках работы выставки
- Продвижение проекта

Роль партнеров в проекте

Партнеры	Мотивация участия в проекте	Функции
ГРМ, ГТГ	Продвижение собственного музея при минимальных усилиях и затратах.	Предоставление предметов фондовых коллекций музея на выставочный проект. Предоставление залов для проведения выставки.
РЖД, Аэропорты и т.п.	Формирование собственного имиджа как активного субъекта, заинтересованного в сохранении и продвижении культурного наследия страны. Дополнительная реклама.	Предоставление пространства для экспонирования выставки.
Творческие союзы, ВУЗы и т.п. Детские художественные школы и т.п.	Возможность творческого самовыражения с представлением результатов в рамках престижного выставочного проекта Дополнительная реклама собственным учебным заведениям и т.п.	Участие в конкурсе и в подготовке выставочного проекта.

Основные исполнители проекта

Члены команды	Функции членов команды
Руководитель проекта	Достижение договоренности с партнерами проекта. Общая координация, содействие в организации и контроль исполнения проекта.
Художник-экспозиционер	Разработка художественного проекта выставки. Участие в монтаже.
Гл. хранитель фондов, хранитель фонда древнерусской живописи	Подготовка предметов к экспонированию. Участие в работе с партнерами по предоставлению фондовых предметов на выставочный проект. Подготовка необходимой документации для приема фондовых предметов от партнеров, для получения разрешений на вывоз, для передачи предметов на экспонирование.
Руководитель презентационно - выставочного отдела	Организационная работа по подготовке основной выставки (основной, с фондовыми предметами) и организации экспонирования, транспортировки, монтажа и демонтажа. Организационная работа по подготовке презентационной выставки (без фондовых предметов) и организация экспонирования на территориях партнеров (аэропорты, вокзал и т.п.), транспортировки, монтажа и демонтажа.
Специалист выставочного комплекса.	Организационная работа по подготовке передвижной выставки (без фондовых предметов) и организации экспонирования в городах РК и Заонежье.
Организатор творческого конкурса для художников	Работа с партнерами по проведению конкурса. Распространение информации. Организация сбора заявок и работы жюри по отбору лучших работ. Участие в подготовке соответствующего модуля выставки.
Организатор детского конкурса	Работа с партнерами по проведению конкурса. Распространение информации. Организация сбора заявок и работы жюри по отбору лучших работ. Участие в подготовке соответствующего модуля выставки.
Ответственный за PR проекта	Продвижение проекта через СМИ при его подготовке и реализации. Организация рекламной кампании.
Организатор конференции по реставрации	Поиск партнеров и участников конференции. Решение орг. вопросов при подготовке и проведении конференции.
Специалист по связям с общественностью	Подготовка мероприятий – встречи с землячествами, представителями ЮНЕСКО. Решение орг. вопросов

Ожидаемые результаты

1. Увеличение количества партнеров и друзей музея, инициирование новых совместных проектов, соглашений о сотрудничестве
2. Формирование образа музея, привлекательного для туриста, настроенного не только на быстрый осмотр памятников
3. Широкая общественность получает дополнительную информацию о планах музея на перспективы развития и ходе реставрации Преображенской церкви

НАЗВАНИЕ ПРОЕКТА	РУССКИЙ СЕВЕР НА ОЛИМПЕЙСКОМ ЮГЕ РОССИИ	
ФИО, должность автора проекта, телефон и электронная почта	Титова Ольга Юрьевна	
Продолжительность проекта	Дата начала	Дата окончания
	Июль 2013 г.	Февраль, 2014 год (7-23 февраля – Олимпийские игры)

КРАТКАЯ АННОТАЦИЯ ПРОЕКТА

В рамках проекта будет подготовлена фотовыставка и организовано ее экспонирование в г.Сочи в период проведения зимней олимпиады.

Выставка ориентирована на массовую аудиторию, возможно, ничего не знающую ни про Кижы, ни про деревянное зодчество, ни про народную культуру. Но она открывает для зрителя удивительную красоту и гармонию Русского Севера в сочетании природы и архитектуры. Фотографии с зимними видами спорта и подвижных игр немного в ироничной форме поддержат тему зимних олимпийских игр, но станут хорошей рекламой зимнего отдыха в Карелии и Заонежье, и в целом на Русском Севере.

Сосредоточие в этот период огромного количества гостей со всего мира позволит одним мероприятием провести максимально масштабную пропаганду Русского Севера, раскрыть его туристическую привлекательность, возможности для активного отдыха, в первую очередь в зимний период.

300-летний юбилей памятника Всемирного наследия, объекта ЮНЕСКО, особо ценного объекта народов Российской Федерации предоставляет шанс для возможности получения необходимой выставочной площадки в Сочи в этот период.

Подготовка выставки не требует больших вложений. Поскольку это фотовыставка, то она быстро и легко монтируется, не диктует особых требований к залу, может тиражироваться в перспективе и работать одновременно на разных площадках, содействуя продвижению музея-заповедника «Кижы».

ОПИСАНИЕ ПРОЕКТА

Обоснование актуальности проекта. Описание проблемы, на решение которой направлен проект

Остров Кижы широко известен на туристическом рынке только как объект летнего посещения. Мало кто знает, что посетить музей можно и в зимний период, т.к. музей открыт круглогодично. Со строительством дороги будет во многом решена задача доступности острова в зимний период, быстро начнет развиваться инфраструктура. Но без специальных акций музей еще долго будет восприниматься как объект летнего показа.

Необходимо менять представление о том, что музей Кижы – это объект разового посещения. Это место для длительного пребывания, в том числе - для активного отдыха в зимний период.

Музею-заповеднику «Кижы» необходимо более активно распространять свое присутствие и влияние во внешний мир. 300-летний юбилей Преображенской церкви – памятника Всемирного наследия – является тем поводом, который позволяет начать максимально активно такую экспансию.

Основная идея (концепция) проекта

В октябре 2013 года по острову Кижы мимо Преображенской церкви проходит путь Олимпийского огня зимней Олимпиады в Сочи. Предлагается, используя этот повод, подготовить и представить в г.Сочи специальную презентационную фотовыставку.

Выставка позволит участникам и гостям зимней Олимпиады в Сочи увидеть настоящий кусочек Русской зимы, хорошо известные виды спорта в условиях зимы (катание на лыжах, коньках), и традиционные для нашей территории активные виды игр и отдыха (катание на санках и финках, подледный лов, катание на собачьих упряжках, на оленях, и т.д.).

В музее есть коллекция художественных зимних фотографий Кижей, Заонежья, Карелии, выполненные известным фотохудожником Олегом Семеновым (в т.ч. красивые зимние фото с катанием на санях, выполненные при съемке фильма «Анна Каренина»). К реализации проекта необходимо будет привлечь партнеров для выполнения дополнительной фотосъемки – кампании занимающиеся предоставлением услуг по зимним видам спорта и активного отдыха: катание на ватрушках, скайсерфинг (?), катание на ездовых собаках (хаски), оленях, лошадях.

Таким образом, будет обеспечено продвижение на туристический рынок всей территории Карелии с особым акцентом на главный объект туристической привлекательности – остров Кижы.

В дальнейшем выставка может стать передвижной и запущена в работу, к примеру, по Центрам русской культуры (в системе ФА «Россотрудничество»), существующие почти во всех странах, или по центрам Фонда «Русский мир», также имеющему широкую сеть своих представительств за рубежом.

Возможное продолжение проекта – приглашение известных спортсменов, известных людей провести несколько дней на о.Кижы. В это время возможна съемка фильма об их отдыхе на о.Кижы, рекламирующий именно длительное пребывание в Заонежье с интенсивной и разнообразной программой отдыха.

Цель

- Активное продвижение музея во внешний мир (в России и за рубежом)
- Формирование нового образа музея – привлекательное место для зимнего путешествия, место, где возможно совмещение культурного и активного туризма

Задачи

- Поиск партнера по организации и предоставлению выставочной площадки в Сочи.
- Установление договоренностей с партнерами в РК о совместной подготовке выставки
- Организация художественной фотосъемки для выставки
- Подготовка фотовыставки «Русский Север на Олимпийском юге». Организация доставки и открытия выставки в г.Сочи
- Продвижение проекта в процессе подготовки, продвижение выставки
- Подготовка специальных рекламно-информационных материалов музея, направленных на привлечение туристов, для работы на выставке

Роль партнеров в проекте

Партнеры	Мотивация участия в проекте	Функции
Министерство культуры РФ	Продвижение Русского Севера и Республики Карелия на туристический рынок.	Организационное содействие
Правительство	Продвижение зимнего отдыха на	

Республики Карелия Государственный Комитет по туризму РК	территории	
Туроператоры и турфирмы, работающие на этом направлении въездного туризма	Увеличение туристического потока. Реклама	Содействие в подготовке выставки, финансовая поддержка
Партнер в Сочи (еще не определен?)	Привлечение дополнительного внимания к собственным услугам? (в зависимости от партнера)	Содействие в организации выставки, предоставление помещения
Партнеры в РК (Названия надо уточнить ...)?	Реклама услуг партнера при подготовке выставки в РК. Реклама турпродукта партнера в рамках работы выставки на максимально широкую аудиторию	Предоставление необходимых для реализации ресурсов – лыжи, коньки, олени, хаски, лошади и др..

Основные исполнители проекта

Члены команды	Функции членов команды
Руководитель проекта	Достижение договоренности с партнерами проекта. Общая координация, содействие в организации и контроль исполнения проекта.
Художник-фотограф	Художественная фотосъемка зимних видов спорта и развлечений (по возможности – на о.Кижы, и при необходимости частично в других местах Республики Карелия)
Координатор проекта	Поиск партнеров и организация взаимодействия и фотосъемки
Руководитель презентационно - выставочного отдела	Организационная работа по подготовке выставки, транспортировке, монтажу и демонтажу.
Ответственный за PR проекта	Продвижение проекта через СМИ при его подготовке и реализации. Организация рекламной кампании. Подготовка рекламно-информационных материалов музея (предложения для туристов) для работы и распространения на выставке.

Ожидаемые результаты

Продвижение нового продукта, территории на туристический рынок – это всегда не очень быстрый процесс, реклама действует не сразу, вложения возвращаются с большой отсрочкой. Проект позволит выполнить серьезный информационный рывок в продвижении Кижы и Карелии в целом для самой широкой аудитории, что повлечет за собой увеличение туристического потока. Проект позволит представить музей-заповедник «Кижы» мировому сообществу как крупнейший объект культуры и туризма Российской Федерации.

Приложение. Непроработанные проектные идеи

Проектные идеи, высказанные участниками, но не проработанные в ходе семинара:

1. **«Разломы времени»** – туристический маршрут по геологическим объектам Заонежья.
2. **Круиз по Кижским шхерам** – водный туристический маршрут.
3. **«Кижское судостроение»** – новая культурная практика на основе исторических реконструкций традиционных технологий.
4. **«Острова сказителей», «Былины Заонежья»** – маршрут-путешествие по следам собирателей русских былин.
5. **«Кижские ночи», «Сны Заонежья»** – эксклюзивное музейное предложение для туристов, предполагающее осмотр памятников в период белых ночей.
6. **«Кижское такси»** – инфраструктурный проект по созданию парка «водных такси» («озерных извозчиков») для доставки к объектам осмотра индивидуального туриста, семейных и дружеских групп.
7. **«Кижши надолго», «Кижские каникулы»** – новая музейная программа длительного пребывания и отдыха на территории и в охранной зоне музея-заповедника.
8. **«Съёмы на Кижском погосте»** – организационный проект по налаживанию постоянного взаимодействия музея-заповедника с местными жителями на основе использования традиционной формы совместного решения общезначимых вопросов.

ПРИЛОЖЕНИЕ 3

Музейный комплекс
сельского деревянного судостроения «Лодка-кижанка»
(проект)

Музейный комплекс
СЕЛЬСКОГО ДЕРЕВЯННОГО СУДОСТРОЕНИЯ
"ЛОДКА-КИЖАНКА"

Муниципальное казенное учреждение «Центр оказания услуг»

Руководитель проекта: Вильк Наталья Владимировна

№	Наименование показателей	Информация по проекту
1.	Раздел конкурса	музейное дело; художественные промыслы и ремесла, народное творчество;
2.	Ф.И.О. Руководителя проекта	Вильк Наталья Владимировна
3.	Почтовый адрес и телефоны (с кодом города и номерами сотовых телефонов) руководителя проекта	186314 Республика Карелия, Медвежьегорский район, с. Великая Губа, ул. Набережная д.3 8(814-34) 35-216 , 8(814-34)35-118, +7(911) 429-96-76
4.	Род занятий или специальность	Работник учреждения культуры, специалист по связям с общественностью
5.	Название организации, где выполняется проект	Муниципальное казенное учреждение «Центр оказания услуг»
6.	Должность руководителя проекта в данной организации	Специалист по связям с общественностью
7.	Ф.И.О руководителя организации, телефон и адрес организации	Осипова Ольга Александровна 186314 Республика Карелия, Медвежьегорский район, с. Великая Губа, ул. Набережная д.3 8(814-34) 35-216 , 8(814-34)35-118
8.	Запрашиваемый объем финансирования проекта (по гранту)	545 300 рублей
9.	Объем софинансирования проекта с указанием организации, Оказываемой софинансирование (заполняется в случае наличия софинансирования, если его нет, ставятся прочерк)	30 000 рублей Администрация Великогубского сельского поселения
10.	Ф.И.О. основных исполнителей проекта (руководитель проекта в данной графе не указывается)	Лобанова Надежда Валентиновна Наумов Юрий Михайлович Куликов Сергей

Руководитель проекта _____ Вильк Наталья Владимировна

Руководитель организации _____ Осипова Ольга Александровна

Дата подачи заявки

Место печати организации

1.1 Название проекта

Музейный комплекс сельского деревянного судостроения «Лодка-Кижанка»

1.2 Раздел конкурса

Музейное дело; художественные промыслы и ремесла, народное творчество.

1.3 Цель проекта

Цель проекта:

Сохранение культурного наследия в области традиционного деревянного судостроения, в частности, как исчезающего ремесла. Популяризация и демонстрация традиционной судостроительной культуры Заонежья, обучение ремесленников и изготовление традиционных лодок-кижанок.

Задачи проекта:

1. Привлечь внимание общественности к проблеме сохранения аутентичности локальных территорий с традиционным укладом жизни.
2. Создать комплексную музейную экспозицию с судовой верфью и пристанью с использованием новых технических средств и интерактивных методов и сделать её доступной и интересной для широкого круга людей. Создание предпосылки для продвижения этого образа в качестве нового культурного брэнда территории и для развития водного туризма и яхтинга.
- 3.. Привлечь специалистов и молодёжь к музейной работе и к поиску современных разработок экспозиции и её демонстрации посетителям.

1.4 Содержание проекта

Данный проект направлен на поддержание и сохранение этнокультурной идентичности – «заонежан», локальной группы русских Заонежского полуострова Республики Карелия, выделенных этнографами, фольклористами и языковедами в самостоятельную группу на этнической карте Карелии, как обладатели богатейшей духовной и материальной культуры.

Территориально основная деятельность проекта будет проходить на территории Великогубского сельского поселения. Село Великая Губа – самый крупный населенный пункт на юге Заонежского полуострова, одновременно центр одноименного поселения, являющийся своеобразными «туристскими воротами» в Заонежье

На территории Великогубского сельского поселения расположено Федеральное государственное бюджетное учреждение культуры «Государственный историко-архитектурный и этнографический музей-заповедник «Киж» - уникальный историко-культурный и природный комплекс, представляющий особо ценный объект культурного наследия народов России, один из крупнейших в России музеев под открытым небом.

Проблематика и необходимость реализации этого проекта вызвана тем что в настоящее время традиционная культура Заонежья ассоциируется исключительно с работой музея – заповедника Киж и территориально ограничивается островом Киж, а сами носители культуры, проживающие в поселениях насчитывающих несколько веков, потомки мастеров оставивших нам в наследство всемирно известный архитектурный ансамбль не вовлечены в общий культурно-познавательный процесс.

В то же время «заонежане» сохранили в себе ту самоидентификацию, которая необходима для сохранения и развития культурного наследия территории и его использования в культурно-познавательном туризме и как следствие социально-экономическом развитии поселения, которое будет способствовать улучшению благосостояния граждан, и если она не будет поддерживаться и не будет сформировано положительного образа наследия, то учитывая скорость мировых перемен связанных с процессом глобализации, народная

память о своем языке, фольклоре, традициях может исчезнуть совсем, что в свою очередь приведет к обезличиванию территории, лишению ее своеобразия и неповторимости.

Проект на начальном этапе работы ставит своей целью собрать и проанализировать всю имеющуюся на сегодня информацию сохранности памятников материальной и духовной культуры на территории поселения и на этом основании разработать программу сохранения и генерального плана развития и разумного использования материально-культурных ресурсов территории.

Осуществление данного проекта планируется при участии специалистов разного профиля. Для решения задач по общему плану проекта подготовки подробной документации, выработки направлений и способов сохранения и использования памятников необходимо тесное сотрудничество с учеными историками, фольклористами, археологами. А также участие органов местного самоуправления, музея-заповедника «Кижы», предпринимателей, обучающих и производственных организаций, туристических фирм и местного сообщества.

Характерной особенностью жизни населения деревень Заонежья являлась и является необходимость ежедневного передвижения по воде. Еще во времена заселения новгородцами этого района сюда была принесена культура деревянного судостроения, без которой невозможно было освоение озёрного края. Жизнь любой семьи Заонежья была связана с сельским хозяйством, промыслами и сообщением между прибрежными поселениями, поэтому каждая крестьянская семья имела лодки для собственных нужд.

Благодаря опыту судостроения и условиям судоходства здесь сформировался своеобразный тип лодки получившей в XX веке название - "кижанка". Оригинальная конструкция корпуса и особенности технологии его постройки свидетельствуют о развитой местной традиции судостроения, её уникальности и многовековой истории. Наиболее подходящая к особенностям Онежского озера, эта лодка ещё используется в наше время. Сегодня живы традиции, которые поддерживают мастера братья Судыны, Ф.Н. Лисицын, С.Н. Филин, М.П. Рогачев, братья Степановы

Основная деятельность проекта будет направлена на создание музея традиционного судостроения под открытым небом «Лодка-Кижанка» в береговой зоне с. Великая Губа и передвижной выставочной экспозиции. Реализация этой идеи позволит решить целый комплекс задач направленных на сохранение и популяризацию этнокультурной идентичности заонежан. Будет возрождена незаслуженно забытая часть культурного наследия Кижской волости - судостроения и судоходства, создан новый культурный объект для привлечения внимания туристов, обращение внимания широких слоев общества на возможность улучшения социального и финансового положения района, посредством реализации программы традиционного судостроения и организации новых культурных и экологически чистых уникальных туристических маршрутов. С другой стороны данная деятельность будет способствовать укреплению самосознания местных жителей как носителей древней уникальной народной культуры с глубокими корнями и историей, которая вызывает живой интерес.

В береговой зоне поселения будут построены судостроительные верфи, где будет демонстрироваться процесс построения лодки-кижанки. Для строительства будет привлечена молодежь и проведен своеобразный мастер-класс по строительству лодок-кижанок. В дальнейшем эти лодки будут использоваться для организации туристских маршрутов. На оборудованной площадке будет организована выставка отреставрированных старинных лодок мастеров-лодочников Заонежья. Любой желающий сможет попробовать управлять лодкой и совершать водные маршруты по Заонежью и посетить старинные храмы. В выделенном помещении рядом с размещенной экспозицией будет оборудована мультимедийная выставка «Традиционное судостроение Кижской волости» народного судоходства с элементами интерактивной демонстрации народного судоходства посетителям. Данная площадка будет активно использоваться в образовательной программе школьников Заонежья, молодежи и студентов, здесь будут

проводиться экскурсии, мастер-классы, можно будет получить навыки и попробовать свои силы в традиционном народном судостроении и судоходстве.

В поддержку данного проекта при содействии музея-заповедника «Кижы» планируется провести первый старт «Кижской регаты» (в которой традиционно участвуют лодки-кижанки, и которая уже много лет проводится в Кижях) на территории Великогубского поселения в селе Великая Губа 4 августа 2013 года.

Также в рамках проекта создание Интернет-портала «Кижанка»

Для привлечения молодежи к проблеме сохранения аутентичности территории планируется провести волонтерский десант по благоустройству территорий около старинных храмов памятников архитектуры поселения. В том числе:

1. Часовня Сампсона д. Кондобережская (памятник архитектуры XIX века)
2. Церковь Георгия Победоносца д. Усть-Яндома (памятник архитектуры XVIII века)
3. Церковь Александра Свирского с. Космозеро (памятник архитектуры XVIII века)
4. Церковь Николая Чудотворца с. Тамбицы (памятник архитектуры XVII века)
5. Церковь Ильи Пророка д. Поля (памятник архитектуры XIX века)

Во многих местах разрушены каменные насыпи, погосты заросли кустарником. К этим храмам будут организованы водные маршруты на лодках-кижанках, установлены информационные таблички. Путешествие на лодках и созерцание храмов со стороны озера будет способствовать аутентичному восприятию архитектурного наследия и создавать иллюзию полного погружения т.е зритель будет воспринимать памятники так же как и заонежане в старину.

Для популяризации и освещения деятельности проекта на всех этапах будет проходить информационная поддержка, задача которой привлечь широкий круг людей к реализации этого проекта и стать его участниками это позволит привлечь жителей сельских районов в современную экономику и культуру через музейную деятельность, возрождение традиционных ремёсел и развитие туризма.

1.5 Основные этапы и полная программа работ на год.

Этап 1. Апрель-май 2014 года

Предварительные работы.

1. Создание рабочей группы. Разработка и согласование с партнёрами программы работы по проекту.
2. Анализ архивных и опубликованных материалов (фотографии, схемы, планы, описания, полевые отчеты, базы данных) и научных исследований и публикаций Сбор, обобщение и систематизация архивных и опубликованных данных.
3. Изучение и обобщение имеющегося опыта по организации локальных музеев под открытым небом. Механизмы работы и юридического состояния.
4. Конкурс на участие в строительстве лодок.

Этап 2. Май-июнь 2014 года

Разработка проекта.

1. Подготовка проектной документации по созданию музея.
2. Инвентаризация памятников и разработка программы по сохранению и использованию культурного наследия территории.
3. Создание материально-технической базы проекта. Приобретение необходимого оборудования.
4. Формирование информационного ресурса, подготовка и распространение материалов о работе по проекту в средствах массовой информации и в сети Интернет.
5. Подведение итогов конкурса по определению участников проекта по строительству лодок-кижанок.

Этап 3. Июнь-сентябрь 2014 года.

Постройка верфи.

1. Строительство и оборудование демонстрационной площадки.

2. Проведение мастер-классов по строительству лодок-кижанок.
3. Волонтерские рейды по благоустройству территории вокруг памятников архитектуры.
4. Изготовление и установка информационных табличек на памятники архитектуры установленного образца.

Этап 4. Октябрь 2014- январь 2014.

Организация выставки.

1. Работа над созданием мультимедийной выставки «Традиционное судостроение Кижской волости».
2. Проведение Круглого стола «Этнокультурная идентичность как инструмент социально-культурного развития локальных территорий».
3. Работа с молодежью и школьниками.

Этап 5. февраль-апрель 2015 года

Популяризация объекта.

1. Распространение опыта и информации о результатах проекта в средствах массовой информации и в сети Интернет.
2. Дальнейшее формирование информационного ресурса, создание электронной странички проекта, слайд - и видеофильмов, подготовка и распространение материалов о работе по проекту в средствах массовой информации и в сети Интернет. Издание буклета.

Этап 6. Май 2015 года.

Презентация проекта.

1. Открытие музейного комплекса.
2. Круглый стол по итогам проекта. Распространение опыта в других поселениях Заонежья и Карелии и России.

1.6 Обоснование значимости проекта.

Малое традиционное судостроение в России находится на грани исчезновения. Возрождение и сохранение его хотя бы на малой территории Заонежья имеет общенациональное значение как прецедент для других районов страны, где оно было развито когда-то. Еще немного времени и из жизни уйдут последние мастера, знающие секреты лодочного мастерства. Давно нет школ традиционного судостроения, где бы передавались из рук в руки знания и опыт. Проект позволит создать музейный центр, который и будет одновременно такой школой.

Кроме того, проблематика данного проекта потеря аутентичности мест традиционного проживания малых локальных групп населения. Далеко не благополучное положение с архитектурными памятниками в Заонежье, дороги к которым заросли кустарником и травой, опустошение некогда густо заставленного лодками этнокультурного ландшафта территории в результате чего береговая линия потеряла свою оживленность, что нарушает полноту восприятия материально культуры заонежан. Волонтерские десанты по обустройству территории вокруг православных храмов, постройка стапелей и размещение на береговой линии старинных лодок, а также курсирование лодок в акватории поселения оживят картину восприятия традиционных мест проживания Заонежан и откроют дороги к православным храмам, памятникам архитектуры народного зодчества.

Собранные и отреставрированные в ходе проекта старинные лодки и предметы связанные с их строительством, а так же музейная коллекция материалов, документов, фотографий связанных с древнейшим занятием заонежан будут содействовать сохранению культурного наследия России. А построенный комплекс в целом будет являться важным культурным объектом.

Для того чтобы музейный центр вошел во всемирную сеть (музейных, образовательных и т.п) организаций , занимающихся вопросами деревянного судостроения и сохранения культурного наследия, и его опыт стал доступным всем заинтересованным лицам и нашел

поддержку, в рамках проекта планируется создание сайта, который будет способствовать формированию единого культурного пространства.

Кроме этого надо учитывать следующие положительные факторы происходящие на территории Заонежья в пользу реализации проекта, перспективам его развития и приобщения к культурным ценностям различных слоев населения.

Увеличивающийся интерес к российскому водному пространству у иностранных и российских туристов. Свидетельство этому популярность Онежской регаты традиционных стартов яхт в г. Петрозаводске на Онежском озере и Кижской регаты деревянного судостроения. Такая тенденция привлекательна для поселения, которое находится на берегу одно из крупных водных объектов. Интерес вызван неизученностью водных территории России, в то время как в Европе водный туризм (яхтинг) имеет самое широкое распространение. Туристы изъявляют желание и готовность участвовать и организовывать водные путешествия на территорию России. Особенно это актуально для северо-запада России, который имеет удобные водные выходы в мировой океан.

На федеральном и региональном уровне разрабатываются мега-проекты, связанные с развитием туризма в Карелии. В частности это проект, связанный с формированием международного водного туристского маршрута "Скандинавское кольцо", который охватывает Северо-запад России и Европу. Он является кольцевым маршрутом, что упрощает схему включения в него различных направлений.

Строительство автодороги на о. Кижы позволит объединить музейные экспозиции музея Кижы и музейного центра в единый туристский продукт, посвященный теме деревянного судостроения. Планируется, что автодорога будет проходить по западной части поселения и значительно сократит расстояние до архипелага Кижы. Новая дорога позволит значительно увеличить транспортную доступность таких населенных пунктов как Великая Губа. В следствии этого резко увеличится активность населения в этой части поселения, как постоянных жителей (круглый год), так и дачников (сезонная активность). Помимо этого новая дорога поспособствует расширению деятельности заповедника Кижы, снизить сезонность его эксплуатации и посещения туристами. Что в свою очередь принесет свои дивиденды в пользу поселения.

В 2014 году самый знаменитый деревянный храм России - Преображенская церковь ансамбля Кижского погоста - отметит свое 300-летие. Реализация проекта была бы важным событием в дни празднования трехвекового юбилея памятника.

Таким образом общественная значимость проекта заключена в возможность ввести в общественный и культурный оборот на региональном и всероссийском уровне уникальное наследие Российской Федерации - исчезающее народное судостроение и судоходство. Иновационность проекта будет заключена в уникальной возможности объединения государственных структур в деле формирования единого культурного пространства локальной территории и создание прецедента по созданию первого в России музейного комплекс сельского деревянного судостроения.

1.7 Методы осуществления проекта

Общая координация и организация работ по проекту будет осуществлять координационным советом, в который войдут основные участники проекта. Все участники проекта имеют опыт работы в проектной деятельности, связанные с тематикой данного проекта. Главный научный специалист проекта сотрудник Государственного историко-архитектурный и этнографического музей-заповедника «Кижы», непосредственно занимается темой традиционного судостроения Заонежья, имеет опыт практической работы по квалификации плотника-реставратора и судостроителя, автор научных статей, организатор музейных выставок. К проекту будут привлечены народные мастера по шитью лодок, которые являются продолжателями династии лодочников Заонежья.

Каждый этап проекта будет курироваться и выполняться под руководством специалиста в данном направлении.

Научно-исследовательская, архивная работа и оформление выставки будет проводиться при содействии специалистов Государственного историко-архитектурного и этнографического музей-заповедника «Кижский».

Администрация Великогубского сельского поселения окажет содействие в выделении земельного участка под строительство музейного комплекса в черте поселения, электрификацию комплекса.

Разработка проекта будет проходить на конкурсной основе с привлечением специалистов по дизайну и консультантов реставраторов. Строительные работы будут проводиться бригадой местных строителей. Это создаст дополнительную заинтересованность местных жителей в деле сохранения и возрождения культурных традиций.

В проекте будут использованы отработанные методики использования новейших технологий оформления музейных экспозиций, временных выставок и интерактивных программ используемые музеем заповедником Кижский. Методическую поддержку и материалы по традиционному судостроению заонежан предоставит Медвежьегорский районный музей в чьих фондах собраны уникальные материалы по данной тематике. Планируется выработать новые методики организации экскурсий и массовых мероприятий с целью интерактивного взаимодействия с различными категориями посетителей, партнеров и средствами массовой информации с учетом специфики размещения музея в сельской местности.

Для обмена информацией и выработке общей стратегии проекта будут организовываться семинары с привлечением специалистов и местных жителей.

Информация о мероприятиях и результатах проекта будет распространяться в сети Интернет и СМИ, поэтому можно говорить о создании инновационной модели музеефикации лодки-кижанки и народного судостроения Заонежья, его актуализации и интерактивного общения, как на местном и региональном, так и общероссийском и международном уровне и для распространения опыта в музейной среде.

1.8 Ожидаемые результаты.

1. Построен музейный комплекс с судоверфью и пристанью, где для демонстрации будут выставлены отреставрированные лодки-кижанки, Собрана музейная коллекция материалов по традиционному судостроению, сохранена материальная культура заонежан и культурного наследия России.
2. Оформлена выставка «Традиционное судостроение Кижской волости», появится новая образовательная площадка где будут проходить различные мероприятия для школьников, студентов, туристов.
3. В селе появятся специалисты нового поколения, мастера по изготовлению лодок. Возродится старинная традиция шитья лодок.
4. Создан новый культурный бренд территории, появятся новые туристские маршруты большее количество людей приедет в Великую Губу. Появятся новые рабочие места для местного населения. Транспортные перевозки, предоставление услуг по размещению в гостевых домах. Повысится благосостояние населения.
5. Появятся новые лидеры общественной работы.
7. О проекте узнает большое количество людей. Будет больше возможностей для сотрудничества. Опыт проекта будет использован другими территориями.
8. Благоустроена территория вокруг храмов, вырублен кустарник. Памятники лучше сохраняться, уменьшится влажность срубов. Будет открыт свободный доступ к памятникам, культурным ценностям Заонежья.
9. Изменится культурный ландшафт поселения, в нем будет присутствовать элементы преемственной традиции. Оживится акватория поселения, лодки-кижанки будут курсировать по озеру. Появятся элементы характерные для старинных поселений. Возрождена аутентичность территории. Большая туристская привлекательность территории

10. Местные органы власти вовлечены в охрану памятников и в содействие в развитие культурного туризма.

11. Упрочится сознание местного населения как носителей уникальной народной культуры, созданы условия для воспитания гордости среди местного населения за уникальное историко-культурное наследие, уважение к традициям, участие в их сохранении, распространении знаний о них. Территория сохранить свою аутентичность.

А так же в результате осуществления данного проекта могут быть выявлены не учтенные ранее культурно - исторические и природные ресурсы, на базе которых возможно более широкое использование потенциала территории как уникальной зоны многовековых межэтнических контактов и дать рекомендации по возрождению их на основе лучших исторических традиций. По результатам проведенного исторического эксперимента возможна разработка целой серии научных и туристических маршрутов разной степени трудности и целевой направленности, что позволит создать экономические условия для развития местных сообществ.

1.9 Количество исполнителей проекта

№	Мероприятие	Кол-во участников
1.	Рабочая группа	4
2.	Постройка лодок и конструкций	3
3.	Волонтеры	12
	Итого:	19

Всего основных исполнителей проекта 19 человек

1.10 Общая стоимость проекта

№	Название статьи	Сумма расходов
1.	Оборудование и сопутствующие расходы	295 900
2.	Административные и прочие расходы	150 000
3.	Командировочно-транспортные расходы	69 400
4.	Индивидуальная финансовая поддержка	60 000
	Всего:	575 300

Общая стоимость проекта 575 300 рублей

1.11 Запрашиваемый объем финансирования проекта по гранту с комментариями и обоснованием расходов.

№	Статья расходов	Сумма расходов
1.	Оборудование и сопутствующие расходы	295 900
	1. Строительные материалы	74 450
	2. Мультимедийное оборудование	57 000
	3. Выставочные стенды	12 000
	4. Лодки	125 000
	5. Строительные инструменты	27 450
2.	Административные и прочие расходы	120 000
	1. Разработка концепции и дизайна, оформления и технического оснащения музейной экспозиции.	50 000
	2. Организация пресс-конференций, мероприятий по презентации и Круглого стола.	20 000

	3. Информационно-рекламная продукция, изготовление сайта.	50 000
3.	Командировочно-транспортные расходы	69 400
	1. Аренда авто- транспорта.	31 000
	2. Билеты по маршруту Петрозаводск-Медвежьегорск- Кижы-Великая Губа	38 400
4.	Индивидуальная финансовая поддержка	60 000
	1. Вильк Наталья Владимировна	15 000
	2. Лобанова Надежда Валентиновна	10 000
	3. Осипова Ольга Александровна	10 000
	4. Наумов Юрий Михайлович	15 000
	5. Тарасова Любовь Владимировна (главный бухгалтер)	10 000
	ИТОГО:	545 300

Смета расходов на материалы

№ п/п	Наименование расходов	Единица измерения	Количество	Цена единицы	Общая сумма расходов
1.	Лодки (старинные)	шт.	5	5 000	25 000
2.	Лодка кижанка (новая)	шт.	2	50 000	100 000
3.	Доска обр.	м3	10	4 500	45 000
4.	Брус	м3	5	4 000	20 000
5.	Гвозди	уп.	10	100	1 000
6.	Бензопила	шт	1	12 000	12 000
7.	Молотки	шт	4	250	1 000
8.	Скобы	уп.	3	150	450
9.	Кровля: ондулин	лист	15	500	7 500
10.	Краска	литр	5	100	500
11.	Проектор	шт.	1	15 000	15 000
12.	Экран	шт.	1	1500	1 500
13.	Видео проигрыватель	шт.	1	2 500	2 500
14.	Телевизор	шт.	1	8 000	8 000
15.	Видео-фотокамера	шт.	1	12 000	12 000
16.	Выставочные стенды	шт.	4	3 000	12 000
17.	Ноутбук	шт.	1	18 000	18 000
18.	Лопаты	шт.	5	150	750
29.	Грабли	шт.	5	150	750
20.	Газонокосилка	шт.	1	12 000	12 000
21.	Садовая тачка	шт.	1	950	950
	Всего:				295 900

Смета транспортных расходов

№	Маршруты	Еденица измерения	Стоимость	Количество	Сумма
1.	Петрозаводск – Великая Губа	билет	630	20	12 600
2.	Великая Губа - Петрозаводск	билет	630	20	12 600

3.	Кижы-Великая Губа	билет	150	20	3 000
4.	Великая губа - Кижы	билет	150	20	3 000
5.	Великая Губа- Медвежьегорск	билет	240	15	3 600
6.	Медвежьегорск –Великая Губа	билет	240	15	3 600
7.	Аренда автобуса	час	700	30	21 000
8.	Аренда мотолодки	час	500	20	10 000
	ИТОГО:				69 400

Статья "Оборудование и сопутствующие расходы".

Так как главная задача проекта построить музейную экспозицию с судовой верфью и пристанью, то главные финансовые расходы это строительные материалы для постройки навесов для обустройства береговой линии, постройка стапелей, причала. Покупка стройматериалов будет осуществляться на пилораме с. Великая Губа. Покупка старинных лодок у их владельцев на территории Заонежья и их реставрация при необходимости. В цену на строительство новых лодок заложена также оплата строителям за постройку верфи и навесов, которые необходимы для шитья лодок.

Для организации выставки также необходимо мультимедийное демонстрационное оборудование, на котором будут демонстрироваться видео-фото материалы по заданной тематике.

Статья "Административные и прочие прямые расходы"

Для успешной реализации проекта, прежде чем приступить к работе необходима профессиональная разработка концепции музея, проекта строений и разработки дизайна, который впоследствии будет широко использоваться для популяризации предприятия. Для этой работы будут привлечены дизайнеры и проектировщики. Будет проведен конкурс проектов, с учетом социальной направленности проекта цены на разработку будут согласовываться.

Чтобы привлечь к проекту внимание широкого круга общественности, а так же вовлечь в работу местное сообщество, во время реализации проекта будут проводиться семинары по заданной тематике. На их организацию требуется отдельная статья расходов, сюда будет входить подготовка материалов, организация питания, аренда помещений. Расходы по проведению круглого стола и презентации проекта будут проходить при финансовой поддержке Администрации Великогубского сельского поселения.

В статью информационно-рекламные расходы будет входить создание сайта и выпуск буклета посвященный выставке, а так же сообщения в СМИ.

Статья "Расходы на поездки".

Так как в проекте будут участвовать приглашенные специалисты из музея -заповедника Кижы, Медвежьегорского районного музея, Институт языка, литературы и истории Карельского Научного Центра Российской Академии Наук и другие участники семинаров, необходимо будет обеспечить им проезд. Кроме этого для работы по сбору информации будут необходимы выезды в архивы, музеи г. Петрозаводска, а так же на о. Кижы.

Для привлечения большого числа участников, местных жителей, представителей администраций и района для организации проезда к месту семинаров будет необходима аренда микроавтобусов. Так же при организации волонтерских работ необходимо оплатить проезд волонтерам, а так же организовать транспорт для подвоза к памятникам архитектуры, которые расположены на значительном расстоянии друг от друга.

Для освещения проекта будут приглашены представителей прессы для их доставки из г. Петрозаводска предусмотрены средства.

Так же будут необходимы расходы на заправку топливом и аренды судна для осмотра маршрутов к памятникам архитектуры.

Статья "Индивидуальная финансовая поддержка"

Индивидуальная финансовая поддержка участников проекта определяется необходимостью выполнения ими широкого круга функций в т.ч. организационных и технических, большей частью не связанных с их должностными обязанностями по месту основной работы. В проекте предусмотрена оплата труда бухгалтера. Суммы поддержки включают в себя предусмотренные законодательством налоги.

1.12 Кто еще принимает участие в финансировании проекта

Финансовую поддержку проекта окажет Администрация Великогубского сельского поселения.

Форма 2.

Название проекта:

Музейный комплекс сельского деревянного судостроения «Лодка-Кижанка»

2.1. Ф.И.О.

Вильк Наталья Владимировна

2.2 Дата рождения

22 августа 1970 года

2.3 Почетное звание, ученая степень или звание

нет

2.4 Организация – основное место работы

Муниципальное казенное учреждение «Центр оказания услуг»

2.5 Должность

Специалист по связям с общественностью

2.6 Основные творческие работы, связанные с тематикой проекта

Руководитель проектов регионального значения на территории Великогубского поселения: «Сельская инициатива», «Заонежская изба», «Заонежская беседа». Участие в международных проектах: «Неаграрное развитие сельской местности», «Сельский туризм в Карелии».

2.7 Почтовый адрес:

186314 Карелия Медвежьегорский район д. Кондобережская

2.8 Телефон служебный и домашний, факс; адрес эл.почты

8 (814-34) 35118; +7-911-429-96-76; wilk70@mail.ru

Подпись исполнителя проекта

Место печати организации

Форма 2. Название проекта:

«Музейный комплекс сельского деревянного судостроения «Лодка-Кижанка»

2.1 Ф.И.О

Лобанова Надежда Валентиновна

2.2 Дата рождения

28 декабря 1953 года

2.3 Почетное звание, ученая степень или звание

Кандидат исторических наук

2.4 Организация – основное место

Институт языка, литературы и истории Карельского Научного Центра Российской Академии Наук

2.5 Должность

Старший научный сотрудник

2.6 Основные творческие работы, связанные с тематикой проекта

Общее число публикаций - свыше 30, в том числе 4 за рубежом. В том числе:

«Петроглифы Онежского Озера: современное изучение, результаты и перспективы»,

«Экспедиция «Историко-географические памятники европейского Севера России»,

«Петроглифы Карелии как ресурс культурного туризма на Северо-Западе Росс

2.7 Почтовый адрес:

185000 Карелия г. Петрозаводск ул. Анохина 26 а кв.40

2.8 Телефон служебный и домашний, факс; адрес эл.почты

+7 (8142) 78-44-96, 78-18-86; +7-921 4525316; hopelob@yandex.ru

Подпись исполнителя проекта

Место печати организации

Форма 2.

Название проекта

«Музейный комплекс сельского деревянного домостроения «Лодка-Кижанка»

2.1 Ф.И.О

Наумов Юрий Михайлович

2.2 Дата рождения

1 декабря 1952 года

2.3 Почетное звание, ученая степень или звание

нет

2.4 Организация – основное место работы:

Государственный историко-архитектурный и этнографический музей-заповедник «Кижы»

2.5 Должность:

Старший научный сотрудник

2.6 Основные творческие работы, связанные с тематикой проекта:

Автор книги «Кижанка», член творческого коллектива монографии «Сямозеро», автор многочисленных статей о народном судостроении.

Участие в международных проектах:

1989г. **Норвегия** - Программа «Путь на Грумант» на репликах исторических поморских судов коч «Помор» и лодья «Грумант» - Советско-Норвежская экспедиция на Шпицберген, зам. руководителя, ст. пом. капитана «Грумант»

1990г. **Турция, Греция, Кипр, Израиль, Египет** - Программа Миссии «Золотой век» Фонда народной дипломатии на репликах древнерусских лодий «Вера», «Надежда», «Любовь» - Паломничество на Святую Землю, зам. руководителя, капитан лодьи «Надежда»

1991г.-1992гг. **США, Аляска – Канада, Ванкувер** – Программа «Колумбы

Российские» на реплике поморского коча «Помор», руководитель программы, капитан

1992-1994гг. **Финляндия, Германия** – Программы морских и судостроительных Европейских фестивалей на реплике петровского фрегата «Курьер» в гг. Котка (Фин.), Любек, Штральзунд, Гамбург (Герм.), зам. руководителя

1993-1998гг– Организация и проведение Международного фестиваля парусников «Голубое Онего» в г. Петрозаводске, зам. председателя Оргкомитета фестиваля.

2003-2004гг. **ТАСИС: Финляндия, Ирландия** – Программа «Сельский туризм в Карелии», Председатель Ассоциации владельцев сельских домов «Усадьба».

2.7 Почтовый адрес:

185000 Карелия г. Петрозаводск ул. Антикайнена д.49 кв.10

2.8 Телефон служебный и домашний, факс; адрес эл.почты:

8(8142) 784-851; 8(8142) 783-591; eglovo@gmail.ru

Подпись исполнителя проекта

Место печати организации

ПРИЛОЖЕНИЕ 4

Проектные предложения
от Великогубского сельского поселения

Проект 1. Модульный инфраструктурный комплекс в с. Великая Губа

Деревянное зодчество Заонежья единственный сохранившийся источник историко-культурного наследия территории. В Великогубском поселении сосредоточено большее кол-во храмов и объектов гражданского строительства имеющих историческую ценность. Благодаря комплексным экспедициям начала XX века, под руководством К.К.Романова и др. исследователей, сохранился большой материал об утраченных памятниках архитектуры, места их расположения, внешнего вида, истории создания. Это не только храмы, но и жилые дома, придорожные и надхолмные кресты. Задачей экспедиций было изучение крестьянской культуры, фиксация облика заонежских деревень. Весь этот материал может быть востребован сегодня, т.к. на его основе можно восстанавливать утраченные объекты, которые могут органично вписаться и обогатить современные ландшафты Заонежья. При этом будут решаться одновременно несколько задач. Во первых восстановление историко-архитектурного наследия, что важно для местных жителей и жителей РК, во вторых все постройки могут быть объектами туризма.

В этом случае Великая Губа может выступить центром по возрождению архитектурного наследия Заонежья. Одной из целей экспедиций Романова был поиск традиционного дома-комплекса как образца для демонстрации традиционного крестьянского строительства. Такой дом был найден – это дом кошелем крестьянина П. Петунова, стоявшего на Погосте Великой Губы. Сохранились его фотографии. Он тщательно зафиксирован.

Проект 2. Центр архитектурного наследия в с. Великая Губа

- Восстановление и постройка дома П. Петунова в Великой Губе, размещение в нем Плотницкого центра или Центра архитектурного наследия, задача которого планомерное восстановление утраченных памятников Заонежья.
- Создание постоянной экспозиции в которую бы вошли все материалы этнографических экспедиций по Заонежью, старинные фотографии заонежских деревень, чтобы полностью воссоздать картины Заонежья начала XX века.
- Издание и переиздание всех материалов экспедиций.
- К дому комплексу можно пристроить риги, амбары и т.д в котором может разместиться вся инфраструктура, информационный туристский центр, все будет взаимосвязано. Органичный внешний вид и содержание.
- Одновременно данный центр как отправная точка для всех маршрутов – эко- и агро-, водного и пешего туризма и т.д.

Проект 3. Этнографическая деревня в с. Великая Губа

Лучшее место для создания этнографической деревни в Великой Губе – это деревня Кондобережская расположенная в 3,5 км от села. Преимущества:

- Сохранилась старинная планировка, есть сведения о традиционных занятиях жителей, месторасположении общей деревенской риги, местонахождении утраченных домов.
- Сохранилось несколько старинных домов в месте первоначальной постройки, нет каменной застройки, всего в деревне 9 домов из них 5 старинные. (которые могут быть использованы как гостевые дома)
- Свободны земельные участки для застройки.
- В деревне сохранилась часовня, около которой устраивались праздники деревни, есть свой традиционный часовенский праздник - Воздвижение.
- Рядом с деревней живописный мыс и поляны, где можно организовать кемпинг.
- Настоящая деревня в лесном окружении, на самом берегу Онежского озера.

- Легкодоступна, одновременно стоит особняком от с. Великая Губа, мимо проходят водные маршруты на о. Кижы.

Проект 4. Сеть гостевых домов сельского туризма «Заонежская изба».

Разработка программы по сохранению и восстановлению старинных домов под одним логотипом «Заонежская изба». Для владельцев домов предложения по организации гостевых домов. Разработка единого стандарта для приема туристов и требований. Финансирование проектов. Помощь в восстановлении.

Гостевые дома должны быть организованы как крестьянские избы для полного погружения и реконструкция жизни заонежан начала XX века. Предложения по традиционным занятиям – ремесла, сельскохозяйственные работы и т.д.

Проект 5. « Воздвижение» возрождение храмовых праздников Заонежья.

По старинной традиции важное место в жизни заонежан занимал праздник. Это была возможность встретиться с близкими, купить необходимые вещи на ярмарке, присмотреть невесту, отдохнуть. В каждом селе и деревне был свой храм и свой храмовый праздник, приуроченный к какому-нибудь событию или посвященный святому. Эта традиция поддерживается сегодня. Ежегодно отмечают день Петра и Павла в с. Космозеро, Ильин день в с. Великая Губа, возродить эти праздники в других деревнях и сделать их постоянными с привлечением гостей. Для улучшения качества организации праздников проводимых в Заонежье – закупка оборудования: усилителей, колонок, навесов от дождя и т.д. Проведение праздников привлечет внимание людей, увеличит кол-во туристов, заинтересует проблемой духовного возрождения Заонежья широкий круг людей.

Проект 6. Музей деревянного судостроения «Кижанка»

- Создание центра по шитью традиционных лодок «кижанок», размещение его в районе причала с. Великая Губа, «Музей «Кижанки» под открытым небом, прокат лодок для всех желающих, водный маршрут «Малое кольцо Заонежья», вдоль полуострова: Великая Губа - Кондобережная – Сибово – Усть-Яндома –Типиницы –Тамбицы.

Проект 7. Малое кольцо Заонежья

Разработка туристского маршрута «Храмы Заонежья» на территории Великогубского поселения. Великая Губа - Кондоберская – Усть-Яндома – Яндмозеро – Типиницы-Тамбицы – Поля. Во всех этих деревнях сохранились старинные часовни и церкви, которые поддерживают местные жители.

Проект 8. Этнокультурный центр «Заонежская изба».

Создание этнокультурного центра «Заонежская изба» для расширения культурно-образовательных возможностей местного сообщества. Разработка мероприятий направленных на поддержку молодежных инициатив, обучение, контакты, волонтерское движение. Развитие у молодежи интереса к самобытной культуре русского этноса в Заонежье как одной из уникальных культур на Русском Севере, работа летних этнографических школ при летних школьных лагерях. Все на базе существующей общественной организации АНО Общество помощи ручному труду «Заонежская изба».

Справка Желание сохранить и возродить свою культуру собрала в селе Великая Губа группу заинтересованных людей. В начале работы в центре села был арендован старинный дом, в котором решили сделать ткацкую мастерскую (надо отметить раньше в Заонежье ткали в каждой семье, но к 90-годам традиция исчезла совсем). При поддержке Министерства культуры были сделаны первые ткацкие станки, Министерство труда и

занятости Карелии помогло с организацией курсов и инструкторами. В результате ткачеству обучилось 20 человек из села и окрестных деревень. Таким образом, несколько человек трудоустроилось, и в Заонежье появилась своя ткацкая продукция, как продолжение старинной традиции. Проданные изделия дали возможность выкупить помещение. Следующим этапом была организация работы по приему туристов в селе. Интерьер помещения оформили как старинную избу. Фольклорная группа села, хранительница песенной традиции делилась своими знаниями старины с гостями. На протяжении этих лет одновременно шла работа по сбору информации о культурно-историческом наследии заонежан, о традициях и образе жизни.

Автономная некоммерческая организация Общество помощи ручному труду «Заонежская изба» создана в августе 2005 года в результате трехлетней работы жителей села Великая Губа по возрождению культурно-исторического наследия района. АНО «Заонежская изба» расположена в с. Великая Губа в центре культурно-исторической зоны Заонежье.

В настоящее время в АНО «Заонежская изба» располагает собственным помещением в центре села, в старинном доме, восстановленном как деревенская изба, ткацкой мастерской в ДК и небольшим информационно-туристическим центром при библиотеке.

На территории Заонежья реализовались несколько проектов в области культуры направленных на сохранение этнокультурных традиций. Это проект «Заонежская беседа», задача которого было реконструкция старинной традиции так называемой «беседы», поддержка фольклорного коллектива «Родники» Великогубского ДК. Проект «Великогубские калачи», сбор информации о старинных обрядах, праздничных традициях, ремеслах. Проект «Сельская инициатива», использование этнографических данных в создании туристических продуктов территории.

ПРИЛОЖЕНИЕ 5

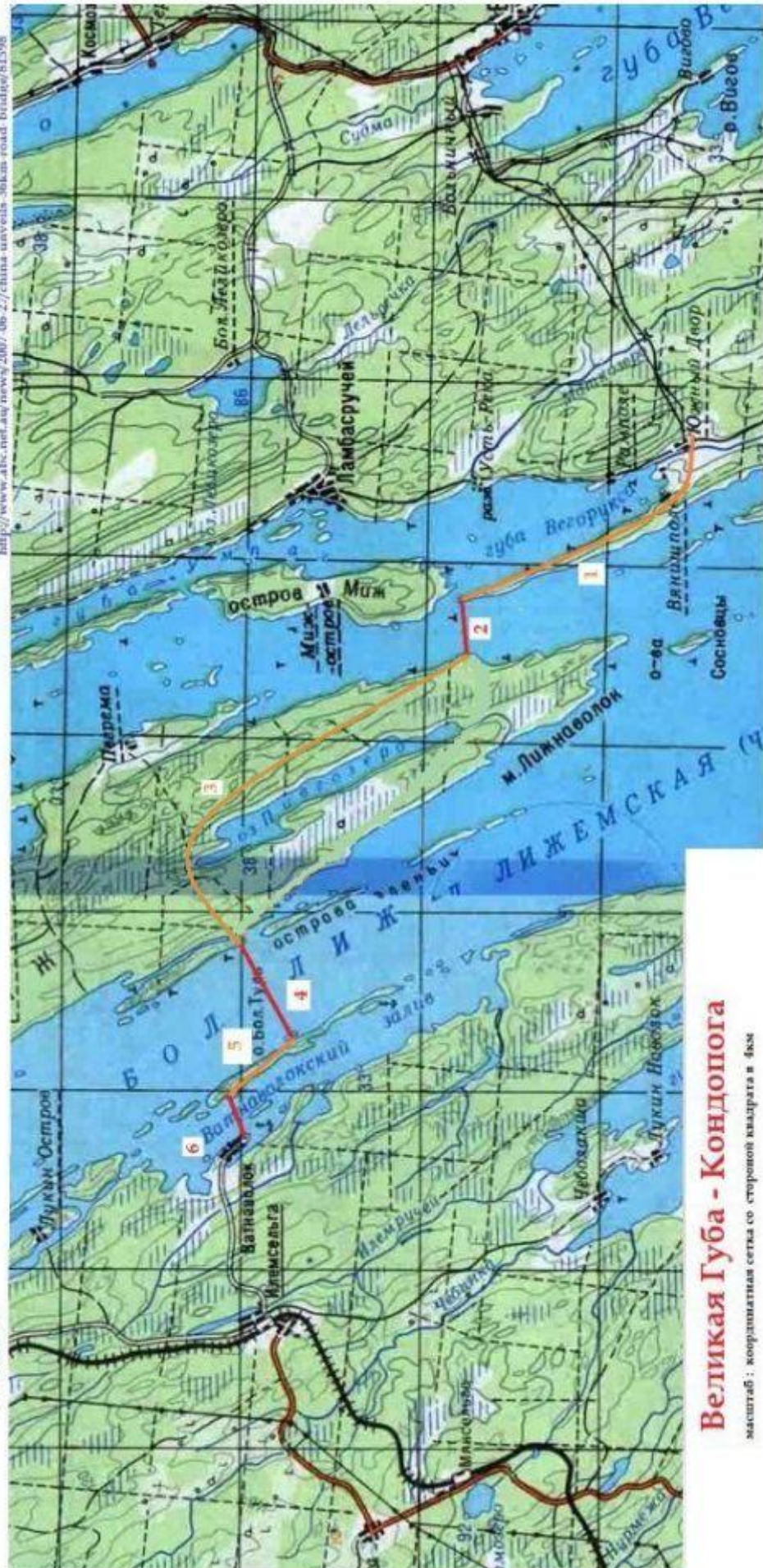
Предложение по развитию дорожной сети в Заонежье



Ближайший мировой аналог (по общей длине) - мост на островах Бюген, Германия - протяженностью 4 104 метра, 42 м высотой обошелся в 4 миллиарда 790 миллионов рублей. Еще для сравнения - Китайцы построили за \$1,5 млрд. 36-километровый мост через залив - самый длинный мост в мире.

<http://www.abc.net.au/news/2007-06-27/china-unveils-36km-road-bridge/81598>

- 1 4км дороги
- 2 мост 1200м
- 3 6км дороги по п-ову Лиж
- 4 мост 2200м
- 5 2км дороги
- 6 мост 800м



Великая Губа - Кондопога

масштаб : координатная сетка со стороной квадрата в 4км

Предложение по развитию Заонежья

В Заонежье находятся всемирно известные Кижы, здесь самое крупное в мире месторождение шунгита- природного фильтра Карелии, здесь есть села и деревни, чей возраст старше Америки. Онежское озеро – жемчужина Карелии, а полуостров Заонежье ее сердце. Но сердце это чахнет на глазах, потому как по артериям дорог течет жизнь, а в Заонежье осталась такая только одна: разбитая дорога из Великой Губы до Медвежьегорска. Летали лет 20 назад самолеты, да перестали, а водный транспорт появляется 1-2 раза в неделю, чтобы забрать небольшую часть желающих уехать, да и то летом по выходным дням.

Чтобы оживить сердце предлагаю операцию АКШ - Аортокоронарное шунтирование. По определению, это операция, позволяющая восстановить кровоток в артериях сердца с помощью шунтов – мостов.

Суть предложения

Соединить п. Великая Губа и г. Кондопогу дорогой общей протяженностью в 46км.

Она должна соединиться с Кижской дорогой. 30-ти километровый отрезок этой дороги уже существует (где грунт, а где и асфальт), а 16-ти километровый участок соединяет деревню Вегоруксы (Южный двор) и Ватнаволоку.

Эту дорогу можно разделить на 6 звеньев:

1. 4 000 м дороги от деревни Южный двор по косе до острова Миж,
2. 1 200 м мост
3. 6 000 метров по острову Лиж
4. 2 200 м мост
5. 2 000 м по острову большой Туль
6. 800м мост

Итого :

водные преграды – 4200 м,

лесная зона - 12 000 м

Эта дорога – логичное продолжение дороги до Кижей, которая соединится с обсуждаемой дорогой в районе поселка Больничный

Что даст дорога

- Прекратится отток молодых людей из Заонежья в поисках работы, так как теперь можно будет жить в Заонежье и работать в городе
- близость крупного города, это и близость медицинского обслуживания, что сделает Заонежье более привлекательным и для пожилых людей
- Культурные ценности города станут доступнее для Заонежан, добраться до города будет делом полчаса
- Мощное развитие туризма: Кижы становятся доступными автомобилистам (если суммировать со строящейся дорогой до Кижей)
- Природные ценности Заонежья станут ближе для города – Заонежье станет желанным местом отдыха для многих горожан, рыбаков и грибников
- Станут значительно дешевле продукты питания в Заонежье (сейчас они раза в 1.5 больше чем в городе)
- Дорога даст экономию в 215 км, что в переводе топливо - финансы на одну машину, с учетом амортизации, составит около 1 000р и времени –3-4 человека- часа (и это только в одну сторону и на одну машину)
- Шунтирование системой трех мостов может стать новым символом и украшением Карелии

Захарченко Андрей Олегович – Инженер-физик, житель д. Кондобережская (Заонежье)

ПРИЛОЖЕНИЕ 6

Объекты культурного наследия на территории ТРК «Заонежский»

**Список объектов культурного наследия (памятников истории и культуры),
находящихся на территории Великогубского сельского поселения Медвежьегорского муниципального района
(по состоянию на 15.04.2013 г.)***

Наименование объекта	Дата	Место расположения	Наименование документа	Примечание
Памятники архитектуры				
Амбар (деревянный)**	XVIII в.	о.Кижы, перевезен из с.Нинисельга Пряжинского района	Постановление №1327, от 30.08.1960, Совет Министров РСФСР (приложение №1)	
Амбар (деревянный) (перевезен из д.Коккойла Пряжинского района)**	XVIII в.	Кижский погост	Постановление №1327, от 30.08.1960, Совет Министров РСФСР (приложение №1)	
Варваринская церковь (деревянная)**	1656 г.	с.Яндомозеро	Постановление №1327, от 30.08.1960, Совет Министров РСФСР (приложение №1)	
Дом Елизарова (деревянный)**	XIX в.	о.Кижы, музей-заповедник "Кижы"	Постановление №1327, от 30.08.1960, Совет Министров РСФСР (приложение №1)	перевезен из д.Середка
Дом Ошевнева (деревянный) (перевезен из с.Ошевнево)**	1880 г.	Кижский погост	Постановление №1327, от 30.08.1960, Совет Министров РСФСР (приложение №1)	
Колокольня (деревянная)**	XVIII в.	Кижский погост	Постановление №1327, от 30.08.1960, Совет Министров РСФСР (приложение №1)	
Музей-заповедник деревянного зодчества "Кижы": амбар**	XIX в.	о.Кижы, перевезен из д.Пелдожи	Постановление №624, от 04.12.1974, Совет Министров РСФСР	
Музей-заповедник деревянного зодчества "Кижы": баня	начало XX в.	о.Кижы, перевезена из д.Усть-Яндома	Постановление №624, от 04.12.1974, Совет Министров РСФСР	
Музей-заповедник деревянного зодчества "Кижы": ветряная мельница**	1927 г.	о.Кижы, перевезена из с.Волкостров	Постановление №624, от 04.12.1974, Совет Министров РСФСР	
Музей-заповедник деревянного зодчества "Кижы": водяная мельница**	1874 г.	о.Кижы, перевезена из д.Берёзовая Сельга	Постановление №624, от 04.12.1974, Совет Министров РСФСР	
Музей-заповедник деревянного зодчества "Кижы": дом Петрякова**	XIX в.	о.Кижы, перевезен из д.Усть-Яндома	Постановление №624, от 04.12.1974, Совет Министров РСФСР	
Музей-заповедник деревянного зодчества "Кижы": дом Сергеева	1908-1910 гг.	о.Кижы, перевезен из д.Логморучей	Постановление №624, от 04.12.1974, Совет Министров РСФСР	
Музей-заповедник деревянного зодчества "Кижы": дом Яковлева**	XIX в.	о.Кижы, перевезен из д.Клешейла	Постановление №624, от 04.12.1974, Совет Министров РСФСР	
Музей-заповедник деревянного зодчества "Кижы": поклонный крест**	XVIII в.	о.Кижы, перевезен из д.Чуйнаволок	Постановление №624, от 04.12.1974, Совет Министров РСФСР	

* Источник: Государственное учреждение Республики Карелия «Республиканский центр по государственной охране объектов культурного наследия» [Электронный ресурс]. – Режим доступа: <http://monuments.karelia.ru>, свободный. – Загл. с экрана. – Яз. рус.

Музей-заповедник деревянного зодчества "Кижь": рига**	XIX в.	о.Кижь, перевезена из д.Берёзовая Сельга	Постановление №624, от 04.12.1974, Совет Министров РСФСР	
Музей-заповедник деревянного зодчества "Кижь": часовня**	XVIII в.	о.Кижь, перевезена из д.Типиницы	Постановление №624, от 04.12.1974, Совет Министров РСФСР	Часовня Петра и Павла
Музей-заповедник деревянного зодчества "Кижь": часовня**	XVII в.	о.Кижь, перевезена из д.Вигово	Постановление №624, от 04.12.1974, Совет Министров РСФСР	Часовня Спаса Нерукотворного
Покровская церковь (деревянная)**	1764 г.	Кижский погост	Постановление №1327, от 30.08.1960, Совет Министров РСФСР (приложение №1)	Церковь Покрова Богородицы
Преображенская церковь (деревянная)**	1714 г.	Кижский погост	Постановление №1327, от 30.08.1960, Совет Министров РСФСР (приложение №1)	
Церковь Александра Свирского (деревянная)**	1769 г.	с.Космозеро	Постановление №624, от 04.12.1974, Совет Министров РСФСР	
Церковь Лазаря (деревянная) (перевезена из с.Муромского Пудожского района)**	XIV в.	Кижский погост	Постановление №1327, от 30.08.1960, Совет Министров РСФСР (приложение №1)	Церковь воскресения Лазаря
Часовня (деревянная) (перевезена из с.Кавгора Кондопожского района)**	XVII в.	о.Кижь, музей-заповедник "Кижь"	Постановление №1327, от 30.08.1960, Совет Министров РСФСР (приложение №1)	Часовня Трех святителей
Часовня (деревянная)**	XVII в.	с.Усть-Яндома	Постановление №1327, от 30.08.1960, Совет Министров РСФСР (приложение №1)	Часовня Георгия Змееборца
Часовня (деревянная)**	XVIII в.	с.Корба	Постановление №1327, от 30.08.1960, Совет Министров РСФСР (приложение №1)	Часовня Знамени Богородицы
Часовня (деревянная)**	XVIII в.	с.Васильево	Постановление №1327, от 30.08.1960, Совет Министров РСФСР (приложение №1)	Часовня Успения Богоматери
Часовня Михаила Архангела (деревянная)**	XVII в.	о.Кижь, музей-заповедник "Кижь"	Постановление №1327, от 30.08.1960, Совет Министров РСФСР (приложение №1)	из д.Леликово
Часовня Параскевы Пятницы и Варлаама Хутынского с интерьером (деревянная)**	XIX в.	деревня Подъельники	Постановление №624, от 04.12.1974, Совет Министров РСФСР	
Часовня Петра и Павла (деревянная)**	XVII в.	с.Волко.	Постановление №1327, от 30.08.1960, Совет Министров РСФСР (приложение №1)	д.Носоновщина
Часовня Троицы и Дмитрия Солунского (деревянная)**	1753 г.	деревня Селецкая	Постановление №624, от 04.12.1974, Совет Министров РСФСР	
Амбар (деревянный)	XVIII-XIX вв.	д.Красная Сельга	Постановление №199, от 21.04.1971, Совет Министров КАССР	(утрачен)
Амбар (деревянный)	XVIII-XIX вв.	с.Великая Нива	Постановление №199, от 21.04.1971, Совет Министров КАССР	
Амбар (деревянный)	XVIII в.	дер.Южный Двор (перевезен в музей-заповедник «Кижь»)	Постановление №199, от 21.04.1971, Совет Министров КАССР	
Амбар Белошеева из д.Пялозеро Пудожского района (деревянный)	XIX в.	о.Кижь	Постановление №282, от 27.08.1987, Совет Министров КАССР	
Амбар Беляева из д.Матвеева Сельга Прионежского района (деревянный)	XIX в.	о.Кижь	Постановление №282, от 27.08.1987, Совет Министров КАССР	
Амбар Гришиной из д.Кубовская Пудожского	XIX в.	о.Кижь	Постановление №282, от 27.08.1987,	

района (деревянный)			Совет Министров КАССР	
Амбар Ждановой из д.Шелтозеро Прионежского района (деревянный)	начало XIX в.	о.Кижы	Постановление №282, от 27.08.1987, Совет Министров КАССР	
Амбар из д.Воробьи Медвежьегорского района (деревянный)	начало XX в.	о.Кижы	Постановление №282, от 27.08.1987, Совет Министров КАССР	
Амбар из д.Липовицы Медвежьегорского района (деревянный)	начало XX в.	о.Кижы, д.Ямка	Постановление №282, от 27.08.1987, Совет Министров КАССР	
Амбар из д.Пегрема Медвежьегорского района (деревянный)	начало XX в.	о.Кижы	Постановление №282, от 27.08.1987, Совет Министров КАССР	
Амбар из д.Сяппяваара Олонецкого района (деревянный)	XIX в.	о.Кижы	Постановление №282, от 27.08.1987, Совет Министров КАССР	
Амбар Мамонтовой (деревянный)	XVIII в.	дер.Ламбасручей	Постановление №199, от 21.04.1971, Совет Министров КАССР	(утрачен)
Амбар Пахомова из д.О.-Заречье Пудожского района (деревянный)	XIX в.	о.Кижы	Постановление №282, от 27.08.1987, Совет Министров КАССР	
Амбар Семёновой из д.Сорочья Гора Олонецкого района (деревянный)	XIX в.	о.Кижы	Постановление №282, от 27.08.1987, Совет Министров КАССР	
Амбар Судьина из д.Липовицы Медвежьегорского района (деревянный)	начало XX в.	о.Кижы	Постановление №282, от 27.08.1987, Совет Министров КАССР	
Амбар у причала в д.Ямка из д. Мижостров Медвежьегорского района (деревянный)	начало XX в.	о.Кижы, д.Ямка	Постановление №282, от 27.08.1987, Совет Министров КАССР	
Баня из д. Мижостров Медвежьегорского района (деревянная)	начало XX в.	о.Кижы	Постановление №282, от 27.08.1987, Совет Министров КАССР	
Ветряная мельница (деревянная)	1886 г.	д.Габо., близ с.Реболы (перевезен в музей-заповедник «Кижы»)	Постановление №199, от 21.04.1971, Совет Министров КАССР	
Ветрянная мельница из д.Вороний Остров Медвежьегорского района (деревянный)	XIX в.		Постановление №282, от 27.08.1987, Совет Министров КАССР	
Ветрянная мельница из д.Толвуя Медвежьегорского района (деревянная)	начало XX в.		Постановление №282, от 27.08.1987, Совет Министров КАССР	
Двойной амбар (деревянный)	начало XX в.	о.Кижы, д.Ямка	Постановление №199, от 21.04.1971, Совет Министров КАССР	
Дом Ананьева (деревянный)	XIX в.	о.Большой Клименецкий, д.Середка	Постановление №199, от 21.04.1971, Совет Министров КАССР	
Дом Беляева из д.Кубовская Пудожского района (деревянный)	XIX в.	о.Кижы	Постановление №282, от 27.08.1987, Совет Министров КАССР	
Дом Березкиной из д.Красная Сельга Медвежьегорского района (деревянный)	1925 г.	о.Кижы, д.Ямка	Постановление №282, от 27.08.1987, Совет Министров КАССР	
Дом Бутина (деревянный)	XIX в.	дер.Пялозеро (перевезен в музей-заповедник «Кижы»)	Постановление №199, от 21.04.1971, Совет Министров КАССР	
Дом Горневой (деревянный)	1850 г.	дер.Верховье	Постановление №199, от 21.04.1971, Совет Министров КАССР	(утрачен)
Дом жилой Вичурина из д.Вигово	начало XX в.	о.Кижы, д.Ямка	Постановление №282, от 27.08.1987,	

Медвежьегорского района (деревянный)			Совет Министров КАССР	
Дом Кондратьева из д.Верхняя Путька Медвежьегорского района (деревянный)	1880-1890 гг.	о.Кижы, д.Васильево	Постановление №282, от 27.08.1987, Совет Министров КАССР	
Дом Костина (деревянный)	XIX в.	дер.Верховье	Постановление №199, от 21.04.1971, Совет Министров КАССР	
Дом Левичева из д.Усть-Яндома Медвежьегорского района (деревянный)	1929 г.	о.Кижы, д.Ямка	Постановление №282, от 27.08.1987, Совет Министров КАССР	
Дом Мошниковой (деревянный)	XIX в.	о.Кижы, д.Ямка	Постановление №282, от 27.08.1987, Совет Министров КАССР	
Дом Никонова из д.Липовицы Медвежьегорского района (деревянный)	конец XIX в.	о.Кижы, д.Ямка	Постановление №282, от 27.08.1987, Совет Министров КАССР	
Дом Пономарева (деревянный)	1870 г.	о.Кижы, д.Ямка	Постановление №282, от 27.08.1987, Совет Министров КАССР	
Дом Поташева (деревянный)	1879 г.	дер.Пяльма (перевезен в музей-заповедник «Кижы»)	Постановление №199, от 21.04.1971, Совет Министров КАССР	
Дом Савельевых (деревянный)	XIX в.	дер.Петры	Постановление №199, от 21.04.1971, Совет Министров КАССР	(утрачен)
Дом Сергеевых (деревянный)	XIX в.	дер.Липовицы (перевезен в музей-заповедник «Кижы»)	Постановление №199, от 21.04.1971, Совет Министров КАССР	
Дом Сергина (деревянный)	XIX в.	дер.Мунозеро (перевезен в музей-заповедник «Кижы»)	Постановление №199, от 21.04.1971, Совет Министров КАССР	
Дом Щепина из д.Волкостров Медвежьегорского района (деревянный)	1907 г.	о.Кижы на Онежском озере	Постановление №282, от 27.08.1987, Совет Министров КАССР	
Ограда ансамбля Кижского погоста	1956-1959 гг.	о.Кижы	Постановление №626, от 08.07.1996, Председатель Правительства РК	
Рига (деревянная)	начало XX в.	дер.Ламбисельга (перевезен в музей-заповедник «Кижы»)	Постановление №199, от 21.04.1971, Совет Министров КАССР	
Рига из д.Липовицы Медвежьегорского района (деревянная)	1886 г.	о.Кижы	Постановление №282, от 27.08.1987, Совет Министров КАССР	
Рига из д.Сяппяваара Олонецкого района (деревянная)	XIX в.	о.Кижы	Постановление №282, от 27.08.1987, Совет Министров КАССР	
Церковь Алексея, Человека Божия	1866 г.	п.Великая Губа	Постановление №654, от 08.08.1995, Председатель Правительства РК	
Церковь Ильи (деревянная)	XVIII в.	дер.Поля	Постановление №199, от 21.04.1971, Совет Министров КАССР	Церковь Ильи Пророка
Церковь Николы (деревянная)	XVIII в.	с.Вегаруксы	Постановление №199, от 21.04.1971, Совет Министров КАССР	Церковь Николая Чудотворца
Церковь Николы (Каменный низ и коокольня. Многоглавое венчание церкви деревянное)	1810 г.	с.Сенная Губа	Постановление №199, от 21.04.1971, Совет Министров КАССР	
Часовня (деревянная)	2-я половина XVII в.	дер.Еглово	Постановление №199, от 21.04.1971, Совет Министров КАССР	

Часовня Николы	начало XVIII- XIX вв.	д. Тамбицы	Постановление №654, от 08.08.1995, Председатель Правительства РК	
Часовня Варлаама Хутынского	II-я половина XVIII в.	д. Пегрема	Постановление №654, от 08.08.1995, Председатель Правительства РК	
Часовня Кирика и Улиты (деревянная)	XIX в.	дер. Воробьи	Постановление №199, от 21.04.1971, Совет Министров КАССР	
Часовня Самсона (деревянная)	XVIII в.	дер. Кондобережская	Постановление №199, от 21.04.1971, Совет Министров КАССР	
Часовня Усекновения Главы Иоанна Предтечи	XIX в.	д. Вороний Остров	Постановление №654, от 08.08.1995, Председатель Правительства РК	
Выявленные объекты архитектуры				
Амбар Егоровых	1900 г.	д. Речка	Приказ №38, от 18.02.2000, Министерство культуры РК	
Амбар из д. Ламбасручей	начало XX в.	о. Кижы, д. Васильево	Приказ №38, от 18.02.2000, Министерство культуры РК	
Амбар у дома Пертякова	начало XX в.	о. Кижы, д. Ямка	Приказ №38, от 18.02.2000, Министерство культуры РК	
Амбар хлебный Дубинина	2-я половина XIX в.	д. Каскасельга	Приказ №38, от 18.02.2000, Министерство культуры РК	
Баня у дома Бутина (Пудожский сектор)	начало XX в.	о. Кижы	Приказ №38, от 18.02.2000, Министерство культуры РК	
Баня у дома Яковлева из д. Усть-Яндома	XX в.	о. Кижы	Приказ №38, от 18.02.2000, Министерство культуры РК	
Баня Фошкиной из д. Каскесручей	конец XIX - начало XX вв.	о. Кижы	Приказ №38, от 18.02.2000, Министерство культуры РК	
Дом жилой	1-я половина XX в.	с. Космозеро, д. Погост	Приказ №38, от 18.02.2000, Министерство культуры РК	
Дом жилой	начало XX в.	д. Тамбицы, д. N 2	Приказ №38, от 18.02.2000, Министерство культуры РК	(утрачен)
Дом жилой	конец XIX - 1-я половина XX вв.	д. Тамбицы, д. N 8	Приказ №38, от 18.02.2000, Министерство культуры РК	(утрачен)
Дом жилой	конец XIX - начало XX вв.	с. Вегоруксы, д. Посад, д. N 2	Приказ №38, от 18.02.2000, Министерство культуры РК	(утрачен)
Дом жилой Гелесова и Вересова	начало XX в.	с. Космозеро, д. Артово	Приказ №38, от 18.02.2000, Министерство культуры РК	
Дом жилой Наумовой	конец XIX в.	д. Еглово	Приказ №38, от 18.02.2000, Министерство культуры РК	
Дом жилой Нефедкина, Меркулова, Позняковой	конец XIX в.	с. Космозеро, д. Демидово	Приказ №38, от 18.02.2000, Министерство культуры РК	
Дом жилой Никитиных	2-я половина XIX в.	д. Боярщина	Приказ №38, от 18.02.2000, Министерство культуры РК	

Дом жилой Абрамовой	1900 г.	д.Сычи	Приказ №38, от 18.02.2000, Министерство культуры РК	
Дом жилой Андреевых	конец XIX в.	д.Сибово	Приказ №38, от 18.02.2000, Министерство культуры РК	
Дом жилой Анисимова	1887 г.	д.Типиницы	Приказ №38, от 18.02.2000, Министерство культуры РК	
Дом жилой Багаева	начало XX в.	д. Типиницы	Приказ №38, от 18.02.2000, Министерство культуры РК	(утрачен)
Дом жилой Барановой	начало XX в.	д.Патрово	Приказ №38, от 18.02.2000, Министерство культуры РК	
Дом жилой Барышева	1873 г.	д.Вороний Остров	Приказ №38, от 18.02.2000, Министерство культуры РК	
Дом жилой Берёзкина	1897 г.	д.Сибово	Приказ №38, от 18.02.2000, Министерство культуры РК	
Дом жилой Богдановых	1900 г.	д.Лахта	Приказ №172, от 02.09.1998, Министерство культуры РК	
Дом жилой Вавилиных	1890 г.	д.Телятниково	Приказ №38, от 18.02.2000, Министерство культуры РК	
Дом жилой Васильева	начало XX в.	о.Кижы, д.Васильево	Приказ №38, от 18.02.2000, Министерство культуры РК	
Дом жилой Власовой	начало XX в.	д.Поля	Приказ №38, от 18.02.2000, Министерство культуры РК	
Дом жилой Гориной	1910-е гг.	с.Вегоруксы, д.Южный Двор, д. N 15	Приказ №38, от 18.02.2000, Министерство культуры РК	(утрачен)
Дом жилой Горшкова и Осипова	конец XIX в.	с.Космозеро, д.Демидово	Приказ №38, от 18.02.2000, Министерство культуры РК	
Дом жилой Грешниковых	2-я половина XIX в.	д.Клементьевская (бывшая д.Обельщина)	Приказ №38, от 18.02.2000, Министерство культуры РК	
Дом жилой Егорова	2-я половина XIX в.	д.Кондобережская	Приказ №38, от 18.02.2000, Министерство культуры РК	
Дом жилой Ермилкина	конец XIX в.	д.Габнаволок	Приказ №38, от 18.02.2000, Министерство культуры РК	
Дом жилой Ермилкиной	1920 г.	д.Габнаволок	Приказ №38, от 18.02.2000, Министерство культуры РК	
Дом жилой Казистова	конец XIX - начало XX вв.	с.Вегоруксы, д.Южный Двор, д. N 11	Приказ №38, от 18.02.2000, Министерство культуры РК	(утрачен)
Дом жилой Карякина	начало XX в.	д.Габнаволок	Приказ №38, от 18.02.2000, Министерство культуры РК	
Дом жилой Качанова	начало XX в.	д.Габнаволок	Приказ №38, от 18.02.2000, Министерство культуры РК	
Дом жилой Кирьянова	начало XX в.	д.Кондобережская	Приказ №38, от 18.02.2000, Министерство культуры РК	

Дом жилой Клееровых	н.ХХ в.	д.Леликово	Приказ №172, от 02.09.1998, Министерство культуры РК	
Дом жилой Климовой	начало ХХ в.	д.Сибово	Приказ №38, от 18.02.2000, Министерство культуры РК	
Дом жилой Комлевых	конец XIX - начало ХХ вв.	с.Вегоруксы, д.Вянишполе, д.№ 5	Приказ №38, от 18.02.2000, Министерство культуры РК	(утрачен)
Дом жилой Кононова	1923 г.	д.Типиницы	Приказ №38, от 18.02.2000, Министерство культуры РК	
Дом жилой Косычева	1-я половина ХХ в.	с.Вегоруксы, д.Южный Двор, д.№ 10	Приказ №38, от 18.02.2000, Министерство культуры РК	(утрачен)
Дом жилой Кузнецова	начало ХХ в.	д.Пегрема	Приказ №38, от 18.02.2000, Министерство культуры РК	(утрачен)
Дом жилой Ларионовых	конец XIX - начало ХХ вв.	с.Вегоруксы, д.Вянишполе, д.№ 1	Приказ №38, от 18.02.2000, Министерство культуры РК	(утрачен)
Дом жилой Лупиной	1910-е гг.	д.Сибово	Приказ №38, от 18.02.2000, Министерство культуры РК	
Дом жилой Маркова	1888 г.	д.Мальково	Приказ №38, от 18.02.2000, Министерство культуры РК	
Дом жилой Мелехова	XIX в.	д.Терехово	Приказ №38, от 18.02.2000, Министерство культуры РК	
Дом жилой Мелькина	начало ХХ в.	с.Вегоруксы, д.Посад, д.№ 1	Приказ №38, от 18.02.2000, Министерство культуры РК	(утрачен)
Дом жилой Меньшикова	конец XIX - начало ХХ вв.	с.Космозеро, д.Артово	Приказ №38, от 18.02.2000, Министерство культуры РК	(утрачен)
Дом жилой Перхина	конец XIX в.	д.Типиницы	Приказ №38, от 18.02.2000, Министерство культуры РК	
Дом жилой Песнина	конец XIX в.	д.Сибово	Приказ №38, от 18.02.2000, Министерство культуры РК	
Дом жилой Петровых	начало ХХ в.	д.Тамбицы	Приказ №38, от 18.02.2000, Министерство культуры РК	
Дом жилой Пеховой	1917 г.	с.Космозеро, д.Артово	Приказ №38, от 18.02.2000, Министерство культуры РК	
Дом жилой Потёмкина	конец XIX в.	д.Серёдка	Приказ №38, от 18.02.2000, Министерство культуры РК	
Дом жилой Ражиева	конец XIX в.	д.Пегрема	Приказ №38, от 18.02.2000, Министерство культуры РК	(утрачен)
Дом жилой Романовых	1887 г.	д.Телятниково	Приказ №38, от 18.02.2000, Министерство культуры РК	
Дом жилой Семеновых	2-я половина XIX в.	д.Сенная Губа	Приказ №38, от 18.02.2000, Министерство культуры РК	
Дом жилой Серова	2-я половина	д.Дудниково	Приказ №38, от 18.02.2000,	

	XIX в.		Министерство культуры РК	
Дом жилой Соколова	конец XIX в.	д.Пегрема	Приказ №38, от 18.02.2000, Министерство культуры РК	(утрачен)
Дом жилой Федорова	конец XIX - начало XX вв.	с.Вегоруксы, д.Южный Двор, д.Н 8	Приказ №38, от 18.02.2000, Министерство культуры РК	(утрачен)
Дом жилой Фёдорова и Гавриленко	начало XX в.	д.Ламбасручей	Приказ №38, от 18.02.2000, Министерство культуры РК	
Дом жилой Филиных	2-я половина XIX в.	д.Кургеницы	Приказ №38, от 18.02.2000, Министерство культуры РК	
Дом жилой Фокиных	1-я половина XX в.	д.Тамбицы	Приказ №38, от 18.02.2000, Министерство культуры РК	(утрачен)
Дом жилой Шелгачёвой	1-я половина XX в.	с.Вегоруксы, д.Южный Двор, д.Н 13	Приказ №38, от 18.02.2000, Министерство культуры РК	(утрачен)
Дом жилой Шильниковых	1-я половина XX в.	д.Сибово	Приказ №38, от 18.02.2000, Министерство культуры РК	
Дом жилой Яковлева	конец XIX в.	д.Сибово	Приказ №38, от 18.02.2000, Министерство культуры РК	
Конюшня у дома Мошниковой	XX в.	о.Кизи, д.Ямка	Приказ №38, от 18.02.2000, Министерство культуры РК	
Крест поклонный из д.Хашезеро	XX в.	о.Кизи	Приказ №38, от 18.02.2000, Министерство культуры РК	
Кузница из д.Суйсарь	конец XIX - начало XX вв.	о.Кизи	Приказ №38, от 18.02.2000, Министерство культуры РК	
Кузница из д.Южный Двор	XX в.	о.Кизи, д.Ямка	Приказ №38, от 18.02.2000, Министерство культуры РК	
Рига	1-я половина XX в.	д.Пегрема	Приказ №38, от 18.02.2000, Министерство культуры РК	(утрачен)
Рига из д.Гафо.	2-я половина XIX в.	о.Кизи	Приказ №38, от 18.02.2000, Министерство культуры РК	
Церковь во имя Преподобного Ионы Клименецкого, Клименецкого монастыря	2-я половина XIX в.	о.Большой Клименецкий (Онежское озеро)	Приказ №38, от 18.02.2000, Министерство культуры РК	
Церковь Иоанна Крестителя	XIX в.	д.Леликово	Приказ №38, от 18.02.2000, Министерство культуры РК	
Церковь Праведников Захарии и Елисаветы, Клименецкого монастыря	1757 г.	о.Большой Клименецкий (Онежское озеро)	Приказ №38, от 18.02.2000, Министерство культуры РК	
Часовня	1904 г.	д.Мижостров	Приказ №172, от 02.09.1998, Министерство культуры РК	3 км от Ламбасручья по воде
Часовня	1-я половина XVIII в.	д.Узкие	Приказ №38, от 18.02.2000, Министерство культуры РК	
Часовня "над крестом"	начало XIX в.	д.Вороний Остров (на о.Вороний)	Приказ №38, от 18.02.2000, Министерство культуры РК	
Часовня Александра Свирского и Варлаама	1800-1805 гг.	д.Кибитка	Приказ №38, от 18.02.2000,	

Хутынского			Министерство культуры РК	
Часовня Георгиевская	1914 г.	д.Мунозеро	Приказ №38, от 18.02.2000, Министерство культуры РК	
Часовня Иоанна Предтечи	1750-1770 гг.	д.Вороний Остров (на о.Вороний)	Приказ №38, от 18.02.2000, Министерство культуры РК	
Часовня Казанской Божьей Матери	1780 г.	д.Красная Сельга	Приказ №38, от 18.02.2000, Министерство культуры РК	
Часовня Михаила Архангела	1750-1780 гг.	д.Масельга	Приказ №38, от 18.02.2000, Министерство культуры РК	
Часовня придорожная	конец XIX в.	д.Типиницы, д.Задняя	Приказ №38, от 18.02.2000, Министерство культуры РК	
Памятники истории				
Братская могила воинов, погибших в годы Великой Отечественной войны 1941-1945	1941-1945 гг.	о.Кизи, на территории музея	Постановление №199, от 21.04.1971, Совет Министров КАССР	
Братская могила воинов, погибших в годы Великой Отечественной войны 1941-1945 гг.	1941-1945 гг.	дер.Великая Нива	Постановление №199, от 21.04.1971, Совет Министров КАССР	
Братская могила воинов, погибших в годы Великой Отечественной войны 1941-1945 гг.	1941-1945 гг.	с.Великая Губа	Постановление №199, от 21.04.1971, Совет Министров КАССР	
Братская могила воинов, погибших в годы Гражданской войны		с.Великая Губа	Постановление №199, от 21.04.1971, Совет Министров КАССР	
Братская могила воинов, погибших в годы Гражданской войны		дер.Типиницы Великогубского сельсовета	Постановление №199, от 21.04.1971, Совет Министров КАССР	
Братская могила воинов, погибших в годы Гражданской войны (здесь же захоронен милиционер И.Р.Малинин, расстрелянный белогвардейцами в 1919 г.)		с.Сенная Губа	Постановление №199, от 21.04.1971, Совет Министров КАССР	
Братская могила партизан, погибших в годы Великой Отечественной войны	январь 1942 г.	д.Кургеницы	Постановление №654, от 08.08.1995, Председатель Правительства РК	
Братская могила советских подпольщиков, погибших в годы Великой Отечественной войны	1941-1945 гг.	с.Космозеро	Постановление №654, от 08.08.1995, Председатель Правительства РК	
Могила питерского рабочего, милиционера Малинина, расстрелянного белогвардейцами в 1919 г. (находится в бр.могиле с.Сенная Губа)		д.Сенная Губа, старое кладбище	Постановление №149, от 20.04.1987, Совет Министров КАССР	
Могила И.Т.Рябина, сказителя (1844-1908 гг.)		д.Сенная Губа, старое кладбище	Постановление №149, от 20.04.1987, Совет Министров КАССР	
Могила Т.Г. Рябина, сказителя (1791-1885 гг.)		о.Кизи	Постановление №654, от 08.08.1995, Председатель Правительства РК	
Памятное место, где стоял дом, в котором родился и жил до 1939 г. Герой Советского Союза Н.И. Ригачин (1919-1945 гг.)		д.Типиницы	Постановление №149, от 20.04.1987, Совет Министров КАССР	

Выявленные объекты истории				
Место расстрела участников Кижского восстания крестьян	1 июля 1771 г.	о.Кизи	Приказ №38, от 18.02.2000, Министерство культуры РК	
Памятники археологии				
Мастерская Вегорукская	VI-IV тыс. до н.э.	деревня Ламбасручей, в ее окрестностях, на западном берегу Ламба-губы в Уницкой губе Онежского озера	Распоряжение №142-р, от 12.08.1994, Председатель Правительства РК	
Место расположения завода Бутенанта	начало XVIII в.	10 км южнее пос.Ламбасручей в Устьреке	Постановление №199, от 21.04.1971, Совет Министров КАССР	
Селище Наволок	XV в.	о.Кизи, 500 м к с-в от Кижского погоста	Постановление №831, от 15.12.1997, Председатель Правительства РК	
Селище Васильево	XVI в.	о.Кизи, 1 км к северу от Кижского погоста	Постановление №831, от 15.12.1997, Председатель Правительства РК	
Селище Гивеснаволок	XV-XVI вв.	о.Большой Клименецкий, в урочище Гивеснаволоцкого погоста	Постановление №831, от 15.12.1997, Председатель Правительства РК	
Селище Кижский погост	XV-XVI вв.	о.Кизи, 150 м к югу от ограды Кижского погоста	Постановление №831, от 15.12.1997, Председатель Правительства РК	
Сооружение (Линнавуори ?) Вегорукское	II-I тыс. до н.э.	д.Вегорукса, южная окраина, на высокой горе по вост. берегу Вегорукской губы	Распоряжение №142-р, от 12.08.1994, Председатель Правительства РК	
Стоянка Вертилово - I	II-I тыс. до н.э.	д.Вертилово, 3,5 км севернее	Постановление №333, от 25.05.1998, Председатель Правительства РК	
Стоянка Вертилово - II	VI тыс. до н.э.	д.Телятниково, 3,5 км северо-западнее	Постановление №152-П, от 29.11.1999, Правительство РК	
Стоянка Вертилово - III	VI-III тыс. до н.э.	д.Телятниково, 3,3 км северо-западнее	Постановление №152-П, от 29.11.1999, Правительство РК	
Стоянка Вертилово - IV	VI тыс. до н.э.	д.Телятниково, 3,5 км северо-западнее	Постановление №152-П, от 29.11.1999, Правительство РК	
Стоянка Вертилово - V	VI-V тыс. до н.э.	д.Телятниково, 3,5 км северо-западнее	Постановление №152-П, от 29.11.1999, Правительство РК	
Стоянка Вертилово - VI	IV-II тыс. до н.э.	д.Телятниково, 5,5 км северо-западнее	Постановление №152-П, от 29.11.1999, Правительство РК	
Стоянка Вожмариха - IV	III тыс. до н.э.	д.Телятниково, 1,7 км северо-западнее	Постановление №333, от 25.05.1998, Председатель Правительства РК	
Стоянка Вожмариха - IX	IV тыс. до н.э.	д.Телятниково, 1,6 км северо-западнее	Постановление №333, от 25.05.1998, Председатель Правительства РК	
Стоянка Вожмариха - V	VII-VI тыс. до н.э.	д.Телятниково, 1,7 км северо-западнее	Постановление №333, от 25.05.1998, Председатель Правительства РК	
Стоянка Вожмариха - VI	VI-V тыс. до н.э.	д.Телятниково, 2 км северо-западнее	Постановление №333, от 25.05.1998, Председатель Правительства РК	
Стоянка Вожмариха - VII	IV-III тыс. до н.э.	д.Телятниково, 1,5 км северо-западнее	Постановление №333, от 25.05.1998, Председатель Правительства РК	

Стоянка Вожмариха - VIII	IV тыс. до н.э.	д.Телятниково, 1,3 км северо-западнее	Постановление №333, от 25.05.1998, Председатель Правительства РК	
Стоянка Вожмариха - X	IV-III тыс. до н.э.	д.Телятниково, 2 км северо-западнее	Постановление №152-П, от 29.11.1999, Правительство РК	
Стоянка Вожмариха - XI	IV-III тыс. до н.э.	д.Телятниково, 2 км северо-западнее	Постановление №152-П, от 29.11.1999, Правительство РК	
Стоянка Вожмариха - XII	IV-III тыс. до н.э.	д.Телятниково, 2 км северо-западнее	Постановление №152-П, от 29.11.1999, Правительство РК	
Стоянка Вожмариха - XIII	IV-III тыс. до н.э.	д.Телятниково, 2 км северо-западнее	Постановление №152-П, от 29.11.1999, Правительство РК	
Стоянка Вожмариха - XIV	IV-III тыс. до н.э.	д.Телятниково, 2 км северо-западнее	Постановление №152-П, от 29.11.1999, Правительство РК	
Стоянка Вожмариха-I	V-III тыс. до н.э.	д.Телятниково, 1.7 км северо-западнее	Постановление №831, от 15.12.1997, Председатель Правительства РК	
Стоянка Вожмариха-II	V-III тыс. до н.э.	д.Телятниково, 1,6 км северо-западнее	Постановление №831, от 15.12.1997, Председатель Правительства РК	
Стоянка Вожмариха-III	V-III тыс. до н.э.	д.Телятниково, 1,9 км северо-западнее	Постановление №831, от 15.12.1997, Председатель Правительства РК	
Стоянка Оленеостровское	V тыс. до н.э.	о.Олений Южный в заливе Малое Онего оз. Онежского, на юго-западном берегу острова у карьера (западный край)	Распоряжение №142-р, от 12.08.1994, Председатель Правительства РК	
Стоянка Палайгуба I	мезолит, неолит, энеолит, бронза (IV-II тыс. до н.э.)	участок берега Уницкой Губы к северу от бывшей д.Пегрема длиной 2,5 км и шириной до 1 км	Постановление №149, от 20.04.1987, Совет Министров КАССР	
Стоянка Палайгуба II	мезолит, неолит, энеолит, бронза (IV-II тыс. до н.э.)	участок берега Уницкой Губы к северу от бывшей д.Пегрема длиной 2,5 км и шириной до 1 км	Постановление №149, от 20.04.1987, Совет Министров КАССР	
Стоянка Палайгуба III	мезолит, неолит, энеолит, бронза (IV-II тыс. до н.э.)	участок берега Уницкой Губы к северу от бывшей д.Пегрема длиной 2,5 км и шириной до 1 км	Постановление №149, от 20.04.1987, Совет Министров КАССР	
Стоянка Палайгуба II-а	мезолит, неолит, энеолит, бронза (IV-II тыс. до н.э.)	участок берега Уницкой Губы к северу от бывшей д.Пегрема длиной 2,5 км и шириной до 1 км	Постановление №149, от 20.04.1987, Совет Министров КАССР	
Стоянка Палайгуба IV	мезолит, неолит, энеолит, бронза (IV-II тыс. до н.э.)	участок берега Уницкой Губы к северу от бывшей д.Пегрема длиной 2,5 км и шириной до 1 км	Постановление №149, от 20.04.1987, Совет Министров КАССР	
Стоянка Палайгуба VI	мезолит, неолит, энеолит, бронза (IV-II тыс. до н.э.)	участок берега Уницкой Губы к северу от бывшей д.Пегрема длиной 2,5 км и шириной до 1 км	Постановление №149, от 20.04.1987, Совет Министров КАССР	
Стоянка Палайгуба VII	мезолит, неолит, энеолит, бронза (IV-II тыс. до н.э.)	участок берега Уницкой Губы к северу от бывшей д.Пегрема длиной 2,5 км и шириной до 1 км	Постановление №149, от 20.04.1987, Совет Министров КАССР	

Стоянка Палайгуба VIII	мезолит, неолит, энеолит, бронза (IV-II тыс. до н.э.)	участок берега Уницкой Губы к северу от бывшей д.Пегрема длиной 2,5 км и шириной до 1 км	Постановление №149, от 20.04.1987, Совет Министров КАССР	
Стоянка Палайгуба X	мезолит, неолит, энеолит, бронза (IV-II тыс. до н.э.)	участок берега Уницкой Губы к северу от бывшей д.Пегрема длиной 2,5 км и шириной до 1 км	Постановление №149, от 20.04.1987, Совет Министров КАССР	
Стоянка Палайгуба XIV	VI-IV тыс. до н.э.	деревня Пегрема, в 1,1 км сев.-западнее, на южном берегу Палайгубы в Уницкой губе	Распоряжение №142-р, от 12.08.1994, Председатель Правительства РК	
Стоянка Палайгуба-XV	IV-III тыс. до н.э.	д.Пегрема, 1.8 км северо-западнее	Постановление №831, от 15.12.1997, Председатель Правительства РК	
Стоянка Пегрема I	мезолит, неолит, энеолит, бронза (IV-II тыс. до н.э.)	участок берега Уницкой Губы к северу от бывшей д.Пегрема длиной 2,5 км и шириной до 1 км	Постановление №149, от 20.04.1987, Совет Министров КАССР	
Стоянка Пегрема II	мезолит, неолит, энеолит, бронза (IV-II тыс. до н.э.)	участок берега Уницкой Губы к северу от бывшей д.Пегрема длиной 2,5 км и шириной до 1 км	Постановление №149, от 20.04.1987, Совет Министров КАССР	
Стоянка Пегрема III	мезолит, неолит, энеолит, бронза (IV-II тыс. до н.э.)	участок берега Уницкой Губы к северу от бывшей д.Пегрема длиной 2,5 км и шириной до 1 км	Постановление №149, от 20.04.1987, Совет Министров КАССР	
Стоянка Пегрема IV	мезолит, неолит, энеолит, бронза (IV-II тыс. до н.э.)	участок берега Уницкой Губы к северу от бывшей д.Пегрема длиной 2,5 км и шириной до 1 км	Постановление №149, от 20.04.1987, Совет Министров КАССР	
Стоянка Пегрема IX	мезолит, неолит, энеолит, бронза (IV-II тыс. до н.э.)	участок берега Уницкой Губы к северу от бывшей д.Пегрема длиной 2,5 км и шириной до 1 км	Постановление №149, от 20.04.1987, Совет Министров КАССР	
Стоянка Пегрема V	мезолит, неолит, энеолит, бронза (IV-II тыс. до н.э.)	участок берега Уницкой Губы к северу от бывшей д.Пегрема длиной 2,5 км и шириной до 1 км	Постановление №149, от 20.04.1987, Совет Министров КАССР	
Стоянка Пегрема VII	мезолит, неолит, энеолит, бронза (IV-II тыс. до н.э.)	участок берега Уницкой Губы к северу от бывшей д.Пегрема длиной 2,5 км и шириной до 1 км	Постановление №149, от 20.04.1987, Совет Министров КАССР	
Стоянка Пегрема VIII	мезолит, неолит, энеолит, бронза (IV-II тыс. до н.э.)	участок берега Уницкой Губы к северу от бывшей д.Пегрема длиной 2,5 км и шириной до 1 км	Постановление №149, от 20.04.1987, Совет Министров КАССР	
Стоянка Пегрема X	мезолит, неолит, энеолит, бронза (IV-II тыс. до н.э.)	участок берега Уницкой Губы к северу от бывшей д.Пегрема длиной 2,5 км и шириной до 1 км	Постановление №149, от 20.04.1987, Совет Министров КАССР	
Стоянка Пегрема XIV	мезолит, неолит, энеолит, бронза (IV-II тыс. до н.э.)	участок берега Уницкой Губы к северу от бывшей д.Пегрема длиной 2,5 км и шириной до 1 км	Постановление №149, от 20.04.1987, Совет Министров КАССР	
Стоянка Пегрема XIX	мезолит, неолит, энеолит, бронза	участок берега Уницкой Губы к северу от бывшей д.Пегрема длиной 2,5 км и	Постановление №149, от 20.04.1987, Совет Министров КАССР	

	(IV-II тыс. до н.э.)	шириной до 1 км	
Стоянка Пегрема XX	мезолит, неолит, энеолит, бронза (IV-II тыс. до н.э.)	участок берега Уницкой Губы к северу от бывшей д.Пегрема длиной 2,5 км и шириной до 1 км	Постановление №149, от 20.04.1987, Совет Министров КАССР
Стоянка Пегрема XXII	мезолит, неолит, энеолит, бронза (IV-II тыс. до н.э.)	участок берега Уницкой Губы к северу от бывшей д.Пегрема длиной 2,5 км и шириной до 1 км	Постановление №149, от 20.04.1987, Совет Министров КАССР
Стоянка Пегрема XXIII	IV-III тыс. до н.э.	в 300 м севернее д.Пегрема, на юго-зап. побережье Уницкой губы	Распоряжение №142-р, от 12.08.1994, Председатель Правительства РК
Стоянка Пегрема XXIX	IV-III тыс. до н.э.	в 350 м к сев.-западу от д.Пегрема, на юго-зап. берегу Уницкой губы	Распоряжение №142-р, от 12.08.1994, Председатель Правительства РК
Стоянка Пегрема XXV	мезолит, неолит, энеолит, бронза (IV-II тыс. до н.э.)	участок берега Уницкой Губы к северу от бывшей д.Пегрема длиной 2,5 км и шириной до 1 км	Постановление №149, от 20.04.1987, Совет Министров КАССР
Стоянка Пегрема XXVI	мезолит, неолит, энеолит, бронза (IV-II тыс. до н.э.)	участок берега Уницкой Губы к северу от бывшей д.Пегрема длиной 2,5 км и шириной до 1 км	Постановление №149, от 20.04.1987, Совет Министров КАССР
Стоянка Пегрема XXXI	II тыс. до н.э.	в 0,9-1 км сев.-западнее д.Пегрема, на юго-зап. берегу Уницкой губы	Распоряжение №142-р, от 12.08.1994, Председатель Правительства РК
Стоянка Пегрема XXXII	IV-III тыс. до н.э.	в 950 м сев.-западнее д.Пегрема, на юго-зап. побережье Уницкой губы	Распоряжение №142-р, от 12.08.1994, Председатель Правительства РК
Стоянка Пегрема XXXIII	IV-III тыс. до н.э.	в 1,1 км сев.-западнее д.Пегрема, на юго-зап. побережье Уницкой губы	Распоряжение №142-р, от 12.08.1994, Председатель Правительства РК
Стоянка Пегрема XXXIV	IV-III тыс. до н.э.	в 0,4-0,5 км сев.-западнее д.Пегрема, на юго-зап. берегу Уницкой губы	Распоряжение №142-р, от 12.08.1994, Председатель Правительства РК
Стоянка Пегрема XXXV	III-II тыс. до н.э.	в 0,3-0,4 км сев.-западнее д.Пегрема, на юго-зап. берегу Уницкой губы	Распоряжение №142-р, от 12.08.1994, Председатель Правительства РК
Стоянка Пегрема XXXVI	III-II тыс. до н.э.	в 0,45-0,5 км северо-западнее д.Пегрема, на юго-западном берегу Уницкой губы	Распоряжение №142-р, от 12.08.1994, Председатель Правительства РК
Стоянка Северооленеостровское	III тыс. до н.э.	о.Олений Северный в заливе Малое Онего, на западном берегу острова	Распоряжение №142-р, от 12.08.1994, Председатель Правительства РК
Стоянка Узкие Салми	VI-III тыс. до н.э.	деревня Узкие Салми, в 2 км к югу, на берегу губы Узкие Салми на Онежском оз.	Распоряжение №142-р, от 12.08.1994, Председатель Правительства РК
Выявленные объекты археологии			
Селище Бачурин Наволок	XIV-XVII вв.	о.Кижы, 1,5 км севернее д.Васильево	Приказ №273, от 25.11.2004, Министерство культуры и по связям с общественностью РК
Селище Бишево	XVII-XIX вв.	в северной части о.Кижы, на территории исторической д.Бишево	Приказ №273, от 25.11.2004, Министерство культуры и по связям с общественностью РК
Селище Васильево II	XIV-XVII вв.	в северо-западной части о.Кижы, на территории д.Васильево, у часовни Успения Богородицы	Приказ №273, от 25.11.2004, Министерство культуры и по связям с общественностью РК
Селище Васильево III	XIV-XV вв.	о.Кижы, в северо-западной части, 550 м	Приказ №24а, от 02.02.2007, Министерство

		севернее административного здания музея-заповедника "Кижи", 30 м от берега озера	культуры и по связям с общественностью РК	
Селище Керкостров I	XIV-XVII вв.	о.Керко., 1,7 км восточнее д.Телятниково	Приказ №273, от 25.11.2004, Министерство культуры и по связям с общественностью РК	
Селище Лахта	XVI-XVIII вв.	о.Большой Клименецкий, в черте д.Лахта, на небольшой мысовидной оконечности	Приказ №24а, от 02.02.2007, Министерство культуры и по связям с общественностью РК	
Селище Мальковец I	XIV-XVII вв.	в северной части о.Мальковец, у его оконечности	Приказ №273, от 25.11.2004, Министерство культуры и по связям с общественностью РК	
Селище Рогачево	V - VIII вв.	в юго-западной части о.Рогачев, около 7 км севернее административного здания музея-заповедника Кижи на о.Кижи	Приказ №73, от 21.02.2008, Министерство культуры и по связям с общественностью РК	
Селище Сенная Губа I	XIV-XVIII вв.	о.Большой Клименецкий, в черте д.Сенная Губа, на огородах у дома по ул.Рябинина, 1	Приказ №24а, от 02.02.2007, Министерство культуры и по связям с общественностью РК	
Стоянка Больничный I	VII-VI тыс. до н.э.	У северной окраины п.Больничный, в 192 м к западу от развилки дорог Великая Губа — Больничный — Вегорукса, в 500 м от северного берега губы Великой	Приказ №99, от 26.02.2013, Министерство культуры РК	
Стоянка Вертилово VII	V-IV тыс. до н.э.	в 4,1 км юго-западнее д.Жарниково, в 50 м от берега оз.Копанец	Приказ №273, от 25.11.2004, Министерство культуры и по связям с общественностью РК	
Стоянка Вожмариха XIX	II тыс. до н.э.	в 1,25 км западнее д.Телятниково	Приказ №273, от 25.11.2004, Министерство культуры и по связям с общественностью РК	
Стоянка Вожмариха XV	VI-V тыс. до н.э.	д.Телятниково, 1,5 км западнее	Приказ №273, от 25.11.2004, Министерство культуры и по связям с общественностью РК	
Стоянка Вожмариха XVI	VI-V тыс. до н.э.	д.Телятниково, 1,5 км западнее	Приказ №273, от 25.11.2004, Министерство культуры и по связям с общественностью РК	
Стоянка Вожмариха XVII	VII-VI тыс. до н.э.	д.Телятниково, 2 км северо-западнее	Приказ №273, от 25.11.2004, Министерство культуры и по связям с общественностью РК	
Стоянка Вожмариха XVIII	III тыс. до н.э.	д.Телятниково, 1,5 км западнее	Приказ №273, от 25.11.2004, Министерство культуры и по связям с общественностью РК	
Стоянка Вожмариха XX	III тыс. до н.э.	в 1,2 км западнее д.Телятниково	Приказ №41, от 27.02.2002, Министерство культуры РК	
Стоянка Вожмариха XXI	III тыс. до н.э.	в 1,35 км западнее д.Телятниково	Приказ №41, от 27.02.2002, Министерство культуры РК	
Стоянка Вожмариха XXII	VI-V тыс. до н.э.	в 2 км западнее д.Телятниково	Приказ №41, от 27.02.2002, Министерство культуры РК	
Стоянка Вожмариха XXIII	VI-V тыс. до н.э.	в 2,1 км западнее д.Телятниково	Приказ №41, от 27.02.2002, Министерство культуры РК	
Стоянка Вожмариха XXIV	IV тыс. до н.э.	д.Телятниково, 1,5 км западнее	Приказ №273, от 25.11.2004, Министерство культуры и по связям с общественностью РК	
Стоянка Вожмариха XXV	VI-V тыс. до н.э.	д.Телятниково, 1,6 км западнее	Приказ №273, от 25.11.2004, Министерство культуры и по связям с общественностью РК	
Стоянка Вожмариха XXVI	VI-V тыс. до н.э.	д.Телятниково, 1,5 км западнее	Приказ №273, от 25.11.2004, Министерство	

			культуры и по связям с общественностью РК	
Стоянка Вожмариха XXVII	IV-III тыс. до н.э.	д.Телятниково, 1,5 км западнее	Приказ №273, от 25.11.2004, Министерство культуры и по связям с общественностью РК	
Стоянка Вожмариха XXVIII	IV тыс.до н.э.	В 2,6 км к юго-западу от б.н.п.Дудниково (Жарниково), в 0,08 км северо-восточнее р.Вожмариха, в 0,2 км к северо-западу от берега Онежского озера	Приказ №99, от 26.02.2013, Министерство культуры РК	
Стоянка Жарниково I	IV-V тыс. до н.э.	В 0,45 км к юго-западу от б.н.п.Дудниково (Жарниково), в 0,55 км северо-западнее д.Телятниково	Приказ №99, от 26.02.2013, Министерство культуры РК	
Стоянка Жарниково II	VI-V тыс.до н.э.	В 0,46 км к юго-западу от б.н.п.Дудниково (Жарниково), в 0,5 км северо-западнее д.Телятниково	Приказ №99, от 26.02.2013, Министерство культуры РК	
Стоянка Жарниково III	VI-V тыс.до н.э.	В 0,46 км к юго-западу от б.н.п.Дудниково (Жарниково), в 0,5 км северо-западнее д.Телятниково	Приказ №99, от 26.02.2013, Министерство культуры РК	
Стоянка Леликово II	V-IV тыс. до н.э.	о.Большой Леликовский, на северной оконечности, в 150 м юго-восточнее поселения Леликово I	Приказ №24а, от 02.02.2007, Министерство культуры и по связям с общественностью РК	
Стоянка Северный Олений остров II	VII-VI тыс. до н.э.	о.Кизи, 6 км юго-восточнее, на западном берегу о.Северный Олений	Приказ №273, от 25.11.2004, Министерство культуры и по связям с общественностью РК	
Стоянка Сенная Губа I	VII-VI тыс. до н.э.	о.Большой Клименецкий, в черте д.Сенная Губа, на огородах в 300 м юго-восточнее дома №15 по ул.Школьной	Приказ №24а, от 02.02.2007, Министерство культуры и по связям с общественностью РК	
Стоянка Сенная Губа II	VI - IV тыс. до н.э.	в северо-западной части о.Большой Клименецкий, в черте с.Сенная Губа, на огородах в 10 м восточнее дома № 15 по ул.Школьная	Приказ №73, от 21.02.2008, Министерство культуры и по связям с общественностью РК	
Стоянка Южный Олений остров II	VII-VI тыс. до н.э.	о.Южный Олений, в северо-западной части, в 300 м юго-западнее поселения Южный Олений О.I	Приказ №24а, от 02.02.2007, Министерство культуры и по связям с общественностью РК	
Углежогная куча Больничный II	XVI- первая половина XVIII века	У северной окраины п.Больничный, в 172 м к западу от развилки дорог Великая Губа — Больничный — Вегорукса, в 500 м от северного берега губы Великой	Приказ №99, от 26.02.2013, Министерство культуры РК	

Примечание:

** объекты культурного наследия федерального значения

**Список объектов культурного наследия (памятников истории и культуры),
находящихся на территории Толвуйского сельского поселения Медвежьегорского муниципального района
(по состоянию на 15.04.2013 г.)***

Наименование объекта	Дата	Место расположения	Наименование документа	Примечание
Памятники архитектуры				
Церковь Георгия Победоносца	II-я половина XIX в.	п.Толвуя	Постановление №654, от 08.08.1995, Председатель Правительства РК	
Выявленные объекты архитектуры				
Дом жилой Федоровых и Никифоровых	1926 г.	д.Толстиково	Приказ №38, от 18.02.2000, Министерство культуры РК	
Дом жилой Никитина	конец XIX в.	д.Житница	Приказ №38, от 18.02.2000, Министерство культуры РК	
Дом жилой Бычковой	начало XX в.	д.Житница	Приказ №38, от 18.02.2000, Министерство культуры РК	
Дом жилой Исаевой	конец XIX - начало XX вв.	д.Кривоноговская	Приказ №38, от 18.02.2000, Министерство культуры РК	
Дом жилой Кубасовой	начало XX в.	д.Заречье	Приказ №38, от 18.02.2000, Министерство культуры РК	(утрачен)
Дом жилой Овчинникова	1920-1923 гг.	д.Заречье	Приказ №38, от 18.02.2000, Министерство культуры РК	(утрачен)
Дом жилой Романова	конец XIX в.- 1920-е гг.	д.Кривоноговская	Приказ №38, от 18.02.2000, Министерство культуры РК	
Дом жилой Сулова	начало XX в.	д.Падмозеро	Приказ №38, от 18.02.2000, Министерство культуры РК	
Памятники истории				
Братская могила воинов, погибших в годы Великой Отечественной войны 1941-1945 гг.	1941-1945 гг.	с.Толвуя	Постановление №199, от 21.04.1971, Совет Министров КАССР	
Братская могила воинов, погибших в годы Гражданской войны		с.Кузаранда	Постановление №199, от 21.04.1971, Совет Министров КАССР	
Могила комсомолки Таси Мухиной, расстрелянной фашистскими захватчиками (1921-1942 г.г.)		д.Кузаранда, Юсова Гора, кладбище	Постановление №149, от 20.04.1987, Совет Министров КАССР	

* Источник: Государственное учреждение Республики Карелия «Республиканский центр по государственной охране объектов культурного наследия» [Электронный ресурс]. – Режим доступа: <http://monuments.karelia.ru>, свободный. – Загл. с экрана. – Яз. рус.

Могила председателя исполкома волостного Совета И.А. Иванова и красноармейца А.М. Жаркова, расстрелянных белогвардейцами в 1919 г.		д.Вырозеро	Постановление №149, от 20.04.1987, Совет Министров КАССР	
Могила сказительницы Ирины Андреевны Федосовой (1831-1899 г.г.)		д.Кузаранда, Юсова Гора, кладбище	Постановление №149, от 20.04.1987, Совет Министров КАССР	
Памятное место, где высадили и вел бои в 1919 г. Петрозаводский отряд под командованием М.С. Антонова		с.Толвуя	Постановление №199, от 21.04.1971, Совет Министров КАССР	
Памятники археологии				
Селище Каргуба I	X-XIV вв.	с.Толвуя, в западной части его, у южного берега залива Каргуба в Толвуйской губе Онежского оз.	Распоряжение №142-р, от 12.08.1994, Председатель Правительства РК	
Селище Каргуба II	X-XIV вв.	в западной части с.Толвуя на южном берегу Каргубы	Распоряжение №142-р, от 12.08.1994, Председатель Правительства РК	
Селище Толвуйская Губа I	X-XIV вв.	на восточной окраине с.Толвуя, на южном берегу Толвуйской губы Онежского оз.	Распоряжение №142-р, от 12.08.1994, Председатель Правительства РК	
Селище Царевка I	X-XIV вв.	в западной части с.Толвуя, на южном берегу Каргубы, в 150 м к востоку от устья р.Царевки	Распоряжение №142-р, от 12.08.1994, Председатель Правительства РК	
Селище Царевка II	X-XIV вв.	на западной окраине с.Толвуя, на мысу по южному берегу Каргубы Онежского оз.	Распоряжение №142-р, от 12.08.1994, Председатель Правительства РК	
Селище Царевка III	X-XIV вв.	на юго-западной окраине с.Толвуя, на огородах у южного берега Каргубы Онежского оз.	Распоряжение №142-р, от 12.08.1994, Председатель Правительства РК	
Селище Царевка IV	X-XIV вв.	на юго-западной окраине с.Толвуя, у южного берега Каргубы Онежского оз., в 20 м южнее Царевки III	Распоряжение №142-р, от 12.08.1994, Председатель Правительства РК	
Стоянка Долгая Губа I	III-II тыс. до н.э.	деревня Заболотье, в 0,5 км к северу, у дороги, в 400 м от основания мыса на берегу Долгой Губы Онежского оз.	Распоряжение №142-р, от 12.08.1994, Председатель Правительства РК	
Стоянка Долгая Губа II	II-I тыс. до н.э.	в 0,5 км к северу от д.Заболотье, в 400 м от основания мыса Люмбонаволк, на берегу Долгой Губы Онежского оз.	Распоряжение №142-р, от 12.08.1994, Председатель Правительства РК	
Стоянка Клим I	неолит, энеолит (IV-II тыс. до н.э.)	Губа Вонга на западном берегу полуострова Клим в Заонежье	Постановление №149, от 20.04.1987, Совет Министров КАССР	
Стоянка Клим II	неолит, энеолит (IV-II тыс. до н.э.)	Губа Вонга на западном берегу полуострова Клим в Заонежье	Постановление №149, от 20.04.1987, Совет Министров КАССР	
Стоянка Клим III	неолит, энеолит (IV-II тыс. до н.э.)	Губа Вонга на западном берегу полуострова Клим в Заонежье	Постановление №149, от 20.04.1987, Совет Министров КАССР	
Стоянка Клим II-а	IV-III тыс. до н.э.	деревня Лебяжина, в 500 м к северо-востоку, в 0,75 км к юго-западу от мыса	Распоряжение №142-р, от 12.08.1994, Председатель Правительства РК	

		Клим нос на зап. берегу губы Вонга Онежского озера		
Стоянка Клим IV	неолит, энеолит (IV-II тыс. до н.э.)	Губа Вонга на западном берегу полуострова Клим в Заонежье	Постановление №149, от 20.04.1987, Совет Министров КАССР	
Стоянка Остров Иванцев I	IV-III тыс. до н.э.	остров Иванцев в Заонежском заливе Онежского оз., в 8 км к северо-востоку от д.Кузаранда, на вост. берегу острова	Распоряжение №142-р, от 12.08.1994, Председатель Правительства РК	
Стоянка Остров Иванцев II	VI-IV тыс. до н.э.	на западном берегу острова Иванцев в Заонежском заливе Онежского озера, в 8 км к северо-востоку от д.Кузаранда	Распоряжение №142-р, от 12.08.1994, Председатель Правительства РК	
Выявленные объекты археологии				
Группа каменных сложений Толвуйская Губа II	I тыс. до н.э.- I тыс. н.э.	п.Толвуя, 1,6 км северо-восточнее	Приказ №273, от 25.11.2004, Министерство культуры и по связям с общественностью РК	

**Список объектов культурного наследия (памятников истории и культуры),
находящихся на территории Шуньгского сельского поселения Медвежьегорского муниципального района
(по состоянию на 15.04.2013 г.)***

Наименование объекта	Дата	Место расположения	Наименование документа	Примечание
Памятники архитектуры				
Варваринская часовня (деревянная)**	1750 г.	д.Часовенская	Постановление №624, от 04.12.1974, Совет Министров РСФСР	Часовня Варвары (утрачен)
Георгиевская часовня (деревянная)**	XVII в.	д.Кефтеницы	Постановление №624, от 04.12.1974, Совет Министров РСФСР	
Георгиевская часовня (деревянная)**	XVII в.	д.Паяницы (Бережная)	Постановление №624, от 04.12.1974, Совет Министров РСФСР	Часовня Михаила Архангела
Амбар (деревянный)	XVIII в.	д.Истомино	Постановление №199, от 21.04.1971, Совет Министров КАССР	(утрачен)
Дом Аввакумова (деревянный)	XIX в.	д.Черкасы	Постановление №199, от 21.04.1971, Совет Министров КАССР	
Церковь Параскевы Пятницы (деревянная)	1831 г.	д.Онежены	Постановление №199, от 21.04.1971, Совет Министров КАССР	
Часовня Антипы (деревянная)	1880 г.	д.Батова	Постановление №199, от 21.04.1971, Совет Министров КАССР	
Выявленные объекты архитектуры				
Амбар Татаринцевой	начало XX в.	д.Паяницы	Приказ №38, от 18.02.2000, Министерство культуры РК	
Дом жилой	начало XX в.	д.Онтово	Приказ №172, от 02.09.1998, Министерство культуры РК	(утрачен)
Дом жилой Алексева	конец XIX в.	д.Медведево (Берег)	Приказ №38, от 18.02.2000, Министерство культуры РК	
Дом жилой Белоглазова	XIX в.	д.Тимохово	Приказ №38, от 18.02.2000, Министерство культуры РК	
Дом жилой Белозеровой	начало XX в.	д.Кажма	Приказ №38, от 18.02.2000, Министерство культуры РК	
Дом жилой Васильева	начало XX в.	д.Турастамозеро	Приказ №38, от 18.02.2000, Министерство культуры РК	

* Источник: Государственное учреждение Республики Карелия «Республиканский центр по государственной охране объектов культурного наследия» [Электронный ресурс]. – Режим доступа: <http://monuments.karelia.ru>, свободный. – Загл. с экрана. – Яз. рус.

Дом жилой Кавалер, Колобова, Смуровой, Стремилевой	1898 г.	д.Батова	Приказ №38, от 18.02.2000, Министерство культуры РК	
Дом жилой Кузнецовых	конец XIX в.	д.Оптова, д.№ 1 (ранее д.Батово-ошибочно)	Приказ №38, от 18.02.2000, Министерство культуры РК	
Дом жилой Максимова и Медведевой	конец XIX в.	д.Никонова Губа	Приказ №38, от 18.02.2000, Министерство культуры РК	
Дом жилой Меньшиковой	конец XIX в.	д.Паяницы	Приказ №38, от 18.02.2000, Министерство культуры РК	
Дом жилой Рогозиной	конец XIX в.	д.Деригузовская	Приказ №38, от 18.02.2000, Министерство культуры РК	
Часовня Екатерины	1-я половина XVIII в.	д.Хашезеро	Приказ №38, от 18.02.2000, Министерство культуры РК	
Часовня Иоанна Богослова	1914 г.	д.Черкасы	Приказ №38, от 18.02.2000, Министерство культуры РК	
Часовня Параскевы Пятницы	1870 г.	д.Региматка	Приказ №172, от 02.09.1998, Министерство культуры РК	
Памятники истории				
Братская могила воинов, погибших в годы Великой Отечественной войны 1941-1945 гг.	1941-1945 гг.	с.Шуньга	Постановление №199, от 21.04.1971, Совет Министров КАССР	
Братская могила советских воинов, погибших в годы Великой Отечественной войны	1941-1945 гг.	д.Паяницы	Постановление №654, от 08.08.1995, Председатель Правительства РК	
Выявленные объекты истории				
Могила неизвестного советского воина, погибшего в годы Великой Отечественной войны	1941-1944 гг.	д.Хашезеро	Приказ №303, от 09.12.1997, Министерство культуры РК	
Памятники археологии				
Крепостная гора "Городок"	XVI в.	д.Паяницы, 2 км юго-западнее, западный берег оз.Путкозера	Постановление №152-П, от 29.11.1999, Правительство РК	
Стоянка Ажеб I	III-II тыс. до н.э.	деревня Хашезеро, в 3 км к северо-западу, на западном берегу полуострова Ажеб в Повенецком заливе Онежского оз.	Распоряжение №142-р, от 12.08.1994, Председатель Правительства РК	
Стоянка Ажеб II	VI-IV тыс. до н.э.	в 4,2 км к сев.-западу от д.Хашезеро, на западной стороне полуострова Ажеб в Повенецком заливе Онежского оз.	Распоряжение №142-р, от 12.08.1994, Председатель Правительства РК	
Стоянка Лебнаволок I	III тыс. до н.э.	в 2,2 км к северу от д.Хашезеро, на северо-восточной оконечности мыса Лебнаволок на восточной стороне полуострова Ажеб на Онежском оз.	Распоряжение №142-р, от 12.08.1994, Председатель Правительства РК	
Стоянка Лебнаволок II	III тыс. до н.э.	в 2,2 км севернее д.Хашезеро, в 200 м от северо-восточной оконечности мыса Лебнаволок в Повенецком заливе	Распоряжение №142-р, от 12.08.1994, Председатель Правительства РК	

Стоянка Хашезеро I	IV тыс. до н.э.	в 1,5 км севернее д.Хашезеро, на вост. стороне полуострова Ажеб в Повенецком заливе Онежского оз	Распоряжение №142-р, от 12.08.1994, Председатель Правительства РК	
Стоянка Хашезеро II	III тыс. до н.э.	в 1,4 км севернее д.Хашезеро, на вост. стороне полуострова Ажеб в Повенецком заливе Онежского оз.	Распоряжение №142-р, от 12.08.1994, Председатель Правительства РК	

Примечание:

** объекты культурного наследия федерального значения

Перечень исторических поселений Заонежья (по состоянию на 15.04.2013 г.)*

Наименование	Дата основания	Месторасположение
Великогубское сельское поселение		
Деревня Великая Губа	к. XVII в.	в 96 км от г. Медвежьегорска
Деревня Вертилово	XIX в.	в 2,5 км от п. Сенная Губа
Деревня Кондобережная	XVIII в.	в 4 км от п. Великая Губа
Деревня Леликово	XIX в.	в 4 км от п. Сенная Губа
Депевня Пегрема	к. XVII в.	в 8 км от д. Ламбасручей
Деревня Терехово	XVI-XVII вв.	в 10 км от п. Великая Губа
Деревня Типиницы	XVI в.	в 25 км от п. Великая Нива
Деревня Усть-Яндома	XVIII в.	в 15 км от п. Великая Губа
Деревня Яндомозеро	XVI-XVII вв.	в 8 км от п. Великая Губа
Деревня Боярщина	XVII в.	в 10 км от п. Сенная Губа
Деревня Клиново	XIX в.	в 7,5 км от п. Сенная Губа
Деревня Мальково	XIX в.	в 7,5 км от п. Сенная Губа
Деревня Телятниково	XVIII в.	в 5,5 км от п. Сенная Губа
Деревня Кургеницы	XVI в.	в 11 км от п. Сенная Губа
Деревня Воробьи	XVI в.	в 7 км от п. Сенная Губа
Деревня Шлямино	XVI в.	в 11,5 км от п. Сенная Губа
Деревня Посад (Волкостров)	XVI в.	в 14 км от п. Сенная Губа
Деревня Носоновщина	XVI в.	в 14,5 км от п. Сенная Губа
Деревня Шуино (Волкостров)	XVI в.	в 1 км от п. Посад
Деревня Еглово	XVI в.	в 15 км от п. Сенная Губа
Деревня Зубово	XVII в.	в 13 км от п. Сенная Губа
Деревня Оятевщина	XVIII в.	в 9,5 км от п. Сенная Губа
Деревня Ерсенево	XVII в.	в 9 км от п. Сенная Губа
Деревня Дудниково	XVIII в.	в 7 км от п. Сенная Губа
Деревня Сычи	XVI в.	в 4,5 км от п. Сенная Губа
Деревня Речка	XVI в.	в 17 км от п. Сенная Губа
Деревня Лахта	XVI в.	в 11 км от п. Сенная Губа
Деревня Патаневщина	XVI в.	в 6 км от п. Сенная Губа
Деревня Посад (близ д. Середка)	XVI в.	в 0,3 км от д. Середка
Деревня Корба	XVI в.	в 4 км от п. Сенная Губа
Деревня Сенная Губа	XVII в.	в 131 км от г. Медвежьегорска
Деревня Плешки	XVIII в.	в 0,3 км от п. Сенная Губа
Деревня Петры	XVIII в.	в 0,7 км от п. Сенная Губа
Деревня Гарницы (Восточные)	XVII в.	в 2,5 км от п. Сенная Губа
Деревня Гарницы (Западные)	XVII в.	в 2,5 км от п. Сенная Губа
Деревня Клементьевская	XVII в.	в 1 км от п. Сенная Губа
Деревня Щепино	XVI в.	в 15 км от п. Сенная Губа
Деревня Вегоруксы	XV в.	в 8 км от д. Ламбасручей
Деревня Вороний Остров	2-я пол. XVII в.	в 30 км от п. Великая Нива
Деревня Габнаволок	XV в.	в 27 км от п. Великая Нива
Деревня Космозеро	сер. XVI в.	в 12 км от п. Великая Нива
Деревня Сибово	сер. XVI в.	в 9 км от п. Великая Нива
Деревня Тамбицы	XV в.	в 25 км от п. Великая Нива
Деревня Ямка	XVI в.	в 10 км от п. Сенная Губа
Деревня Васильево	XVII в.	в 12 км от п. Сенная Губа
Шуньгское сельское поселение		
Деревня Часовенская	XVII в.	в 13 км от п. Шуньга

* Источник: Государственное учреждение Республики Карелия «Республиканский центр по государственной охране объектов культурного наследия» [Электронный ресурс]. – Режим доступа: <http://monuments.karelia.ru>, свободный. – Загл. с экрана. – Яз. рус.

ПРИЛОЖЕНИЕ 7

Список культурных объектов туристского показа на территории ТРК «Заонежский»

Список культурных объектов туристского показа на территории ТРК «Заонежский»

	Населенный пункт	Культурный объект туристского показа	Тип доступа (водный, автомобильный, велосипедный, пеший)	Примечание	Статус объекта (* – федер. Значения)
Великогубское сельское поселение					
1	с. Великая Губа	Истор.деревня	авт., велос., водн.	1	
2		Церковь Алексия, Человека Божия, 1866 г.	авт., велос., водн.	1	
3		Братская могила воинов, погибших в годы Великой Отечественной войны 1941-1945 гг.	авт., велос., водн.	1	
4		Братская могила воинов, погибших в годы Гражданской войны	авт., велос., водн.	1	
5	с.Великая Губа	Этнографический центр «Заонежская изба»	авт., велос., водн.		
6	с.Великая Губа	Дом культуры, ткацкая мастерская, женский клуб народного творчества, фольклорный коллектив	авт., велос., водн.		
7	д.Фоймогуба	Картинная галерея	авт., велос.		
8	д.Фоймогуба	Краеведческий музей	авт., велос.		
9	д.Фоймогуба (д.Спировка)	Остатки шахт (штольни) по добыче железной, медной руды при Петре I, история первых пушечных заводов Бутенанта	авт.+пеш., водн.+пеш.		
10		Истор.деревня	авт.+пеш.	1	
11	д.Вертилово, 3,5 км севернее	Стоянка Вертилово - I, II тыс.до н.э	авт.+пеш.	1	
12	д.Великая Нива	Братская могила воинов, погибших в годы Великой Отечественной войны 1941-1945 гг	авт., велос., водн.	1	
13		Амбар (деревянный) XVIII-XIX вв.	авт., велос., водн.	1	
14	д. Верховье	Дом Костина (деревянный), XIX в.	авто, велос., водн.+пеш.	1	
15	д. Кондобережская	Истор.деревня	водн.+ пеш., авт., велос.	1	
16		Часовня Самсона, XIX в.	водн.+ пеш., авт., велос.	1	

17		Дом жилой Егорова 2-я половина XIX в.	авт., водн., велос.	1	
18		Дом жилой Кирьянова начало XX в.	авт., водн., велос.	1	
19	д. Леликово	Истор.деревня	авт.+водн.	1	
20		Дом жилой Клееровых н.ХХ в.	авт.+водн.	1	
21		Церковь Иоанна Крестителя XIX в.	авт.+водн.	1	
22	о.Большой Леликовский, на северной оконечности, в 150 м юго-восточнее поселения Леликово I	Стоянка Леликово II, V-IV тыс. до н.э.	авт.+водн.	1	
23	д. Терехово	Истор.деревня	авт., велос., водн.	1	
24		Дом жилой Мелехова, XIX в.	авт., велос., водн.	1	
25	д. Типиницы	Истор.деревня	авт., велос., водн.	1	
26		Дом жилой Анисимова, 1887 г.	авт., велос., водн.	1	
27		Дом жилой Кононова, 1923 г.	авт., велос., водн.	1	
28		Дом жилой Перхина, конец XIX в.	авт., велос., водн.	1	
29		Братская могила воинов, погибших в годы Гражданской войны	авт., велос., водн.	1	
30		Памятное место, где стоял дом, в котором родился и жил до 1939 г. Герой Советского Союза Н.И. Ригачин (1919-1945 гг.)	авт., велос., водн.	1	
31	д. Типиницы, д. Задняя	Часовня придорожная конец XIX в.	авт., велос., водн.	1	
32	д. Усть-Яндома	Истор.деревня	авт., велос., водн.	1	
33		Часовня Георгия Змееборца, XVIII в.	авт., велос., водн.	1	*
34	д. Яндомозеро	Истор.деревня	авт., авт.+ водн., велос.	1	
35		Варваринская церковь 1656 г	авт., водн., велос.	1	*
36	д. Боярщина	Истор.деревня	авт., водн., велос.	1	
37		Дом жилой Никитиных 2-я половина XIX в.	авт., водн., велос.	1	
38	д. Клиново	Истор.деревня	авт., водн., велос.	1	
39	д. Мальково	Истор.деревня	авт., водн., велос.	1	
40		Дом жилой Маркова, 1888 г.	авт., водн., велос.	1	
41	д. Телятниково	Истор.деревня	водн., авт. + водн.	1	
42		Дом жилой Вавилиных, 1890 г.	водн., авт. + водн.	1	
43		Дом жилой Романовых, 1887 г.	водн., авт. + водн.	1	

44	д.Телятниково, 3,5 км северо-западнее	Стоянка Вертилово - II VI тыс. до н.э.	водн., авт.+водн.+пеш.	1	
45	д.Телятниково, 3,3 км северо-западнее	Стоянка Вертилово - III VI-III тыс. до н.э.	водн., авт.+водн.+пеш.	1	
46	д.Телятниково, 3,5 км северо-западнее	Стоянка Вертилово - IV VI тыс. до н.э.	водн., авт.+водн.+пеш.	1	
47	д.Телятниково, 3,5 км северо-западнее	Стоянка Вертилово - V VI-V тыс. до н.э.	водн., авт.+водн.+пеш.	1	
48	д.Телятниково, 5,5 км северо-западнее	Стоянка Вертилово - VI IV-II тыс. до н.э.	водн., авт.+водн.+пеш.	1	
49	д.Телятниково, 1,7 км северо-западнее	Стоянка Вожмариха - IV III тыс. до н.э.	водн., авт.+водн.+пеш.	1	
50	д.Телятниково, 1,6 км северо-западнее	Стоянка Вожмариха - IX IV тыс. до н.э.	водн., авт.+водн.+пеш.	1	
51	д.Телятниково, 1,7 км северо-западнее	Стоянка Вожмариха - V VII-VI тыс. до н.э.	водн., авт.+водн.+пеш.	1	
52	д.Телятниково, 2 км северо-западнее	Стоянка Вожмариха - VI VI-V тыс. до н.э.	водн., авт.+водн.+пеш.	1	
53	д.Телятниково, 1,5 км северо-западнее	Стоянка Вожмариха - VII IV-III тыс. до н.э.	водн., авт.+водн.+пеш.	1	
54	д.Телятниково, 1,3 км северо-западнее	Стоянка Вожмариха - VIII IV тыс. до н.э.	водн., авт.+водн.+пеш.	1	
55	д.Телятниково, 2 км северо-западнее	Стоянка Вожмариха - X IV-III тыс. до н.э.	водн., авт.+водн.+пеш.	1	
56	д.Телятниково, 2 км северо-западнее	Стоянка Вожмариха - XI IV-III тыс. до н.э.	водн., авт.+водн.+пеш.	1	
57	д.Телятниково, 2 км северо-западнее	Стоянка Вожмариха - XII IV-III тыс. до н.э.	водн., авт.+водн.+пеш.	1	
58	д.Телятниково, 2 км северо-западнее	Стоянка Вожмариха - XIII IV-III тыс. до н.э.	водн., авт.+водн.+пеш.	1	
59	д.Телятниково, 2 км северо-западнее	Стоянка Вожмариха - XIV IV-III тыс. до н.э.	водн., авт.+водн.+пеш.	1	

60	д.Телятниково, 1,7 км северо-западнее	Стоянка Вожмариха-I IV-III тыс. до н.э.	водн., авт.+водн.+пеш.	1	
61	д.Телятниково, 1,6 км северо-западнее	Стоянка Вожмариха-II IV-III тыс. до н.э.	водн., авт.+водн.+пеш.	1	
62	д.Телятниково, 1,9 км северо-западнее	Стоянка Вожмариха-III IV-III тыс. до н.э.	водн., авт.+водн.+пеш.	1	
63	в 1,25 км западнее д.Телятниково	Стоянка Вожмариха - XIX, II тыс. до н.э.	водн., авт.+водн.+пеш.	1	
64	д.Телятниково, 1,5 км западнее	Стоянка Вожмариха XV, VI-V тыс.до н.э	водн., авт.+водн.+пеш.	1	
65	д.Телятниково, 1,5 км западнее	Стоянка Вожмариха XVI, VI-V тыс.до н.э	водн., авт.+водн.+пеш.	1	
66	д.Телятниково, 2 км северо-западнее	Стоянка Вожмариха XVII, VII-VI тыс. до н.э.	водн., авт.+водн.+пеш.	1	
67	д.Телятниково, 1,5 км западнее	Стоянка Вожмариха XVIII, III тыс. до н.э.	водн., авт.+водн.+пеш.	1	
68	в 1,2 км западнее д.Телятниково	Стоянка Вожмариха XX, III тыс. до н.э.	водн., авт.+водн.+пеш.	1	
69	в 1,35 км западнее д.Телятниково	Стоянка Вожмариха XXI, III тыс. до н.э.	водн., авт.+водн.+пеш.	1	
70	в 2 км западнее д.Телятниково	Стоянка Вожмариха XXII, VI-V тыс. до н.э.	водн., авт.+водн.+пеш.	1	
71	в 2,1 км западнее д.Телятниково	Стоянка Вожмариха XXIII, VI-V тыс. до н.э.	водн., авт.+водн.+пеш.	1	
72	д.Телятниково, 1,5 км западнее	Стоянка Вожмариха XXIV, IV тыс.до н.э.	водн., авт.+водн.+пеш.	1	
73	д.Телятниково, 1,6 км западнее	Стоянка Вожмариха XXV, VI-V тыс. до н.э.	водн., авт.+водн.+пеш.	1	
74	д.Телятниково, 1,5 км западнее	Стоянка Вожмариха XXVI, VI-V тыс. до н.э.	водн., авт.+водн.+пеш.	1	
75	д.Телятниково, 1,5 км западнее	Стоянка Вожмариха XXVII, IV-III тыс. до н.э.	водн., авт.+водн.+пеш.	1	

76	о.Керко., 1,7 км восточнее д.Телятниково	Селище Керкостров IXIV-XVII вв	водн., авт.+водн.+пеш.	1	
77	д.Кургеницы	Истор.деревня	водн., авт.+водн.	1	
78		Дом жилой Филиных, 2-я половина XIX в.	водн., авт.+водн.	1	
79		Братская могила партизан, погибших в годы Великой Отечественной войны январь 1942 г.	водн., авт.+водн.	1	
80	д. Воробьи	Истор.деревня	водн., авт. + водн.	1	
81	(о. Большой Клименецкий)	Часовня Кирика и Улиты (деревянная)XIX в.	водн., авт. + водн.	1	
82	д. Шлямино	Истор.деревня	водн., авт. + водн.	1	
83	д. Посад (о.Волкостров)	Истор.деревня	водн., авт. + водн.	1	
84	д. Носоновщина (о.Волковстров)	Истор.деревня	водн., авт. + водн.	1	
85		Часовня Петра и Павла XVII в.	водн., авт. + водн.	1	*
86	д. Шуино (о.Волкостров)	Истор.деревня	водн., авт. + водн.	1	
87	д. Ерсенево	Истор.деревня	авт., водн.	1	
88	д. Еглого	Истор.деревня	водн., авт. + водн.	1	
89		Часовня (деревянная) 2-я половина XVII в.	водн., авт. + водн.	1	
90		Дом жилой Наумовой конец XIX в.	водн., авт. + водн.	1	
91	д. Зубово	Истор.деревня	авт., водн., велос.	1	
92	д. Оятевщина	Истор.деревня	авт., водн., велос.	1	
93	н.п. Дудниково	Истор.деревня	авт., водн., велос.	1	
94		Дом жилой Серова, 2-я половина XIX в.	авт., водн., велос.	1	

95	В 2,6 км к юго-западу от б.н.п.Дудниково (Жарниково), в 0,08 км северо-восточнее р.Вожмариха, в 0,2 км к северо-западу от берега Онежского озера	Стоянка Вожмариха XXVIII, IV тыс.до н.э.	авт. + пеш., водн. + пеш., велос.	1	
96	В 0,45 км к юго-западу от б.н.п.Дудниково (Жарниково), в 0,55 км северо-западнее д.Телятниково	Стоянка Жарниково I, IV-V тыс. до н.э.	авт. + пеш., водн. + пеш., велос.	1	
97	В 0,46 км к юго-западу от б.н.п.Дудниково (Жарниково), в 0,5 км северо-западнее д.Телятниково	Стоянка Жарниково II, IV-V тыс. до н.э.	авт. + пеш., водн. + пеш., велос.	1	
98	В 0,46 км к юго-западу от б.н.п.Дудниково (Жарниково), в 0,5 км северо-западнее д.Телятниково	Стоянка Жарниково III, IV-V тыс. до н.э.	авт. + пеш., водн. + пеш., велос.	1	
99	в 4,1 км юго-западнее д.Жарниково, в 50 м от берега оз.Копанец	Стоянка Вертилово VII, V-IV тыс. до н.э.	авт. + пеш., водн. + пеш., велос.	1	
100	д. Сычи	Истор.деревня	авт., водн., велос.	1	
101		Дом жилой Абрамовой 1900 г.	авт., водн., велос.	1	
102	д. Речка (о.Большой Клименецкий)	Истор.деревня	авт., водн., велос.	1	
103		Амбар Егоровых 1900 г.	авт., водн., велос.	1	
104	д. Патаневщина	Истор.деревня	водн., авт. + водн.	1	
105	д. Посад (близ д.Середка) о.Большой Клименецкий	Истор.деревня	водн., авт. + водн.	1	
106	д. Корба (о. Большой Клименецкий)	Истор.деревня	водн., авт. + водн.	1	
107		Часовня Знамения Богородицы XVIII в.	авт. + водн.	1	*

108	д. Плешки	Истор.деревня	авт. + водн.	1	
109	д. Петры	Истор.деревня	водн. + пеш., водн. + авт.	1	
110	д.Гарницы (Восточные)	Истор.деревня	водн., авт. + водн., водн. + пеш.	1	
111	д. Гарницы (Западные)	Истор.деревня	авт. + водн.	1	
112	д. Клементьевская о.Большой Клименецкий	Истор.деревня	авт. + водн., водн.	1	
113	д.Клементьевская (бывшая д.Обельщина) о.Большой Клименецкий	Дом жилой Грешниковых 2-я половина XIX в.	авт. + водн.+ пеш., водн.+пеш.	1	
114	д. Щепино (о.Волкостров)	Истор.деревня	авт.+водн., водн.	1	
115		Истор.деревня	авт., водн.	1	
116	д. Вегоруксы	Церковь Николая Чудотворца, сер. XVIII в., 1889 г.	авт., водн.	1	
117	д.Вегорукса, южная окраина, на высокой горе по вост. берегу Вегорукской губы	Сооружение (Линнавуори ?) Вегорукское II-I тыс. до н.э.	авт., водн. + пеш., велос.	1	
118		Истор.деревня	авт., водн., велос.	1	
119	д. Вороний Остров	Часовня Усекновения Главы Иоанна Предтечи, XIX в.	авт., водн., велос.	1	
120		Дом жилой Барышева 1873 г.	авт., водн., велос.	1	
121	д. Вороний Остров (о.Вороний)	Часовня "над крестом ", нач.XIX в.	авт. + водн.	1	
122		Часовня Рождества Иоанна Предтечи, 2-я пол. XVIII в.	авт. + водн.	1	
123		Истор.деревня	авт., водн., велос.	1	
124		Дом жилой Ермилкина конец XIX в.	авт., водн., велос.	1	
125	д. Габнаволок	Дом жилой Ермилкиной 1920 г.	авт., водн., велос.	1	
126		Дом жилой Карякина начало XX в.	авт., водн., велос.	1	
127		Дом жилой Качанова начало XX в.	авт., водн., велос.	1	
128	д. Космозеро	Истор.деревня	авт., велос., водн. + пеш.	1	
129		Церковь Александра Свирского, 1769 г.	авт., велос., водн. + пеш.	1	*

130		Братская могила советских подпольщиков, погибших в годы Великой Отечественной войны 1941-1945 гг.	авт., велос., водн. + пеш.	1	
131	д. Космозеро, д.Погост	Дом жилой, 1-я половина XX в.	авт.+ пеш., водн. + пеш., велос.	1	
132	д.Космозеро, д.Артово	Дом жилой Гелесова и Вересова начало XX в.	авт.+ пеш., водн. + пеш., велос.	1	
133		Дом жилой Пеховой, 1917 г.	авт.+ пеш., водн. + пеш., велос.	1	
134	д.Космозеро, д.Демидово	Дом жилой Нефедкина, Меркулова, Позняковой конец XIX в.	авт.+ пеш., водн. + пеш., велос.	1	
135		Дом жилой Горшкова и Осипова, конец XIX в.	авт.+ пеш., водн. + пеш., велос.	1	
136	д. Сибово	Истор.деревня	авт., водн. + пеш., велос.	1	
137		Дом жилой Андреевых, конец XIX в.	авт., водн. + пеш., велос.	1	
138		Дом жилой Берёзкина, 1897 г.	авт., водн. + пеш., велос.	1	
139		Дом жилой Климовой начало XX в.	авт., водн. + пеш., велос.	1	
140		Дом жилой Лупиной, 1910-е гг.	авт., водн. + пеш., велос.	1	
141		Дом жилой Песнина, конец XIX в.	авт., водн. + пеш., велос.	1	
142		Дом жилой Шильниковых, 1-я половина XX в.	авт., водн. + пеш., велос.	1	
143		Дом жилой Яковлева, конец XIX в.	авт., водн. + пеш., велос.	1	
144	д. Тамбицы	Истор.деревня	авт., водн. + пеш., велос.	1	
145		Часовня Николая Чудотворца, XVIII в.	авт., водн. + пеш., велос.	1	
146		Дом жилой Петровых, начало XX в.	авт., водн. + пеш., велос.	1	
147	д. Часовенская	Истор.деревня	авт., велос.	1	
148		Часовня Варвары, кон. XVIII в.	авт., велос.	1	
149	д. Подъельники	Часовня Параскевы Пятницы и Варлаама Хутынского с интерьером XIX в.	авт. + пеш., водн., велос.	1	*
150	д. Селецкая	Часовня Троицы и Дмитрия Солунского 1753 г.	водн. + пеш., авт. + пеш.	1	*
151	д. Середка(о.Большой Клименецкий)	Дом Ананьева (деревянный)XIX в.	авт. + водн.	1	
152		Дом жилой Потёмкина, конец XIX в.	авт. + водн.	1	

153	о.Большой Клименецкий (Онежское озеро)	Церковь во имя Преподобного Ионы Клименецкого, Клименецкого монастыря 2-я половина XIX в.	водн., авт.+ водн.	1	
154	о.Большой Клименецкий, в черте д.Лахта, на небольшой мысовидной оконечности	Селище Лахта, XVI-XVIII вв.	водн., авт.+ водн.	1	
155	д.Лахта	Истор.деревня	водн., авт.+ водн.	1	
156		Дом жилой Богдановых, 1900 г.	водн., авт.+ водн.	1	
157	о.Большой Клименецкий, в черте д.Сенная Губа, на огородах в 300 м юго-восточнее дома №15 по ул.Школьной	Стоянка Сенная Губа I, VII-VI тыс. до н.э.	водн., авт. + водн. + пеш.	1	
158	в северо-западной части о.Большой Клименецкий, в черте с.Сенная Губа, на огородах в 10 м восточнее дома № 15 по ул.Школьная	Стоянка Сенная Губа II, VI - IV тыс. до н.э.	водн., авт. + водн. + пеш.	1	
159	о.Большой Клименецкий, в черте д.Сенная Губа, на огородах у дома по ул.Рябинина, 1	Селище Сенная Губа I, XIV-XVIII вв.	водн., авт. + водн. + пеш.	1	
160	о.Большой Клименецкий, в урочище Гивеснаволоцкого погоста	Церковь Праведников Захарии и Елисаветы, Клименецкого монастыря 1757 г.	водн., авт. + водн. + пеш.	1	
161		Селище Гивеснаволоок, XV-XVI вв.	водн., авт. + водн. + пеш.	1	
162	д.Сенная Губа	Истор.деревня	водн., авт. + водн.	1	
163		Церковь Николы (Каменный низ и коокольня. Многоглавое венчание церкви деревянное)1810 г.	водн., авт. + водн.	1	

164		Дом жилой Семеновых, 2-я половина XIX в.	водн., авт. + водн.	1	
165		Братская могила воинов, погибших в годы Гражданской войны (здесь же захоронен милиционер И.Р.Малинин, расстрелянный белогвардейцами в 1919 г.)	водн., авт. + водн.	1	
166	д.Сенная Губа, старое кладбище	Могила питерского рабочего, милиционера Малинина, расстрелянного белогвардейцами в 1919 г. (находится в бр.могиле с.Сенная Губа)	водн., авт. + водн. + пеш.	1	
167		Могила И.Т.Рябинина, сказителя (1844-1908 гг.)	водн., авт. + водн. + пеш.	1	
168	д. Поля	Церковь Ильи (деревянная)XVIII в.	авт., велос.	1	
169		Дом жилой Власовой начало XX в.	авт., велос.	1	
170	д. Каскасельга	Амбар хлебный Дубинина, 2-я половина XIX в.	авт. + водн.+ пеш.	1	
171	д. Патрово	Дом жилой Барановой, начало XX в.	авт., водн., велос.	1	
172	пос.Ламбасручей	Дом жилой Фёдорова и Гавриленко, начало XX в.	авт., водн., велос.	1	
173	пос.Ламбасручей, в ее окрестностях, на западном берегу Ламба-губы в Уницкой губе Онежского озера	Мастерская Вегорукская, VI-IV тыс. до н.э.	авт., водн., велос.	1	
174	10 км южнее пос.Ламбасручей в Устьреке	Место расположения завода Бутенанта начало XVIII в.	авт. + пеш., водн. + пеш., велос.	1	
175	д.Мижостров	Часовня 1904 г.	водн., авт. + водн.	1	
176	д.Узкие	Часовня 1-я половина XVIII в.	авт., водн., велос.	1	

177	д. Узкие Салми, в 2 км к югу, на берегу губы Узкие Салми на Онежском оз.	Стоянка Узкие Салми, VI-III тыс. до н.э.	водн., авт.+ пеш.	1	
178	д.Кибитка, в 5 км на с-в от д.Поля	Часовня Александра Свирского и Варлаама Хутынского 1800-1805 гг.	авт.+пеш., велос.	1	
179	д.Мунозеро	Часовня Георгиевская 1914 г.	авт., велос.	1	
180	д.Красная Сельга	Часовня Иоанна Предтечи 1780 г.	авт., велос.	1	
181	д. Масельга, в 9 км на с-в от д.Поля, в 5 км от ур.Холмы	Часовня Михаила Архангела 1750-1780 гг.	авт.+пеш., велос.	1	
182	о.Олений Южный в заливе Малое Онего оз. Онежского, на юго-западном берегу острова у карьера (западный край)	Стоянка Оленеостровское, V тыс. до н.э	водн., авт. + водн.	1	
183	о.Южный Олений, в северо-западной части, в 300 м юго-западнее поселения Южный Олений О.1	Стоянка Южный Олений остров II, VII-VI тыс. до н.э.	водн., авт. + водн.	1	
184	о.Кижы, 6 км юго-восточнее, на западном берегу о.Северный Олений	Стоянка Северный Олений остров II, VII-VI тыс. до н.э.	водн., авт. + водн.	1	
185		Истор.деревня	водн., авт. + водн.	1	
186	д. Пегрема	Часовня Варлаама Хутынского, 2-я пол. XVIII в.	водн., авт. + водн.	1	
187	д. Пегрема, в 1,1 км сев.-западнее, на южном берегу Палайгубы в Уницкой губе	Стоянка Палайгуба XIV, VI-IV тыс. до н.э.	водн., авт. + водн.+ пеш.	1	
188	д.Пегрема, 1.8 км северо-западнее	Стоянка Палайгуба-XV, IV-III тыс. до н.э.	водн., авт. + водн.+ пеш.	1	

189	в 300 м севернее д.Пегрема, на юго-зап. побережье Уницкой губы	Стоянка Пегрема XXXIII, IV-III тыс. до н.э.	водн., авт. + водн.+ пеш.	1	
190	в 350 м к сев.-западу от д.Пегрема, на юго-зап. берегу Уницкой губы	Стоянка Пегрема XXIX, IV-III тыс. до н.э.	водн., авт. + водн.+ пеш.	1	
191	в 0,9-1 км сев.-западнее д.Пегрема, на юго-зап. берегу Уницкой губы	Стоянка Пегрема XXXI, II тыс. до н.э.	водн., авт. + водн.+ пеш.	1	
192	в 950 м сев.-западнее д.Пегрема, на юго-зап. побережье Уницкой губы	Стоянка Пегрема XXXII, IV-III тыс. до н.э.	водн., авт. + водн.+ пеш.	1	
193	в 1,1 км сев.-западнее д.Пегрема, на юго-зап. побережье Уницкой губы	Стоянка Пегрема XXXIII, IV-III тыс. до н.э.	водн., авт. + водн.+ пеш.	1	
194	в 0,4-0,5 км сев.-западнее д.Пегрема, на юго-зап. берегу Уницкой губы	Стоянка Пегрема XXXIV, IV-III тыс. до н.э.	водн., авт. + водн.+ пеш.	1	
195	в 0,3-0,4 км сев.-западнее д.Пегрема, на юго-зап. берегу Уницкой губы	Стоянка Пегрема XXXV, III-II тыс. до н.э.	водн., авт. + водн.+ пеш.	1	
196	в 0,45-0,5 км северо-западнее д.Пегрема, на юго-западном берегу Уницкой губы	Стоянка Пегрема XXXVI, III-II тыс. до н.э.	водн., авт. + водн.+ пеш.	1	
197	участок берега Уницкой Губы к северу от бывшей д.Пегрема длиной 2,5 км и шириной до 1 км	Стоянка Палайгуба I, мезолит, неолит, энеолит, бронза (IV-II тыс. до н.э.)	водн., авт. + водн.+ пеш.	1	
198	участок берега Уницкой Губы к северу от бывшей д.Пегрема длиной 2,5 км и шириной до 1 км	Стоянка Палайгуба II, мезолит, неолит, энеолит, бронза (IV-II тыс. до н.э.)	водн., авт. + водн.+ пеш.	1	

199	участок берега Уницкой Губы к северу от бывшей д.Пегрема длиной 2,5 км и шириной до 1 км	Стоянка Палайгуба III, мезолит, неолит, энеолит, бронза (IV-II тыс. до н.э.)	водн., авт. + водн.+ пеш.	1	
200	участок берега Уницкой Губы к северу от бывшей д.Пегрема длиной 2,5 км и шириной до 1 км	Стоянка Палайгуба II-а, мезолит, неолит, энеолит, бронза (IV-II тыс. до н.э.)	водн., авт. + водн.+ пеш.	1	
201	участок берега Уницкой Губы к северу от бывшей д.Пегрема длиной 2,5 км и шириной до 1 км	Стоянка Палайгуба IV, мезолит, неолит, энеолит, бронза (IV-II тыс. до н.э.)	водн., авт. + водн.+ пеш.	1	
202	участок берега Уницкой Губы к северу от бывшей д.Пегрема длиной 2,5 км и шириной до 1 км	Стоянка Палайгуба VI, мезолит, неолит, энеолит, бронза (IV-II тыс. до н.э.)	водн., авт. + водн.+ пеш.	1	
203	участок берега Уницкой Губы к северу от бывшей д.Пегрема длиной 2,5 км и шириной до 1 км	Стоянка Палайгуба VII, мезолит, неолит, энеолит, бронза (IV-II тыс. до н.э.)	водн., авт. + водн.+ пеш.	1	
204	участок берега Уницкой Губы к северу от бывшей д.Пегрема длиной 2,5 км и шириной до 1 км	Стоянка Палайгуба VIII, мезолит, неолит, энеолит, бронза (IV-II тыс. до н.э.) мезолит, неолит, энеолит, бронза (IV-II тыс. до н.э.)	водн., авт. + водн.+ пеш.	1	
205	участок берега Уницкой Губы к северу от бывшей д.Пегрема длиной 2,5 км и шириной до 1 км	Стоянка Палайгуба X, мезолит, неолит, энеолит, бронза (IV-II тыс. до н.э.) мезолит, неолит, энеолит, бронза (IV-II тыс. до н.э.)	водн., авт. + водн.+ пеш.	1	
206	участок берега Уницкой Губы к северу от бывшей д.Пегрема длиной 2,5 км и шириной до 1 км	Стоянка Пегрема I, мезолит, неолит, энеолит, бронза (IV-II тыс. до н.э.)	водн., авт. + водн.+ пеш.	1	

207	участок берега Уницкой Губы к северу от бывшей д.Пегрема длиной 2,5 км и шириной до 1 км	Стоянка Пегрема II, мезолит, неолит, энеолит, бронза (IV-II тыс. до н.э.)	водн., авт. + водн.+ пеш.	1	
208	участок берега Уницкой Губы к северу от бывшей д.Пегрема длиной 2,5 км и шириной до 1 км	Стоянка Пегрема III, мезолит, неолит, энеолит, бронза (IV-II тыс. до н.э.)	водн., авт. + водн.+ пеш.	1	
209	участок берега Уницкой Губы к северу от бывшей д.Пегрема длиной 2,5 км и шириной до 1 км	Стоянка Пегрема IV, мезолит, неолит, энеолит, бронза (IV-II тыс. до н.э.)	водн., авт. + водн.+ пеш.	1	
210	участок берега Уницкой Губы к северу от бывшей д.Пегрема длиной 2,5 км и шириной до 1 км	Стоянка Пегрема IX, мезолит, неолит, энеолит, бронза (IV-II тыс. до н.э.)	водн., авт. + водн.+ пеш.	1	
211	участок берега Уницкой Губы к северу от бывшей д.Пегрема длиной 2,5 км и шириной до 1 км	Стоянка Пегрема V, мезолит, неолит, энеолит, бронза (IV-II тыс. до н.э.)	водн., авт. + водн.+ пеш.	1	
212	участок берега Уницкой Губы к северу от бывшей д.Пегрема длиной 2,5 км и шириной до 1 км	Стоянка Пегрема VII, мезолит, неолит, энеолит, бронза (IV-II тыс. до н.э.)	водн., авт. + водн.+ пеш.	1	
213	участок берега Уницкой Губы к северу от бывшей д.Пегрема длиной 2,5 км и шириной до 1 км	Стоянка Пегрема VIII, мезолит, неолит, энеолит, бронза (IV-II тыс. до н.э.)	водн., авт. + водн.+ пеш.	1	
214	участок берега Уницкой Губы к северу от бывшей д.Пегрема длиной 2,5 км и шириной до 1 км	Стоянка Пегрема X, мезолит, неолит, энеолит, бронза (IV-II тыс. до н.э.)	водн., авт. + водн.+ пеш.	1	

215	участок берега Уницкой Губы к северу от бывшей д.Пегрема длиной 2,5 км и шириной до 1 км	Стоянка Пегрема XIV, мезолит, неолит, энеолит, бронза (IV-II тыс. до н.э.)	водн., авт. + водн.+ пеш.	1	
216	участок берега Уницкой Губы к северу от бывшей д.Пегрема длиной 2,5 км и шириной до 1 км	Стоянка Пегрема XIX, мезолит, неолит, энеолит, бронза (IV-II тыс. до н.э.)	водн., авт. + водн.+ пеш.	1	
217	участок берега Уницкой Губы к северу от бывшей д.Пегрема длиной 2,5 км и шириной до 1 км	Стоянка Пегрема XX, мезолит, неолит, энеолит, бронза (IV-II тыс. до н.э.)	водн., авт. + водн.+ пеш.	1	
218	участок берега Уницкой Губы к северу от бывшей д.Пегрема длиной 2,5 км и шириной до 1 км	Стоянка Пегрема XXII, мезолит, неолит, энеолит, бронза (IV-II тыс. до н.э.)	водн., авт. + водн.+ пеш.	1	
219	участок берега Уницкой Губы к северу от бывшей д.Пегрема длиной 2,5 км и шириной до 1 км	Стоянка Пегрема XXV, мезолит, неолит, энеолит, бронза (IV-II тыс. до н.э.)	водн., авт. + водн.+ пеш.	1	
220	участок берега Уницкой Губы к северу от бывшей д.Пегрема длиной 2,5 км и шириной до 1 км	Стоянка Пегрема XXVI, мезолит, неолит, энеолит, бронза (IV-II тыс. до н.э.)	водн., авт. + водн.+ пеш.	1	
221	о.Радколье, Кижские шхеры	языческое капище	водн., авт. + водн.+ пеш.		
222	о.Олений Северный в заливе Малое Оного, на западном берегу острова	Стоянка Северооленеостровское, III тыс. до н.э.	водн., авт. + водн.+ пеш.	1	

223	в юго-западной части о.Рогачев, около 7 км севернее административного здания музея-заповедника Кижы на о.Кижы	Селище Рогачево, V - VIII вв.	водн., авт. + водн.+ пеш.	1	
224	У северной окраины п.Больничный, в 192 м к западу от развилки дорог Великая Губа —Больничный — Вегорукса, в 500 м от северного берега губы Великой	Стоянка Больничный I, VII-VI тыс. до н.э.	водн., авт. + водн.+ пеш., велос.	1	
225	У северной окраины п.Больничный, в 172 м к западу от развилки дорог Великая Губа —Больничный — Вегорукса, в 500 м от северного берега губы Великой	Углежогная куча Больничный II, XVI- первая половина XVIII века	водн., авт. + водн.+ пеш., велос.	1	
226	о.Кижы	Амбар (деревянный) XVIII в.	водн., авт. + водн.+ пеш.	1	*
227		Дом Елизарова (деревянный)**XIX в.	водн., авт. + водн.+ пеш.	1	*
228		Музей-заповедник деревянного зодчества "Кижы": амбар XIX в.	водн., авт. + водн.+ пеш.	1	*
229		Музей-заповедник деревянного зодчества "Кижы": баня начало XX в.	водн., авт. + водн.+ пеш.	1	
230		Музей-заповедник деревянного зодчества "Кижы": ветряная мельница** 1927 г.	водн., авт. + водн.+ пеш.	1	*
231		Музей-заповедник деревянного зодчества "Кижы": водяная мельница** 1874 г.	водн., авт. + водн.+ пеш.	1	*
232		Музей-заповедник деревянного зодчества "Кижы": дом Петрякова**XIX в.	водн., авт. + водн.+ пеш.	1	*

233		Музей-заповедник деревянного зодчества "Кижь": дом Сергеева 1908-1910 гг.	водн., авт. + водн.+ пеш.	1	
234		Музей-заповедник деревянного зодчества "Кижь": дом Яковлева** XIX в.	водн., авт. + водн.+ пеш.	1	*
235		Музей-заповедник деревянного зодчества "Кижь": поклонный крест** XVIII в.	водн., авт. + водн.+ пеш.	1	*
236		Музей-заповедник деревянного зодчества "Кижь": рига** XIX в.	водн., авт. + водн.+ пеш.	1	*
237		Музей-заповедник деревянного зодчества "Кижь": часовня** XVIII в.	водн., авт. + водн.+ пеш.	1	*
238		Музей-заповедник деревянного зодчества "Кижь": часовня** XVII в.	водн., авт. + водн.+ пеш.	1	*
239		Амбар Белошеева из д.Пялозеро Пудожского района (деревянный)XIX в.	водн., авт. + водн.+ пеш.	1	
240		Амбар Беляева из д.Матвеева Сельга Прионежского района (деревянный)XIX в.	водн., авт. + водн.+ пеш.	1	
241		Амбар Гришиной из д.Кубовская Пудожского района (деревянный) XIX в.	водн., авт. + водн.+ пеш.	1	
242		Часовня Михаила Архангела (деревянная)** XVII в.	водн., авт. + водн.+ пеш.	1	*
243		Часовня (деревянная) (перевезена из с.Кавгора Кондопожского района)**	водн., авт. + водн.+ пеш.	1	*
244	о.Кижь	Амбар Ждановой из д.Шелтозеро Прионежского района (деревянный)начало XIX в.	водн., авт. + водн.+ пеш.	1	
245		Амбар из д.Воробьи Медвежьегорского района (деревянный)начало XIX в.	водн., авт. + водн.+ пеш.	1	
246		Амбар из д.Липовицы Медвежьегорского района (деревянный)начало XIX в.	водн., авт. + водн.+ пеш.	1	
247		Амбар из д.Пегрема Медвежьегорского района (деревянный)начало XIX в.	водн., авт. + водн.+ пеш.	1	
248		Амбар из д.Сяппяваара Олонецкого района (деревянный)начало XIX в.	водн., авт. + водн.+ пеш.	1	

249	Амбар Пахомова из д.О.-Заречье Пудожского района (деревянный)XIX в.	водн., авт. + водн.+ пеш.	1	
250	Амбар Семёновой из д.Сорочья Гора Олонецкого района (деревянный)XIX в.	водн., авт. + водн.+ пеш.	1	
251	Амбар Судьина из д.Липовицы Медвежьегорского района (деревянный), начало XX в.	водн., авт. + водн.+ пеш.	1	
252	Крест поклонный из д.Хашезеро, XX в.	водн., авт. + водн.+ пеш.	1	
253	Кузница из д.Суйсарь,конец XIX - начало XX вв.	водн., авт. + водн.+ пеш.	1	
254	Рига из д.Гафо,2-я половина XIX в.	водн., авт. + водн.+ пеш.	1	
255	Ветрянная мельница из д.Вороний Остров Медвежьегорского района (деревянный), XIX в.	водн., авт. + водн.+ пеш.	1	
256	Ветрянная мельница из д.Толвуя Медвежьегорского района (деревянная), начало XX в.	водн., авт. + водн.+ пеш.	1	
257	Дом Беляева из д.Кубовская Пудожского района (деревянный), XIX в.	водн., авт. + водн.+ пеш.	1	
258	Баня из д. Мижостров Медвежьегорского района (деревянная)XX в.	водн., авт. + водн.+ пеш.	1	
259	Баня у дома Бутина (Пудожский сектор), начало XX в.	водн., авт. + водн.+ пеш.	1	
260	Баня у дома Яковлева из д.Усть-Яндома, XX в.	водн., авт. + водн.+ пеш.	1	
261	Баня Фошкиной из д.Каскесручей, конец XIX - начало XX вв.	водн., авт. + водн.+ пеш.	1	
262	Братская могила воинов, погибших в годы Великой Отечественной войны 1941-1945	водн., авт. + водн.+ пеш.	1	
263	Могила Т.Г. Рябинина, сказителя (1791-1885 гг.)	водн., авт. + водн.+ пеш.	1	

264		Место расстрела участников Кижского восстания крестьян	водн., авт. + водн.+ пеш.	1	
265		Истор.деревня	водн., авт. + водн.+ пеш.	1	
266	д. Ямка (о.Киж)	Амбар у причала в д.Ямка из д. Мижостров Медвежьегорского района (деревянный) начало XX в.	водн., авт. + водн.+ пеш.	1	
267		Двойной амбар (деревянный)начало XX в.	водн., авт. + водн.+ пеш.	1	
268		Дом Березкиной из д.Красная Сельга Медвежьегорского района (деревянный) 1925 г.	водн., авт. + водн.+ пеш.	1	
269		Дом жилой Вичурина из д.Вигово начало XX в.	водн., авт. + водн.+ пеш.	1	
270		Дом Левичева из д.Усть-Яндома Медвежьегорского района (деревянный)1929 г.	водн., авт. + водн.+ пеш.	1	
271		Дом Мошниковой (деревянный) XIX в.	водн., авт. + водн.+ пеш.	1	
272		Дом Никонова из д.Липовицы Медвежьегорского района (деревянный)конец XIX в.	водн., авт. + водн.+ пеш.	1	
273		Дом Пономарева (деревянный)1870 г.	водн., авт. + водн.+ пеш.	1	
274		Амбар у дома Пертякова начало XX в.	водн., авт. + водн.+ пеш.	1	
275		Конюшня у дома Мошниковой XX в.	водн., авт. + водн.+ пеш.	1	
276		Кузница из д.Южный Двор XX в.	водн., авт. + водн.+ пеш.	1	
277	д.Пялозеро (перевезен в музей-заповедник «Киж»)»	Дом Бутина (деревянный)XIX в.	водн., авт. + водн.+ пеш.	1	
278	д.Южный Двор (перевезен в музей-заповедник «Киж»)»	Амбар (деревянный)	водн., авт. + водн.+ пеш.	1	
279	д.Габо, близ с.Реболы (перевезен в музей-заповедник «Киж»)»	Ветряная мельница (деревянная)1886 г.	водн., авт. + водн.+ пеш.	1	
280	о.Киж, 500 м к с-в от Кижского погоста	Селище Наволок XV в.	водн., авт. + водн.+ пеш.	1	

281	о.Кижы, 1 км к северу от Кижского погоста	Селище Васильево XVI в.	водн., авт. + водн.+ пеш.	1	
282	о.Кижы, 150 м к югу от ограды Кижского погоста	Селище Кижский погост XV-XVI вв.	водн., авт. + водн.+ пеш.	1	
283	о.Кижы, в северо-западной части, 550 м севернее административного здания музея-заповедника "Кижы", 30 м от берега озера	Селище Васильево III, XIV-XV вв.	водн., авт. + водн.+ пеш.	1	
284	в северо-западной части о.Кижы, на территории д.Васильево, у часовни Успения Богородицы	Селище Васильево II, XIV-XVII вв	водн., авт. + водн.+ пеш.	1	
285	в северной части о.Кижы, на территории исторической д.Бишево	Селище Бишево, XVII-XIX вв.	водн., авт. + водн.+ пеш.	1	
286	д. Васильево (о.Кижы)	Истор.деревня	водн., авт. + водн.+ пеш.	1	
287		Часовня Успения Богоматери XVIII в.	водн., авт. + водн.+ пеш.	1	*
288		Амбар из д.Ламбасручей, начало XX в.	водн., авт. + водн.+ пеш.	1	
289		Дом жилой Васильева, начало XX в.	водн., авт. + водн.+ пеш.	1	
290	д. Васильево (о.Кижы)	Дом Кондратьева из д.Верхняя Путка Медвежьегорского района (деревянный), 1880-1890 гг.	водн., авт. + водн.+ пеш.	1	
291		Дом Поташева (деревянный), 1879 г.	водн., авт. + водн.+ пеш.	1	
292	д.Липовицы (перевезен в музей-заповедник «Кижы»)	Дом Сергеевых (деревянный), XIX в.	водн., авт. + водн.+ пеш.	1	
293	дер.Мунозеро (перевезен в музей-заповедник «Кижы»)	Дом Сергина (деревянный), XIX в.	водн., авт. + водн.+ пеш.	1	
294	о.Кижы на Онежском озере	Дом Щепина из д.Волкостров Медвежьегорского района (деревянный), 1907 г.	водн., авт. + водн.+ пеш.	1	

295	о.Кижы	Ограда ансамбля Кижского погоста, 1956-1959 гг.	водн., авт. + водн.+ пеш.	1	
296	д.Ламбисельга (перевезен в музей-заповедник «Кижы»)	Рига (деревянная), начало XX в.	водн., авт. + водн.+ пеш.	1	
297	о.Кижы	Рига из д.Липовицы Медвежьегогорского района (деревянная), 1886 г.	водн., авт. + водн.+ пеш.	1	
298	о.Кижы	Рига из д.Сяппяваара Олонецкого района (деревянная), XIX в.	водн., авт. + водн.+ пеш.	1	
299	о.Кижы, 1,5 км севернее д.Васильево	Селище Бачурин Наволок, XIV-XVII вв.	водн., авт. + водн.+ пеш.	1	
300	Кижский погост	Амбар (деревянный) (перевезен из д.Коккойла Пряжинского района), XVIII в.	водн., авт. + водн.+ пеш.	1	*
301		Покровская церковь (деревянная), 1764 г.	водн., авт. + водн.+ пеш.	1	*
302		Преображенская церковь (деревянная), 1714 г.	водн., авт. + водн.+ пеш.	1	*
303		Церковь Лазаря (деревянная) (перевезена из с.Муромского Пудожского района), XIV в.	водн., авт. + водн.+ пеш.	1	*
304		Дом Ошевнева (деревянный) (перевезен из с.Ошевнево), 1880 г.	водн., авт. + водн.+ пеш.	1	*
305		Колокольня (деревянная), XVIII в.	водн., авт. + водн.+ пеш.	1	*
Толвуйское сельское поселение					
306	д.Толвуя	Церковь Георгия Победоносца, II-я половина XIX в.	авт., водн., велос.	2	
307	д.Толвуя	Комната памяти в доме культуры	авт., водн., велос.		

308	д.Толвуя, в западной части его, у южного берега залива Каргуба в Толвуйской губе Онежского оз.	Селище Каргуба I, X-XIV вв	авто + пеш., водн. + пеш.	2	
309		Памятное место, где высадился и вел бои в 1919 г. Петрозаводский отряд под командованием М.С. Антонова	авто + пеш., водн. + пеш.	2	
310		Селище Каргуба I, X-XIV вв.	авто + пеш., водн. + пеш.	2	
311	в западной части д.Толвуя на южном берегу Каргубы	Селище Каргуба II, X-XIV вв.	авто + пеш., водн. + пеш.	2	
312	на восточной окраине д.Толвуя, на южном берегу Толвуйской губы Онежского оз.	Селище Толвуйская Губа I, X-XIV вв.	авто + пеш., водн. + пеш.	2	
313	в западной части д.Толвуя, на южном берегу Каргубы, в 150 м к востоку от устья р.Царевки	Селище Царевка I, X-XIV вв.	авто + пеш., водн. + пеш.	2	
314	на западной окраине д.Толвуя, на мысу по южному берегу Каргубы Онежского оз.	Селище Царевка II, X-XIV вв.	авто + пеш., водн. + пеш.	2	
315	на юго-западной окраине д.Толвуя, на огородах у южного берега Каргубы Онежского оз.	Селище Царевка III, X-XIV вв.	авто + пеш., водн. + пеш.	2	
316	на юго-западной окраине д.Толвуя, у южного берега Каргубы Онежского оз., в 20 м южнее	Селище Царевка IV, X-XIV вв.	авто + пеш., водн. + пеш.	2	

	Царевки III				
317	д.Толвуя, 1,6 км северо-восточнее	Группа каменных сложений Толвуйская Губа II, I тыс. до н.э.- I тыс. н.э.	авто + пеш., водн. + пеш.	2	
318	д.Толвуя	Ткацкая мастерская при Доме культуры	авт., велос.		
319	д.Толстиково	Дом жилой Федоровых и Никифоровых, 1926 г.	авт., велос.	2	
320		Братская могила воинов, погибших в годы Великой Отечественной войны 1941-1945 гг.,	авт., велос.	2	
321	д.Житница	Дом жилой Никитина, конец XIX в.	авт.+ пеш., велос.	2	
322		Дом жилой Бычковой, начало XX в.	авт.+ пеш., велос.	2	
323	д.Кривоноговская	Дом жилой Исаевой, конец XIX - начало XX вв.	авт., водн., велос.	2	
324		Дом жилой Романова, конец XIX в.-1920-е гг.	авт., водн., велос.	2	
325	д.Падмозеро	Дом жилой Сулова, начало XX в.	авт., велос.	2	
326	д.Кузаранда	Братская могила воинов, погибших в годы Гражданской войны	авт., водн., велос.	2	
327	д.Кузаранда, Юсова Гора, кладбище	Могила комсомолки Таси Мухиной, расстрелянной фашистскими захватчиками (1921-1942 г.г.)	авт.+ пеш., водн. + пеш., велос.	2	
328	д.Кузаранда, Юсова Гора, кладбище	Могила сказительницы Ирины Андреевны Федосовой (1831-1899 г.г.)	авт.+ пеш., водн. + пеш., велос.	2	
329	д.Кузаранда	Музей Ирины Федосовой	авт., велос., водн.		
330	д.Вырозеро	Могила председателя исполкома волостного Совета И.А. Иванова и красноармейца	авт., велос.	2	
331		А.М. Жаркова, расстрелянных белогвардейцами в 1919 г.	авт., велос.	2	

332	Д.Загубье	Часовня Зосимы Савватия Соловецких	авт., велос.		
333	О.Палеостров	Корнилие-Палеостровский мужской монастырь	водн., авт.+водн.		
334	П/о Клим, вблизи мыса Клим-нос	Объекты военной истории времен Великой Отечественной войны - окопы, траншеи, огневые гнезда	авт., велос., водн.		
335	О.Мегостров	Объекты военной истории времен Великой Отечественной войны - окопы, траншеи, 3 финских дота	водн., авт.+водн.		
336	деревня Заболотье, в 0,5 км к северу, у дороги, в 400 м от основания мыса на берегу Долгой Губы Онежского оз.	Стоянка Долгая Губа I, III-II тыс. до н.э.	водн., авт.+пеш., велос.	2	
337	в 0,5 км к северу от д.Заболотье, в 400 м от основания мыса Люмбонаволоок, на берегу Долгой Губы Онежского оз.	Стоянка Долгая Губа II, II-I тыс. до н.э.	водн., авт.+пеш., велос.	2	
338	Губа Вонга на западном берегу полуострова Клим в Заонежье	Стоянка Клим I, неолит, энеолит (IV-II тыс. до н.э.)	авт. + пеш., водн. + пеш., велос.	2	
339	Губа Вонга на западном берегу полуострова Клим в Заонежье	Стоянка Клим II, неолит, энеолит (IV-II тыс. до н.э.)	авт. + пеш., водн. + пеш., велос.	2	
340	Губа Вонга на западном берегу полуострова Клим в Заонежье	Стоянка Клим III, неолит, энеолит (IV-II тыс. до н.э.)	авт. + пеш., водн. + пеш., велос.	2	

341	деревня Лебящина, в 500 м к северо-востоку, в 0,75 км к юго-западу от мыса Клим нос на зап. берегу губы Вонга Онежского озера	Стоянка Клим II-а, IV-III тыс. до н.э	авт. + пеш., водн. + пеш., велос.	2	
342	Губа Вонга на западном берегу полуострова Клим в Заонежье	Стоянка Клим IV, неолит, энеолит (IV-II тыс. до н.э.)	авт. + пеш., водн. + пеш., велос.	2	
343	о. Иванцев в Заонежском заливе Онежского оз., в 8 км к северо-востоку от д.Кузаранда, на вост. берегу острова	Стоянка Остров Иванцев I, IV-III тыс. до н.э	авт. + пеш., водн. + пеш.	2	
344	на западном берегу острова Иванцев в Заонежском заливе Онежского озера, в 8 км к северо-востоку от д.Кузаранда	Стоянка Остров Иванцев II, VI-IV тыс. до н.э.	авт. + пеш., водн. + пеш.	2	
Шуныгское сельское поселение					
345	д.Кефтеницы	Георгиевская часовня (деревянная), XVII в.	авт., велос.	3	*
346	д.Черкасы	Дом Аввакумова (деревянный), XIX в.	авт., велос.	3	
347		Часовня Иоанна Богослова, 1914 г.	авт., велос.	3	
348	д.Онежены	Церковь Параскевы Пятницы (деревянная), 1831 г.	авт., велос.	3	
349	д.Батова	Часовня Антипы (деревянная), 1880 г.	авт., велос.	3	
350		Дом жилой Кавалер, Колобова, Смуровой, Стремилевой, 1898 г.	авт., велос.	3	
351	д.Паяницы	Амбар Татаринцевой, начало XX в	авт., водн., велос.	3	

352		Дом жилой Меньшиковой, конец XIX в.	авт., водн., велос.	3	
353		Братская могила советских воинов, погибших в годы Великой Отечественной войны	авт., водн., велос.	3	
354	д.Паяницы, 2 км юго-западнее, западный берег оз.Путкозера	Крепостная гора "Городок", XVI в.	авт.+пеш., водн., велос.	3	
355	д.Медведево (Берег)	Дом жилой Алексева, конец XIX в.	авт., велос.	3	
356	д.Тимохово	Дом жилой Белоглазова, XIX в.	авт., велос.	3	
357	д.Кажма	Дом жилой Белозеровой, начало XX в.	авт., водн., велос.	3	
358	д.Кажма	Дом культуры и ткацкая мастерская	авт., велос.		
359	д.Турастамозеро	Дом жилой Васильева, начало XX в.	авт. + пеш., велос.	3	
360	д.Онтова, д.№ 1 (ранее д.Батово-ошибочно)	Дом жилой Кузнецовых, конец XIX в.	авт., велос.	3	
361	д.Никонова Губа	Дом жилой Максимова и Медведевой, конец XIX в.	авт. + пеш., велос.	3	
362	д.Деригузовская	Дом жилой Рогозиной, конец XIX в.	авт. + пеш., велос.	3	
363		Часовня Екатерины, 1-я половина XVIII в.	авт., велос.	3	
364	д.Хашезеро	Могила неизвестного советского воина, погибшего в годы Великой Отечественной войны	авт., велос.	3	
365	деревня Хашезеро, в 3 км к северо-западу, на западном берегу полуострова Ажеб в Повенецком заливе Онежского оз.	Стоянка Ажеб I, XVI в.	авт. + пеш., велос.	3	

366	в 4,2 км к сев.-западу от д.Хашезеро, на западной стороне полуострова Ажеб в Повенецком заливе Онежского оз.	Стоянка Ажеб II, III-II тыс. до н.э.	авт. + пеш., велос.	3	
367	в 2,2 км к северу от д.Хашезеро, на северо-восточной оконечности мыса Лебнаволок на восточной стороне полуострова Ажеб на Онежском оз.	Стоянка Лебнаволок I, III тыс. до н.э.	авт. + пеш., велос.	3	
368	в 2,2 км севернее д.Хашезеро, в 200 м от северо-восточной оконечности мыса Лебнаволок в Повенецком заливе	Стоянка Лебнаволок II, III тыс. до н.э.	авт. + пеш., велос.	3	
369	в 1,5 км севернее д.Хашезеро, на вост. стороне полуострова Ажеб в Повенецком заливе Онежского оз	Стоянка Хашезеро I, IV тыс. до н.э.	авт. + пеш., велос.	3	
370	в 1,4 км севернее д.Хашезеро, на вост. стороне полуострова Ажеб в Повенецком заливе Онежского оз.	Стоянка Хашезеро II, IV тыс. до н.э.	авт. + пеш., велос.	3	
371	д.Региматка, губа Святуха	Часовня Параскевы Пятницы, 1870 г.	авт. + пеш., велос., водн.+пеш.	3	
372	д.Шуныга	Братская могила воинов, погибших в годы Великой Отечественной войны 1941-1945 гг.	авт., водн., велос.	3	

373	д.Шуньга	Старая шунгитовая шахта (требуется укрепление сводов для безопасного посещения)	авт., водн., велос.		
-----	----------	---------------------------------------------------------------------------------	---------------------	--	--

Примечание:

1 – Объект внесен в список объектов культурного наследия (памятников истории и культуры), находящихся на территории Великогубского сельского поселения (по состоянию на 15.04.2013 г.) Медвежьегорского муниципального района

2 – Объект внесен в список объектов культурного наследия (памятников истории и культуры), находящихся на территории Толвуйского сельского поселения (по состоянию на 15.04.2013 г.) Медвежьегорского муниципального района

3 – Объект внесен в список объектов культурного наследия (памятников истории и культуры), находящихся на территории Шуньгского сельского поселения Медвежьегорского муниципального района (по состоянию на 15.04.2013 г.)*

ПРИЛОЖЕНИЕ 8

Список природных объектов туристского показа на территории ТРК «Заонежский»

Список природных объектов туристского показа на территории ТРК «Заонежский»

Населенный пункт / Местоположение	Природный объект туристского показа	Тип доступа туристов (водный, автомобильный, велосипедный, пеший)	Примечание
Уницкая губа Онежского озера	Живописные скалы вдоль Уницкой губы	авт.+водн	**
Губа Святуха Онежского озера	Скалы в губе Святуха - трещины тектонического происхождения, следы землетрясений и сейсмообвалов; есть места для скалолазания	авт.+водн	*,**
Территория между озерами Космозеро и Путкозеро	Сельговый ландшафт «Горные дачи», есть места для скалолазания	авт.+пеш.	*,**
В районе д.Космозеро, оз.Путкозеро	Гора Белая, есть места для скалолазания	авт.+пеш.	*,**
В Шуныгском поселении, в районе урочища Дианова гора, между озерами Ниж.Пигмозеро, Ладмозеро, Ванчозеро и губой Кефтеньгуба	Скалы "Диановы горы" - самое высокое место в Заонежье	авт, велосип., пеш.	**
В д. Падмозеро	Скала Сальная гора	авт, велосип., пеш.	
Уницкая губа Онежского озера, в 10 км от п.Ламбасручей, п/о Заонежский	Ущелье Веллемоны - следы древнего землетрясения	авт.+водн	**
О.Юж.Олений	Южный Олений остров (ООПТ, памятник природы), строматолиты, онколиты, древнее захоронение	водн.	
О.Березовец	Следы древнего вулкана	водн.	

П/о Клим	Клим-гора (ООПТ, памятник природы)	авт., водн., велосип., пеш.	
Д.Шуньга	Шуньгский разрез (ООПТ, геологический памятник природы), старый шунгитовый карьер	авт., велосип., пеш.	
Д.Толвуйа	Месторождение шунгита, действующий карьер ООО "НПК "Карбон-Шунгит"	авт., велосип., пеш.	
Д.Толвуйа, д.Загубье, д.Лебещина	Сочетание шунгита и базальта	авт., водн., пеш.	
Восточное побережье п/о Клим	Трехкилометровый песчаный пляж Вонги; есть участок с голубой глиной	авт., водн., пеш.	
Д.Кузаранда и окрестности	Выходы известняков (выходы доломитов), колоновидные можжевельники	авт., водн., пеш.	
Д.Великая Губа	Родник Соляная яма (ООПТ, памятник природы).	авт., водн.+пеш., пеш.	
В 6 км от д. Черкасы	Родник Три Ивана (ООПТ, памятник природы)	Авт. + пеш. , велосип.	**
Д.Толвуйа	Родник Царицын ключ (ООПТ, памятник природы)	авт., пеш., велосип.	
Д.Кузаранда	Родник в д.Кузаранда (ферма Телятниково) с полуминеральной водой.	авт., пеш., велосип.	
Д.Загубье	Родник в д.Загубье	авт., пеш., велосип.	
Д.Ламбасручей	Родник в д.Лабасручей	авт., пеш., велосип.	**
В районе д.Хашезеро, на берегу Онежского озера	Родник Студеный.	авт.+пеш., водн.	

На окраине д. Вороний Остров вытекает из-под часовни Усекновения Главы Иоанна Предтечи	Родник Вороний	водн., авт., велосип., пеш.	*
Д.Есино	Родник Есинский	авт.+пеш.	**
Уницкая губа Онежского озера	"Висячие озера" - три озера расположенные на разной высоте	водн.	**
Юго-восточная часть Заонежского полуострова	Лососевые реки	авт., авт.+водн.	*,**
В 3-х км от с.Ламбасручей	Болото по Лель-речке (ООПТ, памятник природы)	авт.+пеш.	**
В районе деревень Ерсново, Боярщина, Мальково на южной оконечности Заонежского п/о	Болото Замошье (ООПТ, памятник природы); малонарушенный болотный массив (тип травяные и травяно-гипновые неструктурированные евтрофные)	авт.+пеш.	
В районе деревень Ерсново, Боярщина на южной оконечности Заонежского п/о	Болото у д.Боярщина (ООПТ, памятник природы)	авт.+пеш.	
В районе д.Телятниково на южной оконечности Заонежского п/о	Болото у губы Петрикова (ООПТ, памятник природы)	авт.+пеш.	
В 1 км от с.Ламбасручей	Болото Калегубское (ООПТ, памятник природы); малонарушенный болотный массив (тип травяные и травяно-гипновые неструктурированные евтрофные)	авт.+пеш.	**
В 1,5 км от с.Ламбасручей	Болото у оз.Леликозеро (ООПТ, памятник природы); малонарушенный болотный массив (тип осоково-травяно-сфагновые неструктурированные	авт.+пеш.	**

	мезотрофные)		
В 2 км от с.Фоймогуба	Озеро Ковшозеро (ООПТ, ботанический заказник)	авт.+пеш.	*,**
Губа Святуха, в 6 км от д.Фомино	Анисимовщина (ООПТ, ботанический заказник)	авт.+водн.	*,**
Около д.Толвуйа	Можжевеловые пустоши	авт.+пеш.	
Южная оконечность п/о Заонежский, о.Б.Клевецкий, о.Б.Леликовский, шхеры	"Кижский" (ООПТ, зоологический заказник)	авт.+водн.	
П/о Лиж Кондопожский и Медвежьегорский районы	Участок малонарушенных лесов	водн., авт.+пеш.	*,**
Южная оконечность Заонежского п/о	Участки малонарушенных лесов	водн., авт.+пеш.	*
В районе губы Святухи и сельгового ландшафта "Горные дачи"	Участок малонарушенных лесов, лес на скалах	авт.+пеш., водн.	*,**
Восточная оконечность Заонежского п/о, в районе м.Толстый наволоок, в 5 км от д.Тамбицы, в 4,5 км от д.Лисицино	Участок малонарушенных лесов	авт.+пеш.	*
Между оз.Космозеро и Уницкой губой Онежского озера	Малонарушенные болотные массивы (тип осоково-травяно-сфагновые неструктурированные мезотрофные)	авт.+пеш.	**

Между оз.Космозеро и Уницкой губой Онежского озера	Малонарушенный болотный массив (тип древесно-травяные евтрофные)	авт.+пеш.	**
Между оз.Космозеро и Уницкой губой Онежского озера	Малонарушенный болотный массив (тип травяные и травяно-гипновые неструктурированные евтрофные)	авт.+пеш.	**
Между оз.Космозеро и губой Святуха	Малонарушенные болотные массивы (тип травяные и травяно-гипновые неструктурированные евтрофные)	авт.+пеш.	**
Между оз.Космозеро и Мягрозеро	Малонарушенный болотный массив (тип травяные и травяно-гипновые неструктурированные евтрофные)	авт.+пеш.	**
В районе оз.Яндомозеро, Лимозеро в 6 км от д.Типиницы	Малонарушенный болотный массив (тип древесно-травяные евтрофные)	авт.+пеш.	*
В районе оз.Яндомозеро в 2 км от с.Великая Губа	Малонарушенный болотный массив (тип древесно-травяные евтрофные)	авт., велосип., пеш.	*
Весь Заонежский полуостров	Ключевая орнитологическая территория Заонежье	авт, велосип., водн.	*,**
Лижемская губа Онежского озера, Кондопожский район	Живописные скалы в губе Лижемская	авт.+водн	*

Около д.Колгостров (бнп) на о.Колгостров в Уницкой губе	«Звенящий камень» (Звонковая Щельга, камень с дверкой)	авт.+водн	**
Около д.Уница Кондопожский район	Болото Пигма (ООПТ, памятник природы); малонарушенный болотный массив (тип травяные и травяно-гипновые неструктурированные евтрофные)	авт., водн., велос., пеш.	**
Между оз.Викшозеро и Кедрозеро Кондопожский район	Болото Пала (ООПТ, памятник природы); малонарушенный болотный массив (тип травяные и травяно-гипновые неструктурированные евтрофные)	авт.+пеш.	
Около д.Новый поселок Кондопожский район	Болото Конье (ООПТ, памятник природы); малонарушенный болотный массив (тип травяные и травяно-гипновые неструктурированные евтрофные)	авт.+пеш.	
Северная оконечность Лижемской губы Кондопожский район	Болото Разломное (ООПТ, памятник природы)	водн., авт.+пеш.	
П/о Лиж Кондопожский район	Участки малонарушенных лесов	водн., авт.+пеш.	*, **
В районе оз. Сярьгозера Кондопожский район	Участок малонарушенных лесов	водн., авт.+пеш.	*
В районе Уницкой губы Онежского озера вблизи д.Кокорино Кондопожский район	Участок малонарушенных лесов	водн., авт.+пеш.	**

В районе оз.Юнозеро Кондопожский район	Малонарушенные болотные массивы (тип сфагновые грядово-мочажинные)	водн., авт.+пеш.	**
П/о Лиж Кондопожский район	Малонарушенные болотные массивы (тип сфагновые грядово-мочажинные)	водн., авт.+пеш.	*,**
В районе Уницкой губы, 2 км от д.Кокорино	Малонарушенный болотный массив (тип травяные и травяно-гипновые неструктурированные евтрофные)	водн., авт.+пеш.	**

Примечания:

* объект находится на территории планируемого природного парка «Заонежский», согласно «Схеме территориального планирования Республики Карелия», утвержденной постановлением Постановлением Правительства РК от 6 июля 2007 г. №102-П, с изменениями, внесенными Постановлением Правительства Республики Карелия от 22.03.2012 № 89-П)

** объект находится на территории планируемого ландшафтного заказника «Заонежский», согласно «Схеме территориального планирования Республики Карелия», утвержденной постановлением Постановлением Правительства РК от 6 июля 2007 г. №102-П, с изменениями, внесенными Постановлением Правительства Республики Карелия от 22.03.2012 № 89-П)

*,** объект находится на территории обеих планируемых ООПТ (и парка, и заказника)

Комментарии к таблице П8.1:

1. Данные по природным объектам приведены на основании данных многолетних исследований по выявлению ценных природных территорий на Северо-Запада РФ, перечня ООПТ Республики Карелия, сообщений местных жителей (природные объекты использующиеся для туристского показа).

2. Также на территории островов Кижского архипелага и южной оконечности Заонежского полуострова выявлены ценные природные объекты – «Ценные природные объекты острова Киж и его окрестностей». Их точное местоположение и подробное описание размещены на интернет-сайте музея-заповедника «Киж»: <http://kizhi.karelia.ru/nature/catalogs/pamyatniki-prirody>; <http://kizhi.karelia.ru/map/>

Перечень объектов из списка «Ценные природные объекты острова Киж и его окрестностей»:

Острова

- Остров Долгий
- Острова Уймы
- Остров Волкостров
- Остров Чёрный
- Остров Грыз (Климнаволок)
- Остров Радколье
- Остров Малый Леликовский
- Острова Ламбинские
- Острова Мыши

Мысы, полуострова

- Мыс Кушнаволоок
- Мыс Радколье
- Полуостров Узок о.Б.Клименецкий

Болота, озера

- Болото Мошгуба
- Болото Замошье
- Озеро Копанец
- Внутренние озера и болота на о.Б.Клименецкий

Леса, поля, луга и тростниковые заросли

- Луга в центральной части о.Б.Клименецкий
- Разнотравные луга с ровницами на склоне озовой гряды о.Кижы
- Участок разнотравных лугов у д.Боярщина
- Поля у д.Сенная Губа
- Леса центральной части о.Б.Клименецкий
- Прибрежные заболоченные луга и тростниковые заросли у д.Сенная Губа
- Прибрежные луга и тростниковые заросли у д.Конда на о.Б.Клименецкий
- Луга и тростниковые заросли в южной части о.Керкостров

Геологические природные объекты

- Озовая гряда о.Кижы
- Озеро Векхозеро
- Термокарстовые воронки на о.Кижы
- Вулканические образования на о.Б.Леликовский

Ботанические природные объекты

- Популяция вязов на о.Кижы
- Популяция вязов в южной части о.Шуневский
- Древние ели у д.Подъельники
- Древние ели в д.Жарниково
- Древние ели в д.Воробьи
- Древняя липа в северной части о.Кижы
- Черноольшанники на о.Еглов
- Заросли тростника и болотной растительности у д.Кургеницы
- Участок древовидных можжевельников у д.Середка

Ландшафтные природные объекты

- Скальные сосняки севернее д.Подъельники
- Еловая роща у часовни Успение Богородицы в д.Корба
- Прибрежные травяные болота и заболоченные участки южнее д.Жарниково

Зоологические природные объекты

- Залив Войгуба на о.Б.Клименецкий
- Скальные острова и луды у южной оконечности о.Большой Клименецкий

3. Данные из «Схемы территориального планирования Республики Карелия» по планируемому к созданию ООПТ регионального значения на территории ТРК «Заонежский»:

1. **Природный парк «Заонежский»**

Местоположение: Медвежьегорский, Кондопожский районы. Кондопожское лесничество: Лесничество Сандальское: 116, 117, 132-136, 151-154, 174-178, 180-187, 97, 98; Медвежьегорское лесничество: Лесничество Кижское: 1-21, 26-36, 39-47, 49-56, 59-64; Лесничество Толвуйское: 24, 25, 26, 33-36, 40-43, 49-53, 56-58, 61-64, 67-70, 74-76, 80-82, 89, 90, 98, 99, 100-104, 108-114, 119-125, 131-137, 141-169, 172-200; Лесничество Великогубское: 15, 16, 41, 86-88, 99-102, 113-119, 130-137, 146-150, 159-163, 172-191;

Лесничество Великонивское: 1-47,49-154, 156-172,175-198. Примерная площадь – 119,6 тыс. га.

2. Комплексный (ландшафтный) заказник «Заонежский»

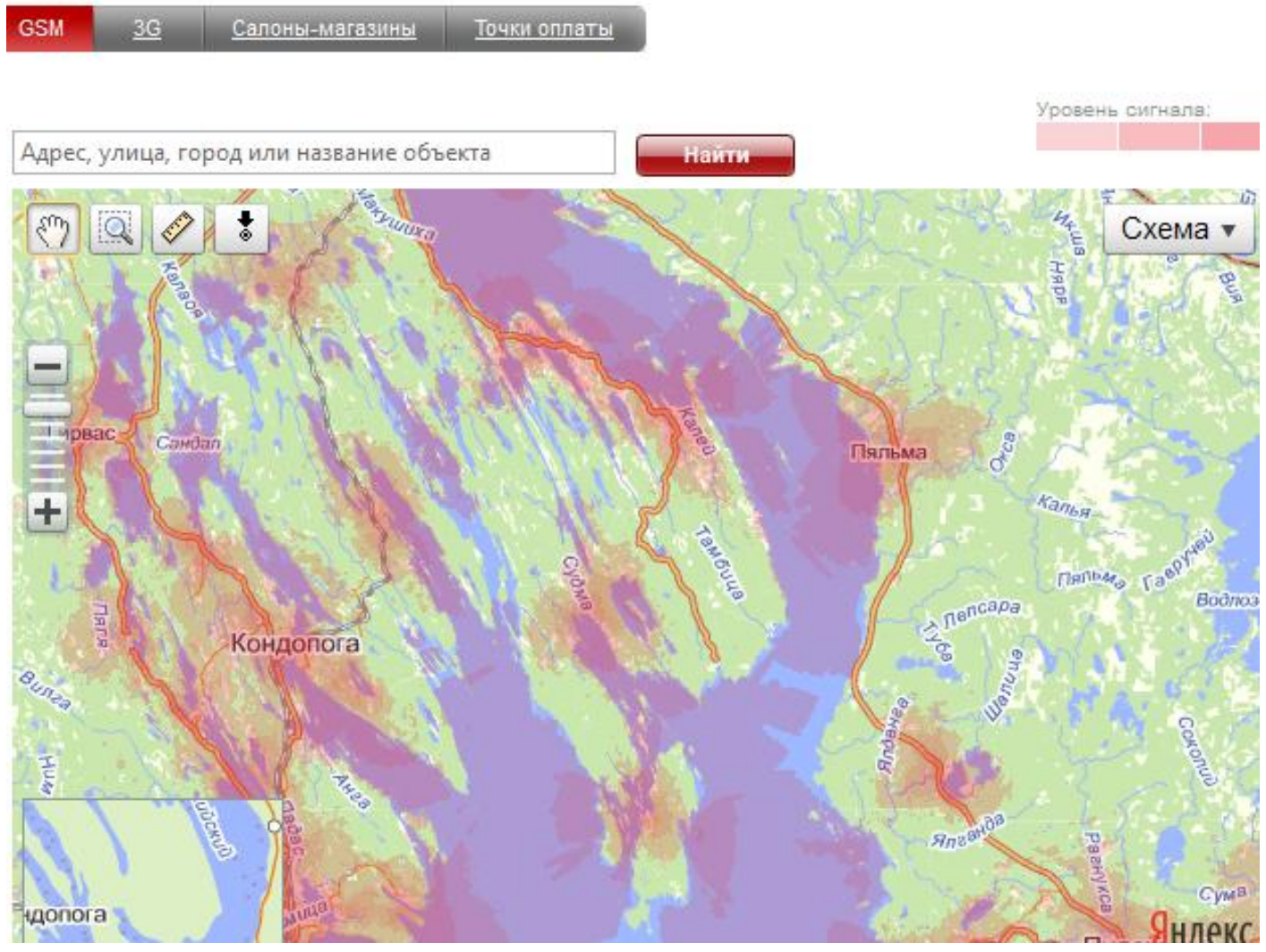
Местоположение: Медвежьегорский, Кондопожский районы. Медвежьегорское лесничество: Лесничество Северное: 32-34, 40-144; Лесничество Толвуйское: 24-26, 33-36, 40-43, 49-53, 58, 74-76, 98-104, 108-114, 131-137, 150-156, 172-178; Лесничество Великогубское: 1-4, 17-40, 43-94, 100-108, 117-125, 135-142, 150-154, 163-167, 175-178; Лесничество Великонивское: 1-7, 25-31, 48-52, 155, 173, 174, 199; Кондопожское лесничество: Лесничество Уницкое 48, 57-61, 63-102, 106-121; Лесничество Лижемское: 54-56, 78-80, 99, 119-121, 138-140, 144-146, 165, 166, 176, 183, 184; Лесничество Сандальское: 50-51, 54, 55, 76, 77, 97,98, 116, 117, 136. Примерная площадь – 110 тыс. га.

ПРИЛОЖЕНИЕ 9

Зоны покрытия сотовой связью на территории ТРК «Заонежский»

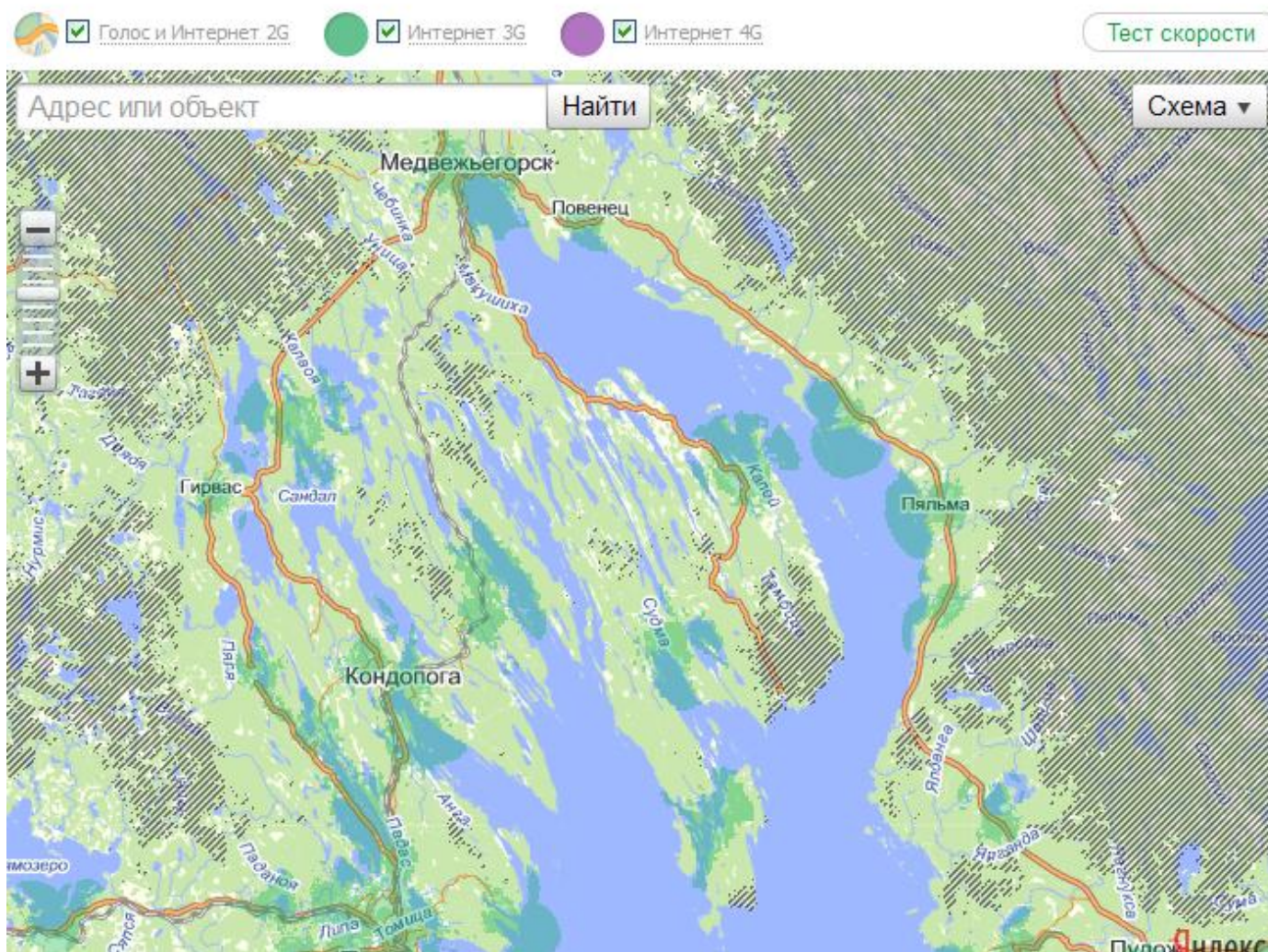
Зона покрытия сотового оператора «МТС»

Источник: http://www.karelia.mts.ru/mobil_inet_and_tv/help/mts/gsm/



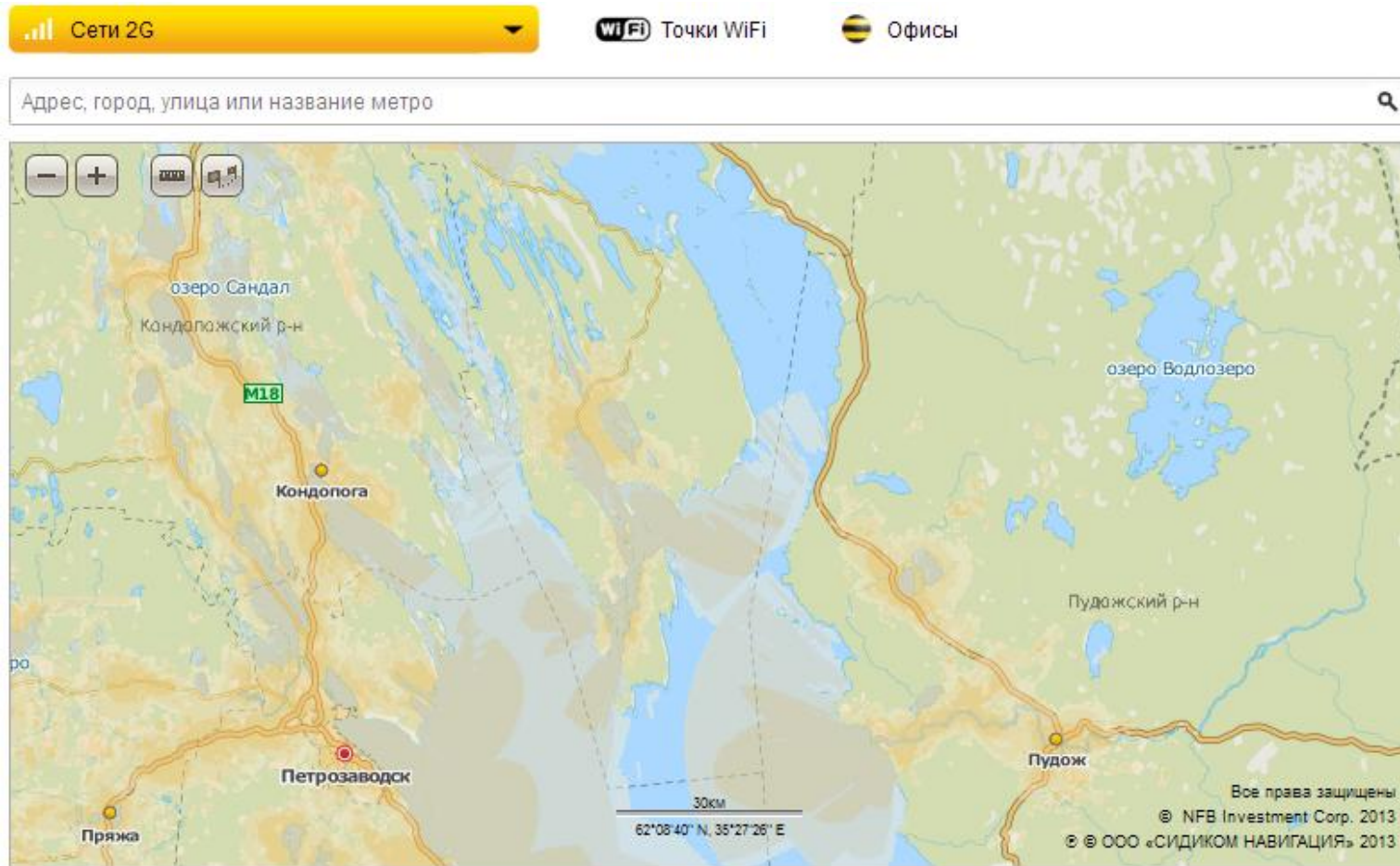
Зона покрытия сотового оператора «Мегафон»




Источник: <http://karelia.megafon.ru/help/coverage/>



Зона покрытия сотового оператора «Билайн»

Источник: [http://maps.beeline.ru/#/coverage/2g?map\[z\]=8&map\[c\]=3947096.6149698202,8855723.150073854](http://maps.beeline.ru/#/coverage/2g?map[z]=8&map[c]=3947096.6149698202,8855723.150073854)



-  Зона уверенного приема
-  Зона возможной связи вне зданий
-  Зона возможной связи с внешней антенной

ПРИЛОЖЕНИЕ 10

Основные объекты туристской инфраструктуры на территории ТРК «Заонежский»

Основные объекты инфраструктуры приема туристов (новое строительство) на территории ТРК «Заонежский»

Наименование объекта	Населенный пункт / Местоположение	Предлагаемое кол-во человек для размещения	Ориентировочная стоимость строительства, руб.	Соответствие действующему законодательству (об охранной зоне объектов всемирного наследия и объектов культурного наследия фед. и рег. уровней, положение ООПТ «Кижский»)		Этап реализации проекта ¹
				Соотв.	Соотв. при соблюдении определенных условий	
Турбаза/гостевой дом «Хашезеро»	около Хашезеро	50	55 000 0000	+		III
Турбаза/гостевой дом «Конда»	Конда	50	55 000 0000	+		III
Турбаза/гостевой дом «Вигово»	Вигово	50	55 000 0000	+		III
Турбаза/гостевой дом в д.Ерсенево	Ерсенево	50	55 000 0000	+		III
Спа-отель «Кузаранда»	Кузаранда	100	110 000 000	+		III
Спа-отель «Три Ивана»	Мягрозеро	50	55 000 000	+		III
Кемпинг «Маяк»	Габнаволок	100	1 500 000	+		II
Кемпинг «Сибово»	Сибово	100	1 500 000	+		II
Кемпинг «Ажепнаволок»	Около Ажепнаволок	100	1 500 000	+		III
Кемпинг у оз.Яндомозеро	около Яндомозеро	100	1 500 000	+		III
Турстоянка	Каскосельга	-	100 000	+		III
Турстоянка «Озеро Керацкое»	оз.Керацкое около д.Поля	-	100 000	+		II
Турстоянка «Кузаранда»	Кузаранда	-	100 000	+		II
Туристический центр	Косельга	50	55 000 000	+		II
Туристический центр	Лонгасы	50	55 000 000		При соблюдении режима зоны охраняемого природного	II

¹ I этап – 2014-2016 гг.; II этап – 2017-2021 гг.; III этап – 2022-2030 гг.

					ландшафта	
Туристический центр	Мигуры	50	55 000 000		При соблюдении режима зоны охраняемого природного ландшафта	II
Гостиница	Липовицы	100	100 000 000	+		I
Гостевой дом	Боярщина	30	33 000 000		При соблюдении режима зоны охраняемого природного ландшафта	I
Гостевой дом	Типиницы	100 (в общей сложности для 5 населенных пунктов)	110 000 000	+		I
Гостевой дом	Кондобережская			+		I
Гостевой дом	Сибово			+		I
Гостевой дом	Усть-Яндома			+		I
Гостевой дом	Вороний остров			+		I
Лечебно-оздоровительный центр	Толвуя	100	150 000 000	+		I
Гостиница	Великая губа	100	100 000 000	+		I
Гостиница	Шуньга	100	100 000 000	+		I
Гостевой дом, для музея Киж ²	Посад (о.Б.Клименецкий)	30	33 000 000		При соблюдении режима зоны охраняемого природного ландшафта	II
Гостевой дом, для музея Киж ³	Потаневщина	30	33 000 000	+		II
	ИТОГО I этап	530	593 000 000			
	ИТОГО II этап	410	234 200 000			
	ИТОГО III этап	550	388 100 000			
	ИТОГО	1490	1 215 300 000			

² Макетирование дома Утицына

³ Макетирование дома Клопова

Основные объекты музея-заповедника «Кижь» (предложения музея-заповедника «Кижь») на территории ТРК «Заонежский»

Наименование объекта	Кол-во	Населенный пункт / Местоположение	Стоимость, руб.	Комментарии	Соответствие действующему законодательству (об охранной зоне объектов всемирного наследия и объектов культурного наследия фед. и рег. уровней, положение ООПТ «Кижский»)		Этап реализации проекта ⁴
					Соотв.	Соотв. при соблюдении определенных условий	
Визит-центр музея	1	Медвежьегорск	7 500 000		+		II
Творческая резиденция	1	Маньшино	30 500 000			При соблюдении режима зоны охраняемого природного ландшафта	II
Творческая резиденция	1	Сенная Губа	30 500 000			При соблюдении режима зоны охраняемого природного ландшафта	II
Творческая резиденция	1	Кургеницы	30 500 000		+		II
Музейные сервисные центры разного формата	1	Великая губа	22 000 000		+		II
Музейные сервисные центры разного формата	1	Сенная Губа	22 000 000			При соблюдении режима зоны охраняемого природного ландшафта	II
Музейные сервисные центры разного формата	1	Ламбас-ручей	22 000 000		+		III
Музейные сервисные центры разного формата	1	Типиницы	22 000 000		+		III

⁴ I этап – 2014-2016 гг.; II этап – 2017-2021 гг.; III этап – 2022-2030 гг.

Строительство макетированных домов или восстановление/реконструкция домов для музейных экспозиционных центров, проживания сотрудников музея ⁵							
Музейно-экспозиционный комплекс	3	Еглово	66 000 000	Посвящен судостроению	+		II
Музейно-экспозиционный комплекс	1	Рогачево	22 000 000	Экспозиция истории д.Рогачево		При соблюдении режима зоны охраняемого природного ландшафта	II
Мельница	1		5 500 000			При соблюдении режима зоны охраняемого природного ландшафта	II
Музейно-экспозиционный комплекс	1	Оятевщина	22 000 000	Экспозиционный комплекс по традиционной крестьянской культуре; макетирование утраченного дома Юхова		При соблюдении режима зоны охраняемого природного ландшафта	II
Информационно-сервисный центр для туристов	1		5 500 000			При соблюдении режима зоны охраняемого природного ландшафта	II
Музейно-экспозиционный комплекс	1	Боярщина	22 000 000	Интерактивный комплекс крестьянского землепользования	+		II
Музейно-экспозиционный комплекс	1	Мальково	11 000 000	Кузница для экспозиции		При соблюдении режима зоны охраняемого природного ландшафта	II
Музейно-экспозиционный комплекс	1		5 500 000	Смолокурня для экспозиции на о,Еглов		При соблюдении режима зоны охраняемого природного ландшафта	II
Музейно-экспозиционный комплекс	3	Кузнецы	66 000 000	Экспозиция о крестьянской пище, традиции старообрядчества		При соблюдении режима зоны охраняемого природного ландшафта	II

⁵ со строгой регламентацией объемно-планировочной структуры и внешнего облика застройки (высотность, соответствие фасадных решений традициям народной архитектуры – пропорции, основные архитектурные членения и т.п.) на основе разработанных и утвержденных типовых проектов. При планировании нового строительства и соответствующих согласованиях необходимо учитывать прямые визуальные связи поселений с ансамблем Спасо-Кижского погоста

Мельница	1		5 500 000			При соблюдении режима зоны охраняемого природного ландшафта	II
Музейно-экспозиционный комплекс	1	Западные гарницы	22 000 000	Экспозиция о сказителях Рябининых и фольклорные традиции Кижской волости		При соблюдении режима зоны охраняемого природного ландшафта	II
Музейно-экспозиционный комплекс	3	Яндомозеро	66 000 000		+		III
Музейно-экспозиционный комплекс	3	Усть-Яндома	66 000 000		+		III
Музейно-экспозиционный комплекс	3	Вороний остров	66 000 000		+		III
Музейно-экспозиционный комплекс	3	Вегорукса	66 000 000		+		III
Музейно-экспозиционный комплекс	3	Космозеро	66 000 000		+		II
Информационно-сервисный центр музея	3	Пегрема	66 000 000		+		III
Детский музейный центр	9	Пустой берег	198 000 000			При соблюдении режима зоны охраняемого природного ландшафта	II
Детский музейный центр	1	Зубово	22 000 000			При соблюдении режима зоны охраняемого природного ландшафта	II
Детский музейный центр	1	Речка	22 000 000		+		II
Жилой комплекс для сотрудников музея	3	Дудниково	138 000 000	Общежитие для сотрудников музея		При соблюдении режима зоны охраняемого природного ландшафта	II
Мельница	1	Маньшино	5 500 000			При соблюдении режима зоны охраняемого природного ландшафта	II
Организация музейных центров, экспозиций при условии выкупа/реставрации существующих домов, обустройства территории							
Музейный мемориальный комплекс (дома Панкратова, Авдышева); выставка по плотницкому ремеслу (дом Елупова)	3	Ерснево	54 000 000	Выкуп + ремонт	+		II

Музейно-экспозиционный комплекс – былинное сказительство (дом Медведых / дом Богдановой)	1	Боярщина	18 000 000	Выкуп + ремонт	+		II
Музейный центр традиционных крестьянских технологий (на базе дома Маркова)	1	Мальково	18 000 000	Выкуп + ремонт	+		II
Ансамбль традиционного заонежского поселения Кижских шхер	2	Телятниково	22 000 000	Требуется реставрации весь комплекс деревни, как минимум два дома для частных музеев (Вавилиных, Романовых)	+		II
Средневековая археология Кижского архипелага	1	о.Керкостров	7 000 000	Обустройство экспозиции, Передача земельных участков под объектами археологии музею		При соблюдении режима зоны охраняемого природного ландшафта	III
Археологическая и природная экспозиция	1	о.Радколье	7 000 000	Обустройство экспозиции. Передача земельных участков под объектами археологии музею		При соблюдении режима зоны охраняемого природного ландшафта	III
Археологическая экспозиция	1	Берег губы Вожма-риха	7 000 000	Обустройство экспозиции, Передача земельных участков под объектами археологии музею		При соблюдении режима зоны охраняемого природного ландшафта	II
Создание экспозиционно-выставочного комплекса	1	Леликово	18 000 000	Выкуп + ремонт дома Клееровых	+		III

Сменная экспозиция по истории фольклористики	1	Середка	7 000 000	При передаче музею объектов-обустройство			II
История деревни Воробьи, трапезная часовни в деревне	1	Воробьи	11 000 000	Выкуп дома Левичева	+		II
Археологические объекты и объекты промышленного освоения	1	О-ва Олени	7 000 000	Обустройство экспозиции, Передача земельных участков под объектами археологии музею	+		II
Музейно-экспозиционный комплекс	2	Косельга	18 000 000	Выкуп домов Ржановских, Семеновых	+		II
Музейно-экспозиционный комплекс	1	Клементьевская	18 000 000	При условии выкупа дома Грешникова+ремонт Экспозиция: История средневекового Заонежья, Кижей; семьи Грешникова	+		II
Музейный комплекс - крестьянская культура	1	Петры	18 000 000	При условии выкупа дома Савельевых + ремонт	+		II
Экспозиционный центр музея	4	Великая губа	28 000 000	Выкуп домов, в т.ч. дома Грешниковой, дома у пассажирского причала	+		II
Музейный экспозиционный комплекс	3	Космозеро	54 000 000	Выкуп + ремонт	+		III
Археологический комплекс	1	Пегрема	7 000 000	При передаче музею земельных участков – обустройство	+		III

		ИТОГО, I этап	0				
		ИТОГО, II этап	959 500 000				
		ИТОГО, III этап	467 000 000				
		ИТОГО, все этапы	1 426 500 000				

Дополнительные объекты музея-заповедника «Кижь» (предложения музея-заповедника «Кижь») на территории ТРК «Заонежский»

В случае, если будут найдены дополнительные источники финансирования (например, ФЦП «Кижское ожерелье» и др.), количество объектов размещения туристов, а также объектов музея-заповедника «Кижь» (см. таблицы П10.1 и П10.2) может быть увеличено согласно предложениям музея.

В настоящей таблице представлены дополнительные объекты, предложенные музеем-заповедником «Кижь». В общую стоимость мероприятий ТРК «Заонежский» предложения не включены (см. разделы 2–5 Концепции).

Наименование объекта	Кол-во	Населенный пункт / Местоположение	Стоимость, руб.	Комментарии	Соответствие действующему законодательству (об охранной зоне объектов всемирного наследия и объектов культурного наследия фед. и рег. уровней, положение ООПТ «Кижский»)	
					Соотв.	Соотв. при соблюдении определенных условий
Строительство макетированных домов или восстановление/реконструкция домов⁶						
Мини-гостиница, для музея Кижь	1	Подъельники	33 000 000	Для размещения 30 чел.		При соблюдении режима зоны охраняемого природного ландшафта
Мини-гостиница, для музея Кижь	1	Гивеснаволок	33 000 000	Для размещения 30 чел.		При соблюдении режима зоны охраняемого природного ландшафта
Мини-гостиница, для музея Кижь	1	Ошевнево	33 000 000	Для размещения 30 чел.		При соблюдении режима зоны охраняемого природного ландшафта
Музейно-экспозиционный центр, посвященный судостроению	1	Еглово	22 000 000		+	

⁶ со строгой регламентацией объемно-планировочной структуры и внешнего облика застройки (высотность, соответствие фасадных решений традициям народной архитектуры – пропорции, основные архитектурные членения и т.п.) на основе разработанных и утвержденных типовых проектов. При планировании нового строительства и соответствующих согласованиях необходимо учитывать прямые визуальные связи поселений с ансамблем Спасо-Кижского погоста

Экспозиционный комплекс по природоведческой тематике	1	Подъельники	22 000 000			При соблюдении режима зоны охраняемого природного ландшафта
Жилой дом для мастеров-демонстраторов	1	Клиново	22 000 000			При соблюдении режима зоны охраняемого природного ландшафта
Организация музейных центров, экспозиций при условии выкупа/реставрации существующих домов, обустройства территории						
Интерактивный комплекс крестьянского землепользования	2	Березовая Сельга	36 000 000			При соблюдении режима зоны охраняемого природного ландшафта
Музейный комплекс по истории на базе дома Грешниковых	1	Обельщина	18 000 000		+	
Создание музейной экспозиции на базе домов Корниловых и Ремезовых	2	Кургеницы	36 000 000		+	
		ИТОГО	255 000 000			

Основные объекты сервисной инфраструктуры на территории ГРК «Заонежский»

Наименование объекта	Населенный пункт / Местоположение	Стоимость строительства, руб.	Этап реализации проекта ⁷
Комплексный центр услуг (банкоматы, почта, оплата платежей, интернет, туалеты и др.)	Великая Губа	3 500 000	II
	Толвуя	3 500 000	II
	Шуньга	3 500 000	II
Яхтенный центр	Великая губа	21 500 000	III
АЗС с шиномонтажом, и мелким ремонтом	Больничный/Великая губа	3 500 000	I
АЗС с шиномонтажом и мелким ремонтом	Шуньга	3 500 000	II
АЗС для лодок	Оятевщина/ Боярщина	1 500 000	II
	Великая губа/Больничный	1 500 000	II
Кафе	Великая губа	20 000 000	I
	Толвуя	20 000 000	II
	Шуньга	20 000 000	II
Автостоянка	Липовицы	1 500 000	II
	Оятевщина	1 500 000	I
	Великая губа	1 500 000	II
	ИТОГО, I этап	25 000 000	
	ИТОГО, II этап	60 000 000	
	ИТОГО, III этап	21 500 000	
	ИТОГО, все этапы	106 500 000	

⁷ I этап – 2014-2016 гг.; II этап – 2017-2021 гг.; III этап – 2022-2030 гг.

ПРИЛОЖЕНИЕ 11

Основные объекты обеспечивающей инфраструктуры на территории ТРК «Заонежский»

Сводные данные по предлагаемой дорожной инфраструктуре на территории ТРК «Заонежский»

Наименование работ	Протяженность, км ¹			Суммарная стоимость работ, руб.		
				Очередь строительства ²		
	I этап	II этап	III этап	I этап	II этап	III этап
Капитальный ремонт дорог	157	74	150	794 076 433	1 236 310 912,00	513 381 492,00
Достраивание дорог	28	-	-	- ³	-	-
Строительство новых дорог	-	46	137	-	192 391 997,00	843 388 917,00
ИТОГО, по этапам	185	120	287	794 076 433	1 428 702 909,00	1 356 770 409
ИТОГО	592			3 579 549 751		

Примечание:

Предлагаемая дорожная инфраструктура основана на существовавшей ранее и действующей в настоящее время дорожной сети (см. «Схему действующей инфраструктуры ТРК «Заонежский»). На территории Заонежья была развитая дорожная инфраструктура, но в настоящее время все дороги требуют ремонта, многие утрачены. На месте утраченных дорог там, где необходимо, закладывалось строительство новых дорог.

¹ Протяженность дорог и других линейных объектов рассчитывалась на основе картографических материалов (топографическая карта 1: 200000) в гис-среде (ArcGis, спроецированная система координат Пулково-1942)

² I этап – 2014-2016 гг., II этап – 2017-2021 гг., III – 2022-2030 гг.

³ Для данного отрезка дороги (Великая губа – Оятевщина) подсчет стоимости строительства не применим, т.к. в настоящее время строительство данной дороги уже идет (окончание работ 01.11.2014 г.)

Подробное описание предлагаемой дорожной инфраструктуры на территории ТРК «Заонежский»

Наименование дороги	Протяженность, км	Покрытие дороги	Суммарная стоимость работ, руб.	Очередь строительства ⁴
Капитальный ремонт дорог				
<i>Материковая часть</i>				
Медвежьегорск – Великая Губа (через Шуныгу, Толвую)	100 ⁵	асфальт	640 049 749,00	I
Великая губа – Тамбицы (через Усть-Яндому, Типиницы)	33	щебень	89 179 344,00	I
Р-17 – Тамбицы	24	щебень	64 853 341,00	I
Р-17 – Кажма – Космозеро – Р17	37	асфальт	710 455 221,00	II
Палтега – Патрово	8,5	щебень	57 422 229,00	II
Онежины – Р-17	10	щебень	67 555 563,00	II
Р-17 (Забогинская) – Кузаранда	18	асфальт	345 626 864,00	II
Шуныга – Шабалина	7,5	Грунт/гравий	14 799 384,00	III
Кефтеницы – Р-17	2,5	Грунт/гравий	4 933 128,00	III
Шуныга – ММС	2	щебень	4 933 128,00	III
Толвуйский Бор – Белохино	4	Грунт/гравий	7 893 005,00	III
Толвужа – Кривоноговская	11,5	щебень	28 365 487,00	III
Больничный – Ламбасручей	12,5	асфальт	240 018 656,00	III
От дороги на Оятевщину – Южный двор – – Усть-река	11	Грунт/гравий	21 705 764,00	III

⁴ I этап – 2014-2016 гг., II этап – 2017-2021 гг., III – 2022-2030 гг.

⁵ Для подсчета стоимости ремонта дороги Медвежьегорск – Великая губа взята величина меньшая, чем реальная протяженность дороги, т.к. работы по ремонту дороги уже частично велись на момент августа 2013 г.

От отрезка дороги «Р-17 – Тамбицы» – Типиницы	11	щебень	74 311 120,00	III
Бор Пуданцев – до конца мыса Ажепнаволоок	12	Грунт/гравий	23679014	III
М-18 – Уница – Р-17	47	Грунт/гравий	92 742 806,00	III
Остров Б.Клименецкий				
Кольцо: Кургеницы – Воробьи – Потаневщина – Посад – Корба – Плешки – Петры – Кургеницы	25	Грунт/гравий	49 331 281,00	II
Первые Гарницы – Лонгасы – Петры	3	Грунт/гравий	5 919 754,00	II
Достраивание дорог				
Р-17 (Больничный) – Оятевщина	28	асфальт	–	I
Строительство новых дорог				
Материковая часть				
Патрово – Онежены	7	щебень	34 531 897,00	II
Палтега – Кузаранда (через Медные Ямы)	17	асфальт	83 863 178,00	II
Кузнецы – восточная часть острова напротив овов Олени	6	Грунт/гравий	29 598 769,00	II
Подъельники – Оятевщина	3	Грунт/гравий	14 799 384,00	II
Оятевщина – Сычи	6	щебень	29 598 769,00	II
От дороги на Шабалина – Фомино	3,5	Грунт/гравий	17 265 948,00	III
Кажма – Черкасы	17,5	Грунт/гравий	86 329 742,00	III
Крохино – Поля	6	щебень	81 066 676,00	III
Черкасы – примыкание к дороге на Ламбас-ручей в точке БНП Большое Леликозеро	21	Грунт/гравий	103 595 690,00	III
Усть-Яндома – Яндомозеро	9	Грунт/гравий	44 398 153,00	III
б.н.п. Марковщина – Р-17	4,5	Грунт/гравий	22 199 077,00	III
Усть-Яндома – берег Онежского озера (мыс)	1	Грунт/гравий	4 933 128,00	III
Р-17 – Белохино	4	Грунт/гравий	19 732 512,00	III
Вырозеро – Вицино	5,5	Грунт/гравий	27 132 205,00	III
Р-17 – до дороги на Ламбасручей	3,5	щебень	17 265 948,00	III
Черкасы – Мягрозеро	6	Грунт/гравий	29 598 769,00	III

Дорога на Оятевщину – Вигово	5	щебень	24 665 641,00	III
Дорога на Оятевщину – Узкая Салма	4	Грунт/гравий	19 732 512,00	III
Через п-ов Лиж с запада на восток до Пегремы	5,4	асфальт	172 813 432,00	III
Остров Б.Клименецкий				
Кузнецы – восточная часть острова напротив ов-вов Олени	6	Грунт/гравий	29 598 769,00	II
Петры – ур. Клименицы (южная оконченность острова)	18	Грунт/гравий	88 796 306,00	III
Дорога от Петры до ур. Клименицы – Конда	9	Грунт/гравий	44 398 153,00	III
Кузнецы – мыс Войнаволок	8	Грунт/гравий	39 465 025,00	III
		ИТОГО I этап	2 679 880 022,00	
		ИТОГО II этап	1 428 702 909,00	
		ИТОГО III этап	1 356 770 409,00	
		ИТОГО, все этапы	5 465 353 340,00	

Предлагаемое паромное сообщение на территории ТРК «Заонежский»

Путь следования	Очередь строительства⁶
Оятевщина – о.Кижы	II
о. Кижы – о. Б.Клименецкий	II
Сычи – о.Кижы	II
о. Волкостров – о. Кижы	II
Ватнаволоок – п-ов Лиж	III
Пегрема – Ламбасручей	III

⁶ I этап – 2014-2016 гг., II этап – 2017-2021 гг., III – 2022-2030 гг.

Сводные данные по предлагаемому строительству причалов на территории ТРК «Заонежский»

Предназначение	Кол-во	Характеристики	Местоположение	Стоимость 1 шт., руб.	Всего стоимость, руб.
Грузо-пассажирские операции	2	Длина 60 м	Сенная губа, Великая губа	38 000 000	76 000 000
Грузо-пассажирские операции	1	Длина 30 м	Оятевщина	20 000 000	20 000 000
Музейный грузовой причал	1	Длина 20 м	Великая губа	13 000 000	13 000 000
Для грузо-пассажирских паромов и судов	17	Длина 24 м, понтон	См. табл. ниже	1 455 000	24 735 000
Технический причал поселения	1	Длина 30 м	Великая губа	20 000 000	20 000 000
Маломерные суда	76	Длина 12 м, понтон	См. табл. ниже	380 000	28 880 000
ВСЕГО	98				
				ИТОГО, I этап	20 380 000
				ИТОГО, II этап	145 000 000
				ИТОГО, III этап	17 600 000
				ИТОГО, все этапы	183 000 000

Перечень предлагаемых к строительству причалов на территории ТРК «Заонежский»

Местоположение / Населенный пункт	Кол- во	Тип	Комментарии	Соответствие законодательству об охранной зоне объектов всемирного наследия и объектов культурного наследия феде- рального и региональных уровней			Очередь строительства ⁷
				Соотв.	Требуется доп. экспертиза ⁸	Возможен при соблюдении определенных условий	
Входная зона-1, Кижы	1	Маломерные суда		+			II
Входная зона-2, Кижы	1	Маломерные суда		+			II
Заонежский сектор, Кижы	1	Маломерные суда			+		II
Сектор Пряжинские карелы,	1	Маломерные суда			+		II
Ямка, Кижы	2	Маломерные суда			+		II
Васильево, Кижы	1	Маломерные суда			+		II
Пудожский сектор, Кижы	1	Маломерные суда			+		II
Нестерово	1	Маломерные суда			+		II
Перевоз, северная око- нечность о.Кижы	1	Маломерные суда			+		II
Сектор Северные каре- лы, о.Кижы	1	Маломерные суда			+		II
Сектор Карелы- людики, о.Кижы	1	Маломерные суда			+		II
Сектор Вепсы, о.Кижы	1	Маломерные суда			+		II
Сектор Босарево	1	Маломерные суда			+		II
Сектор Бачурин наволоок	1	Маломерные суда			+		II

⁷ I этап – 2014-2016 гг., II этап – 2017-2021 гг., III – 2022-2030 гг.

⁸ Часть представленных в таблице предложений возможна к реализации непосредственно, т.к. они полностью соответствует действующему законодательству и нормативно-правовым актам. В то же время часть предложений (в частности, музея-заповедника «Кижы») может быть реализована при условии внесения изменений в существующие нормативные документы. Для этого рекомендуется музею-заповеднику обратиться в Министерство культуры РФ и Министерство культуры РК за проведением историко-архитектурной экспертизы части предложений.

Сектор Садовые домики	1	Маломерные суда			+		II	
Еглово	1	Для грузопасса- жирских паромов и судов	С возможностью причаливать маломерным судам		+		При соблюдении режима охран- ной зоны объекта культурного наследия регионального значения (зона О-3)	II
Рогачево	1	Маломерные суда			+		1. При соблюдении режима ох- ранной зоны объекта культурного наследия регионального значения (зона О-3) 2. При соблюдении режима зоны охраняемого природного ланд- шафта	II
о. Волкостров	2	Для грузопасса- жирских паромов и судов	С возможностью причаливать маломерным судам		+		При расположении в границах зоны регулирования застройки и хоз деятельности	II
Зубово	1	Маломерные суда			+		При соблюдении режима зоны охраняемого природного ланд- шафта	II
Подъельники	1	Маломерные суда			+		При условии расположения в зоне охраняемого природного ланд- шафта и соблюдении режима зо- ны	II
Пустой берег	1	Маломерные суда			+		При условии соблюдения режима зоны охраняемого природного ландшафта	II
Оятевщина	1	Грузо- пассажирские опе- рации			+		В зоне регулируемой застройки и хозяйственной деятельности или в зоне охраняемого природного ландшафта при соблюдении ре- жима зоны	I
Оятевщина	1	Маломерные суда			+		В зоне регулируемой застройки и хозяйственной деятельности или в зоне охраняемого природного ландшафта при соблюдении ре- жима зоны	I
Ерснево	1	Маломерные суда			+			II
Боярщина	1	Маломерные суда			+			II
Клиново	1	Маломерные суда			+		При соблюдении режима зоны	III

						охраняемого природного ландшафта	
Мальково	1	Маломерные суда		+		При соблюдении режима зоны охраняемого природного ландшафта	II
Дудниково	1	Маломерные суда		+		При соблюдении режима зоны охраняемого природного ландшафта	II
Жарниково	1	Для грузопассажирских паромов и судов	С возможностью причаливать маломерным судам	+		При соблюдении режима зоны охраняемого природного ландшафта	II
Телятниково	1	Маломерные суда		+			II
о.Керкостров	1	Маломерные суда		+		При соблюдении режима зоны охраняемого природного ландшафта	III
Сычи	1	Для грузопассажирских паромов и судов	С возможностью причаливать маломерным судам	+		При соблюдении режима зоны охраняемого природного ландшафта	II
о.Радколье	1	Маломерные суда		+		При соблюдении режима зоны охраняемого природного ландшафта	III
губа Вожмариха	1	Маломерные суда		+			III
Леликово	1	Маломерные суда		+			III
Кузнецы	1	Маломерные суда		+		При соблюдении режима зоны охраняемого природного ландшафта	II
Корба	1	Маломерные суда		+		При расположении в зоне охраняемого природного ландшафта и соблюдении режима зоны	II
Середка	1	Маломерные суда		+		При расположении в зоне охраняемого природного ландшафта и соблюдении режима зоны	II
Посад (о. Б.Клименецкий)	1	Маломерные суда		+		При соблюдении режима зоны охраняемого природного ландшафта	II
Потаневщина	1	Маломерные суда		+			II
Воробьи	1	Маломерные суда		+			II
Маньшино	1	Маломерные суда		+		При соблюдении режима зоны охраняемого природного ландшафта	II

						шафта	
Гивес наволок	1	Маломерные суда		+		При соблюдении режима зоны охраняемого природного ландшафта	II
Ошевнево	1	Маломерные суда		+		При соблюдении режима зоны охраняемого природного ландшафта	II
Лахта	1	Маломерные суда		+		При соблюдении режима зоны охраняемого природного ландшафта	II
Кургеницы	1	Для грузопассажирских паромов и судов	С возможностью причаливать маломерным судам	+			II
о. Южный Олений	1	Маломерные суда		+			III
о. Северный Олений	1	Маломерные суда		+			III
Сенная губа	1	Грузопассажирские операции		+		При соблюдении режима зоны охраняемого природного ландшафта	II
Сенная губа	1	Маломерные суда		+		При соблюдении режима зоны охраняемого природного ландшафта	II
Лонгасы	1	Маломерные суда		+		При соблюдении режима зоны охраняемого природного ландшафта	II
Западные Гарницы	1	Маломерные суда		+		При соблюдении режима зоны охраняемого природного ландшафта	II
Яндомозеро	2	Маломерные суда		+			III
Усть-Яндома	1	Маломерные суда		+			II
Вороний остров	1	Маломерные суда		+			II
Вегорукса	1	Маломерные суда		+			II
Пегрема	1	Для грузопассажирских паромов и судов	С возможностью причаливать маломерным судам	+			III
Кузаранда	1	Для грузопассажирских паромов и судов	С возможностью причаливать маломерным судам	+			II
Тамбицы	1	Для грузопассажирских	С возможностью причаливать	+			II

		паромов и судов	маломерным судам				
Типиницы	1	Для грузопассажирских паромов и судов	С возможностью причаливать маломерным судам	+			II
Кривоноговская	1	Для грузопассажирских паромов и судов	С возможностью причаливать маломерным судам	+			II
Толвуя	1	Для грузопассажирских паромов и судов	С возможностью причаливать маломерным судам	+			II
Шуньга (ММС)	1	Для грузопассажирских паромов и судов	С возможностью причаливать маломерным судам	+			II
Ламбасручей	1	Для грузопассажирских паромов и судов	С возможностью причаливать маломерным судам	+			III
Узкая Салма	1	Для грузопассажирских паромов и судов	С возможностью причаливать маломерным судам	+			III
Вигово	1	Маломерные суда		+			III
напротив островов Оленьи	1	Маломерные суда		+			III
Конда	1	Маломерные суда		+			III
Южный двор	1	Маломерные суда		+			III
Мягрозеро	1	Маломерные суда		+			III
на оз.Космозеро у д.Терехово	1	Маломерные суда		+			III
Узкие	1	Маломерные суда		+			III
Кажма	1	Маломерные суда		+			II
у моста Плавник – мост через Путкозеро около Шуньги	1	Маломерные суда		+			III
Шуньга	1	Маломерные суда		+			II
д.Ионина гора (оз.Путкозеро)	1	Маломерные суда		+			III
Онежены	1	Маломерные суда		+			III
Батово	1	Маломерные суда		+			III
Патрово	1	Маломерные суда		+			III
Марковщина	1	Маломерные суда		+			III

"У маяка"	1	Маломерные суда		+			III
Колгостров	1	Маломерные суда		+			III
Мелойгуба	1	Маломерные суда		+			III
Уница	1	Маломерные суда		+			II
Мижостров	1	Маломерные суда		+			III
У «висячих озер»	1	Маломерные суда		+			III
у Велемона	1	Маломерные суда		+			III
Западный берег п-ова Лиж (начало дороги через весь п-ов)	1	Для грузопассажирских паромов и судов	С возможностью причаливать маломерным судам	+			III
Великая губа	1	Грузо-пассажирские операции		+			II
Великая губа	1	Маломерные суда		+			II
Великая губа	1	Музейный грузовой причал		+			II
Великая губа	1	Технический причал		+			II
Плешки	1	Маломерные суда		+			III
Голиково	1	Маломерные суда		+			III
Ватнаволоок	1	Для грузопассажирских паромов и судов	С возможностью причаливать маломерным судам	+			III
ИТОГО	98						

**Перечень мостов на территории ТРК «Заонежский»
(предлагается капитальный ремонт)**

Местоположение	Протяженность, м	Суммарная стоимость работ, руб.	Очередь строительства ⁹
Усть-Яндома (через р.Яндома)	7	1 500 000	I
Тамбицы (через р.Тамбица)	7	1 500 000	I
На планируемой дороге Кажма – Черкасы	6	1 500 000	III
На планируемой дороге Кажма – Черкасы	6	1 500 000	III
Шильтя	6	1 500 000	II
На р.Маткозеро (на дороге до Вегоруксы)	6	1 500 000	III
	ИТОГО, I этап	3 000 000	
	ИТОГО, II этап	1 500 000	
	ИТОГО, III этап	4 500 000	
	ИТОГО, все этапы	9 000 000	

**Перечень объектов для авиасообщения на территории ТРК «Заонежский»
(предлагается строительство и/или капитальный ремонт)**

Наименование объекта	Местоположение	Суммарная стоимость работ, руб.	Очередь строительства ¹⁰
Вертолетная площадка	о. Кижы	3 000 000	II
	Великая губа	3 000 000	II
	между д.Бор и д. Калмыковская (Толвуйское поселение)	3 000 000	III
	Липовицы	3 000 000	II
	Сенная губа	3 000 000	II
	Фомино (Шуньгское поселение)	3 000 000	II
	ИТОГО, II этап	15 000 000	
	ИТОГО, III этап	3 000 000	
	ИТОГО, все этапы	18 000 000	

⁹ I этап – 2014-2016 гг., II этап – 2017-2021 гг., III – 2022-2030 гг.

¹⁰ I этап – 2014-2016 гг., II этап – 2017-2021 гг., III – 2022-2030 гг.

Таблица П11.8

Перечень предлагаемых медицинских пунктов на территории ТРК «Заонежский»

Местоположение	Суммарная стоимость работ, руб.	Очередь строительства ¹¹
Переоснащение и ремонт существующих медицинских пунктов		
Великая губа	12 500 000	II
Толвуя	12 500 000	II
Шуньга	12 500 000	II
Организация новых фельдшерско-акушерских пунктов (ФАП)		
о. Кижы	25 000 000	II
Сенная Губа	25 000 000	II
Космозеро	25 000 000	III
Великая нива	25 000 000	III
Ламбасручей	25 000 000	III
Фоймагуба	25 000 000	III
ИТОГО, II этап	87 500 000	
ИТОГО, III этап	100 000 000	
ИТОГО, все этапы	187 500 000	

Таблица П11.9

Перечень предлагаемых объектов сферы ЖКХ на территории ТРК «Заонежский»

Наименование работ	Населенный пункт	Суммарная стоимость работ, руб.	Очередь строительства ¹²
Очистные сооружения			
Строительство новых объектов	Толвуя	8 500 000	II
	Шуньга	8 500 000	II
	Великая губа	8 500 000	II
	Сенная губа	8 500 000	II
	Кузаранда	8 500 000	III
	Фоймогуба	8 500 000	III
	Кажма	8 500 000	III
	ИТОГО, II этап	34 000 000	
	ИТОГО, III этап	25 500 000	
	ИТОГО, все этапы	59 500 500	

¹¹ I этап – 2014-2016 гг., II этап – 2017-2021 гг., III – 2022-2030 гг.

¹² I этап – 2014-2016 гг., II этап – 2017-2021 гг., III – 2022-2030 гг.

**Перечень объектов, предлагаемых для подключения к сетям электроснабжения
на территории ТРК «Заонежский»**

№	Наименование объекта	Суммарная стоимость работ, руб.	Очередь строительства ¹³
	Шуньгское сельское поселение		
1	Кефтеницы	10 752 102	III
2	Есино	4 2020 102	III
3	Сигово	19 267 102	III
4	Фомино	10 097 102	II
	Толвуйское сельское поселение		
5	Белохино	7 215 102	III
6	Толстиково	2 892 102	III
	Великогубское сельское поселение		
	<i>Материковая часть</i>		
7	Южный двор	13 765 102	III
8	Вегорукса	13 765 102	III
9	Узкие Салмы	5 512 102	III
10	Сибово	9 442 102	I
11	Усть-Яндома	9 442 102	I
12	Типиницы	10 097 102	I
13	Вороний остров	8 822 102	I
14	Тамбицы	8 132 102	I
15	Речка	2 892 102	II
16	Пустой берег	927 102	II
17	Зубово	917 000	II
18	Телятниково	3 547 102	II
19	Боярщина	2 237 102	I
20	Мальково	2 237 102	II
21	Подъельники	655 000	II
22	Сычи	1 834 000	III
23	Яндомозеро	9 170 000	III
24	Вигово	7 477 102	III
	<i>Островная часть</i>		
25	Еглов (остров)	13 784 102	I
26-30	о. Волкостров (Щепино, Носоновщина, Шуйно, Волкостров (Посад), Шлямино)	16 100 110	I
	<i>Остров Б.Клименецкий</i>		
31	Конда	14 027 102	III
32	Климецкий монастырь	21 887 102	III
33	Воробьи	2 892 102	II
34	Маньшино	927 102	II
35	Гивес-наволок	1 975 102	II
36	Лахта	1 582 102	II

¹³ I этап – 2014-2016 гг., II этап – 2017-2021 гг., III – 2022-2030 гг.

37	Кургеницы	927 102	II
38	Корба	1 582 102	II
39	Кузнецы	1 975 102	II
40	Косельга	6 822 102	II
41	Потаневщина	272 102	II
42	Войнаволок	4 202 102	II
43	Леликово	12 062 102	III
	ИТОГО, I этап	78 056 824	
	ИТОГО, II этап	44 429 530	
	ИТОГО, III этап	185 848 326	
	ИТОГО, все этапы	308 334 680	

**Развитие материальной базы музея-заповедника «Кижский»
на территории ТРК «Заонежский»
(предложения музея-заповедника «Кижский»)**

Наименование объекта	Кол-во, шт.	Стоимость за 1 шт., руб.	Суммарная стоимость, руб.	Очередь строительства ¹⁴
Быстроходное судно вместимостью около 100 чел.	2	96 000 000	192 000 000	II
Грузо-пассажирский паром вместимостью около 100 чел.	2	62 500 000	125 000 000	II
Грузовой паром до 100 т	1	62 500 000	62 500 000	II
Судно на воздушной подушке вместимостью 20-50 чел.	3	39 000 000	117 000 000	II
Судно на воздушной подушке вместимостью 6-10 чел.	3	3 000 000	9 000 000	II
Автобус вместимостью 20-25 чел.	2	1 000 000	2 000 000	II
Автобус 20-25 чел. (по острову)	2	2 500 000	5 000 000	II
Грейдер средний	1	4 000 000	4 000 000	II
Экскаватор	1	2 000 000	2 000 000	II
Маломерное судно (разъездной катер вместимостью 5-10 чел.)	3	2 000 000	6 000 000	II
Универсальная тракторная техника для выполнения хозяйственных, строительных и сельхоз работ	1	500 000	500 000	II
		ИТОГО	525 000 000	

¹⁴ I этап – 2014-2016 гг., II этап – 2017-2021 гг., III – 2022-2030 гг.

**Предлагаемые перспективные объекты обеспечивающей инфраструктуры
на территории ТРК «Заонежский»
(без расчета стоимости)**

В таблице представлена информация о предлагаемых перспективных объектах обеспечивающей инфраструктуры на территории ТРК «Заонежский», стоимость строительства которых не может быть обчислена в рамках работ по разработке Концепции, т.к. требует более точных исходных данных и характеристик объектов. Однако, данные объекты также предлагаются для строительства/обустройства для устойчивого функционирования кластера и расположенных в его границах сельских поселений, развития туризма. Строительство/обустройство некоторых объектов (например, авиационная инфраструктура) также может быть реализовано в рамках государственно-частного партнерства.

Наименование объекта / работ	Местоположение	Очередь строительства ¹⁵
Авиация		
Аэродром для малой авиации	Великая Губа	III
	между д. Бор и д. Калмыковская (Толвуйское поселение)	III
	Липовицы	III
	Сенная губа	III
	Фомино (Шуньгское поселение)	III
Аэропорт	Медвежьегорск	III
Инфраструктура экстренных служб		
Капитальный ремонт, переоснащение пожарной станции	Шуньга	II
	Великая губа	II
Организация работы пункта полиции	о. Кижы	II
	Великая губа	II
	Шуньга	II
Организация работы водно-спасательной станции	Кижы	II
	Великая губа	II
	Больничный	III
	Типиницы	III
	Кузаранда	III
Объекты сферы ЖКХ		
Капитальный ремонт водопровода	Шуньга	II
	Великая губа	II
	Толвуя	II
Обустройство нового водопровода	Ламбасручей	III
	Сенная губа	II
	Кузаранда	III
	Фоймогуба	III
	Кажма	III
Капитальный ремонт канализации	Шуньга	II
	Великая губа	II
	Толвуя	II

¹⁵ I этап – 2014-2016 гг., II этап – 2017-2021 гг., III – 2022-2030 гг.

Обустройство новой канализации	Ламбасручей	III
	Сенная губа	II
	Кузаранда	III
	Фоймогуба	III
	Кажма	III
Полигон для сбора, хранения отходов и последующей вывозки отходов (в т.ч. отходы с приходящих судов – твердые и жидкие)	Великая губа	II
Организация раздельного сбора мусора (сбор и вывоз)	Великая губа	III
Организация раздельного сбора мусора (сбор и вывоз)	Толвуя	III
Организация раздельного сбора мусора (сбор и вывоз)	Шуньга	III
Обустройство временного полигона для ТБО	Толвуя	II
Обустройство временного полигона для ТБО	Великая губа	II
Обустройство временного полигона для ТБО	Шуньга	II

Примечания:

1. Необходимо предусмотреть уличное освещение в с. Великая Губа.
2. Необходима устойчиво работающая мобильная связь на территории ТРК «Заонежский» как минимум одного оператора мобильной связи из действующих на территории: «МТС», «Мегафон», «Билайн».

ПРИЛОЖЕНИЕ 12

Сведения о состоянии объектов культурного наследия и примерной стоимости реставрационных работ на территории ТРК «Заонежский»

Сведения о состоянии объектов культурного наследия и примерной стоимости реставрационных работ на территории ТРК «Заонежский»

Для оценки стоимости работ по сохранению объектов культурного наследия (в частности, реставрационных работ) были учтены обобщенные данные о примерной стоимости таких работ и состоянии объектов, полученные по запросу от государственного учреждения Республики Карелия «Республиканский центр по государственной охране объектов культурного наследия» (см. табл. ниже).

Оценивалась примерная стоимость реставрационных работ только часовен / церквей. За основу взята примерная стоимость реставрации Варваринской церкви (15 млн. руб., см. табл. ниже).

Примерное количество объектов, нуждающихся в реставрации (25 шт.) было определено, исходя из того, что всего на территории около 40 часовен / церквей, являющихся объектами культурного наследия. Из них, по предварительным данным «Республиканского центра по государственной охране объектов культурного наследия», около 15 объектов были отреставрированы и находятся в удовлетворительном или хорошем состоянии.

Наименование объекта	Населенный пункт	Сведения о реставрации, состояние, строительный объем в тыс. куб. м	Примерная стоимость работ в ценах 2013 г., тыс. руб.
Часовня во имя иконы «Всех скорбящих радость»	Еглово	Выполнена реставрация в 2007 г., состояние хорошее	
Часовня Петра и Павла	Насоновщина	Выполнена реставрация в 2008 г., состояние хорошее	
Часовня Параскевы Пятницы	Подъельники	Выполнена реставрация в 2005 г., состояние хорошее	
Церковь Иоанна Крестителя	Леликово	Требуется разработка ПСД и производство работ, V=1,5 тыс. м ³	12 000
Часовня Знамени	Корба	Выполнена реставрация в 2005 г., состояние хорошее	
Часовня Кирика и Иулиты	Воробьи	Выполнена реставрация в 2007 г., состояние хорошее	
Церковь Николая Чудотворца	Сенная Губа	Требуется разработка ПСД и производство работ, V= 3,8 тыс.м ³	20 000
Церковь Тихвинской Богоматери	Сенная Губа	Утрачена	
Варваринская церковь	Яндомозеро	Разрабатывается ПСД, ЗАО «Лад», V= 3,0 тыс.м ³	15 000
Георгиевская часовня	Усть-Яндома	Выполнена реставрация в 2008 г., состояние хорошее	
Часовня Усекновения главы Иоанна Предтечи	Вороний остров	Выполнена реставрация в 2006 г., состояние хорошее	
Церковь Николая Чудотворца	Вегорукса	Выполнена реставрация в 1992 г., состояние удовлетворительное	
Церковь Александра Свирского	Космозеро	Выполнена реставрация в 2006 г., состояние хорошее	

Примечания:

- Выполнена реставрация в период 2000-2012 гг. на следующих объектах:
 - Церковь Варвары в д. Часовенское – утрачена после пожара в 2012 г., стоит вопрос о воссоздании;
 - Часовня в Георгия Победоносца д. Кефтеницы, начало работ намечено на 2013 г.;
 - Часовня в д. Узкие, состояние хорошее;
 - Часовня придорожная в д. Типиницы, состояние хорошее;
 - Церковь Ильи Пророка в д. Поля, состояние хорошее;
 - Церковь Параскевы Пятницы в д. Онежаны, состояние удовлетворительное;
 - Церковь Николая Чудотворца в д. Вегорукса, состояние удовлетворительное;
 - Часовня Троица и Дмитрия Солунского в д. Селецкое, состояние удовлетворительное.
- Находятся в аварийном состоянии часовни Александра Свирского в д. Кибитка и в д. Сергиево, строительный объем до 500 куб. м, потребность в средствах на реставрацию до 1,5млн. рублей.
- По остальным объектам культурного наследия требуется обследование.

ПРИЛОЖЕНИЕ 13

Методика расчетов стоимости строительства объектов
туристской и обеспечивающей инфраструктуры ТРК «Заонежский»

П.13.1. Общие сведения

Расчет стоимости строительства объектов туристской и обеспечивающей инфраструктуры ТРК «Заонежский» проводился с использованием данных из следующих источников:

1. Магистральные сети и транспорт. Укрупненные показатели стоимости строительства для условия строительства в Московской области, Россия в уровне цен на 01.01.2010 г. // Серия «Справочник оценщика», КО-ИНВЕСТ. – М., 2010. – 400 с.

2. Общественные здания. Укрупненные показатели стоимости строительства для условия строительства в Московской области, Россия в уровне цен на 01.01.2011 г. // Серия «Справочник оценщика», КО-ИНВЕСТ. – М., 2011. – 440 с.

3. Сооружения городской инфраструктуры. Укрупненные показатели стоимости строительства для условия строительства в Московской области, Россия в уровне цен на 01.01.2010 г. // Серия «Справочник оценщика», КО-ИНВЕСТ. – М., 2010. – 360 с.

Оценка осуществлялась на дату 01.07.2013 г. Для перевода цен на 01.01.2010 г. в цены на 01.07.2013 г. использовался коэффициент пересчета, построенный по данным сайта Госкомстата (<http://www.gks.ru/dbscripts/cbsd/DBInet.cgi>):

Сводный индекс цен строительной продукции по видам экономической деятельности, %			
Республика Карелия	2011	2012	2013
в % к предыдущему месяцу			
Строительство			
январь	99,22%	98,86%	98,23%
февраль	103,26%	100,27%	102,08%
март	98,12%	98%	96,60%
апрель	98,10%	103,82%	100,54%
май	98,74%	103,10%	103,12%
июнь	98,73%	98,82%	97,97%
июль	102,50%	101,95%	1,00
август	102,69%	102,07%	1,00
сентябрь	97,37%	100,01%	1,00
октябрь	100,16%	102,71%	1,00
ноябрь	101,56%	104,24%	1,00
декабрь	102,54%	96,88%	1,00
ИТОГО	1,03	1,11	0,98
		1,14	1,122

Таким образом, цены, установленные по сборникам КО-ИНВЕСТ на 01.01.2010 г., корректировались умножением на индекс 1,122 для перевода их в цены на 01.07.2013 г.

По объектам, которые не были найдены в сборниках КО-ИНВЕСТ, стоимость определялась поиском на соответствующих интернет-сайтах производителей товаров, услуг. По каждому объекту приводится ссылка на сайт, по которому получена соответствующая информация (см. далее).

П.13.2. Краткое описание принятых допущений для расчетов стоимости объектов туристской инфраструктуры

Для выполнения расчетов объектам туристской инфраструктуры были присвоены следующие характеристики.

1. Инфраструктура приема туристов

– Гостиницы, лечебно-оздоровительный комплекс, спа-отели (на 100 человек): кирпич, 58 кв.м/чел.

- Гостевые дома, туристические центры (до 100 человек): дерево, 20 кв.м/чел.
- Кемпинги: площадка для 50 машин 500 кв.м, площадка для 50 палаток 450 кв.м, здание 100 куб.м.
- Туристическая стоянка: стол, 2 скамьи, материал – дерево, оборудованное костровое место

2. Объекты музея «Кижь»

- Визит-центр музея «Кижь», Медвежьегорск: 200 кв.м., камень
- Творческие резиденции: дерево, для размещения 50 чел., 12 кв.м./чел.
- Музейные сервисные центры разного формата: дерево, площадь 400 кв.м.
- Дома-макеты для музейно-экспозиционных комплексов: дерево, площадь 400 кв.м.
- Информационно-сервисный центр для туристов: дерево, площадь 100 кв.м.
- Мельница: дерево, площадь 100 кв.м.
- Кузница: дерево, площадь 200 кв.м.
- Жилой комплекс для сотрудников музея (на основе домов-макетов): дерево, для размещения 60 человек, 15 кв.м./чел.
- Выкуп, восстановление/реставрация существующих домов, обустройство экспозиций: рассчитывалось исходя из 50% стоимости строительства нового дома-макета (40 кв.м.), выкуп - 30% стоимости строительства нового дома-макета, обустройство экспозиций - 30% стоимости строительства нового дома-макета

3. Сервисная инфраструктура

- Комплексный центр услуг: общий строительный объем 300 куб. м.
- Яхтенный центр, по данным (<http://www.pandia.ru/text/77/151/5874.php>):

1	Плавающие причальные сооружения с системой установки для организации 50 стояночных мест	4 500 000
2	Швартовное и сервисное оборудование на причалах	400 000
3	Навигационное оборудование, подходов к гавани	350 000
4	Плавающий дебаркадер, оборудований в мини-отель с рестораном, на котором размещается также основная инфраструктура для обслуживания владельцев судов (души, туалеты, вахтенная служба, прочее)	6 000 000
5	Переходные трапы/мосты	20 000
6	Контейнеры для сбора мусора	15 000
7	Плавающая топливно-заправочная станция	5 000 000
8	Стационарная рация морского / речного диапазона	150 000
9	Компрессор и моечный аппарат	180 000
10	Инструмент электрический и слесарный	150 000
11	Зарядное устройство для аккумуляторов	60 000
12	Прочее мелкое оборудование, рабочая одежда	80 000
13	Мебель и оргтехника	130 000
14	Берегоукрепление	550 000
15	Благоустройство территории	300 000
16	Сборка и монтаж всего оборудования	2 555 250
17	Проектные работы и согласование проекта	1 022 013
	ИТОГО:	21 462 263

- АЗС с шиномонтажом и мелким ремонтом (<http://www.newazs.com/companiya/>): мини-АЗС на 4 вида топлива, станция технического обслуживания 100 кв.м.

- АЗС для лодок: для расчетов брались характеристики мини-АЗС на 2 вида топлива и причала для маломерных судов, понтон (см. ниже)
- Кафе: от 1 до 2 этажей 400 – 500 кв.м, высота этажа до 3,5 м
- Автостоянка: на 100 машин, площадь 1000 кв.м.
- реставрация объектов культурного наследия: для расчета стоимости реставрационных работ за 1 ед. взята примерная стоимость реставрационных работ Варваринской церкви – 15 000 000 руб., строительный объем 3000 куб.м. (см. информацию от государственного учреждения Республики Карелия «Республиканский центр по государственной охране объектов культурного наследия»)

П.13.3. Краткое описание принятых допущений для расчетов стоимости объектов обеспечивающей инфраструктуры

1. Дорожная инфраструктура

Для расчета стоимости капитального ремонта и строительства новых дорог учитывалась стоимость 1 км дорог в зависимости от покрытия дорожного полотна (асфальт, щебень, грунт), а также процент (%) от нового строительства – от 20 % (ремонт) до 100 % (строительство новой дороги).

- Капитальный ремонт мостов: длина указана в соответствующем приложении, ширина – 7 м, бетон, 50 % от стоимости нового строительства.

2. Причальные сооружения

– причал для грузо-пассажирских операций, музейный причал, технический причал: для расчета взята стоимость 1 м пирса железобетонного на сваях

– причал для грузо-пассажирских паромов и судов: причал 24 м (http://skeverest.com/stoimost_pontonov_i_prichalov). Общие характеристики: понтон 12 м – 2 шт.; привальный брус из лиственницы; настил из палубной доски 28 мм (лиственница, сорт «Экстра»); бетонные якоря – 8 шт.; цепь якорная – 180 м; трап деревянный 5,5*1,2 м с 2-мя поручнями – 1 шт.; лестница для схода в воду (нержавеющая) с 3-мя ступенями – 1 шт.; кнехты (нержавеющие) – 4 шт.; судовой билет + постановка на учет в ГИМСе; сертификат соответствия на понтоны; монтаж

– причал для маломерных судов: причал 12 м (http://skeverest.com/stoimost_pontonov_i_prichalov). Характеристики: размеры – 12,0*2,40*0,9 м; 3 герметичных отсека; сталь 4 мм; окраска судовыми красками; грузоподъемность понтона – 10 тонн; судовой билет; сертификат соответствия на понтон

3. Объекты сервисной инфраструктуры

– вертолетная площадка: площадка 30x30 м, бетон

– фельдшерско-акушерские пункты (ФАП: переоснащение и ремонт, организация новых): для подсчета организации новых ФАП за основу взята стоимость строительства новой модульной врачебной амбулатории в пос. Валдай (<http://ptoday.ru/news/economics/11083/>); для расчета стоимости переоснащения и ремонта существующих медпунктов взято 50 % от стоимости строительства новой модульной врачебной амбулатории

– очистные сооружения: установка очистки хозяйственно-бытовых сточных вод (0,75...1500 куб. м/сутки), количество человек – от 1000 до 1500 (http://www.ecosan.ru/production/local_clean/los/twer/price)

– подключение населенных пунктов к электросетям: для подсчета стоимости подключения оценивались предполагаемая протяженность воздушных электрических линий до населенного пункта (от ближайшей подстанции, линии электропередач, подключенного к электросетям населенного пункта) и их стоимость, стоимость строительства кабельных линий (для подключения деревень островов Еглов и Волкостров), стоимость КТП и монтаж КТП (считалась установка КТП в каждой деревни, предлагаемой к подключению), не учитывалась стоимость разводки сетей в деревнях

4. Развитие материальной базы музея-заповедника «Кижь»

- быстроходное судно вместимостью около 100 чел. – <http://www.zdship.ru/products/shipbuilding/speed-shipbuilding/333/>
- грузовой паром до 100 тонн: в расчет бралась стоимость грузо-пассажирского парома вместимостью около 100
- суда на воздушной подушке вместимостью от 20 до 50 чел. – http://moshovercraft.ru/catalog/Airlift_Hovercraft_79/Pioneer_MK3_36.html
- суда на воздушной подушке вместимостью от 6 до 10 чел. – <http://www.amfitex.ru/>
- автобусы вместимостью 20-25 чел. – автобус типа ПАЗ
- автобус 20-25 чел. (по острову) – автобус типа Hyundai County 2013 <http://spb.trucks.dmir.ru/offers/passengers/city-bus/hyundai/county/191532/>
- грейдер средний – http://www.rbauto.ru/special-offers/goods/300-grader-sale/?utm_source=yandex&utm_medium=cpc&utm_content=greyderi_kupit&utm_campaign=avto_greyderi_spb
- экскаватор – http://www.rbauto.ru/special-offers/goods/300-grader-sale/?utm_source=yandex&utm_medium=cpc&utm_content=greyderi_kupit&utm_campaign=avto_greyderi_spb
- маломерные суда (разъездные катера вместимостью от 5 до 10 чел.) – <http://www.amfitex.ru/>
- универсальная тракторная техника для выполнения хозяйственных, строительных и сельхоз работ (трактор) – <http://beltrakt.ru/tractory/mtz-300/traktor-belarus-mtz-3204/>



Рисунок П13.1 – Пример туристической стоянки в лесу (фотография из архива МРОО «СПОК»)



Рисунок П13.2 – Пример плавучей заправочной станции
(фотография из http://www.fse-spb.ru/objects_p_4.html)



Рисунок П13.3 – Пример причала для маломерных судов: понтон, 12 м
(фотография из http://skeverest.com/pontony_i_pontonnye_osnovaniya)

ПРИЛОЖЕНИЕ 14¹

Эскизы объектов туристской инфраструктуры ТРК «Заонежский»

¹ Источник: SketchUp 3D for Everyone [Электронный ресурс]. – Режим доступа: <http://sketchup.google.com>, свободный. – Загл. с экрана. – Яз. рус.



Эскиз П14.1 – Дом для гостевых домов/турбаз, туристических центров, гостиниц. Вариант 1



Эскиз П14.2 – Дом для гостевых домов/турбаз, туристических центров, гостиниц. Вариант 2



Эскиз П14.3 – Предлагаемый для макетирования дом Сергеевой (для музейно-экспозиционных центров, гостевых домов, жилых комплексов сотрудников, творческих резиденций и др. зданий музея-заповедника «Киж»)»



Эскиз П14.4 – Визит-центр музея-заповедника «Киж» в г.Медвежьегорск.



Эскиз П14.5 – Гостиница (д. Шуньга)



Эскиз П14.6 – Гостиница (д. Липовицы)



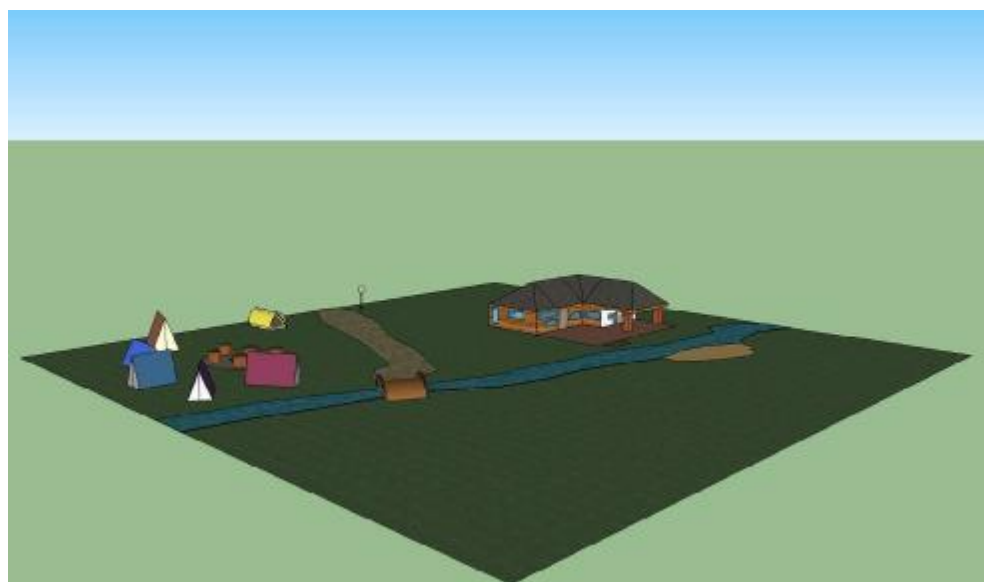
Эскиз П14.7 – Лечебно-оздоровительный центр (д. Толвуя)



Эскиз П14.8 – Гостиница (с. Великая Губа)



Эскиз П14.9 – Кафе (д. Толвуя, д. Шуньга, с. Великая Губа)




Эскиз П14.10 – Кемпинг




Эскиз П14.11 – Комплексный центр услуг (с. Великая губа, д. Толвуя, д. Шуньга)



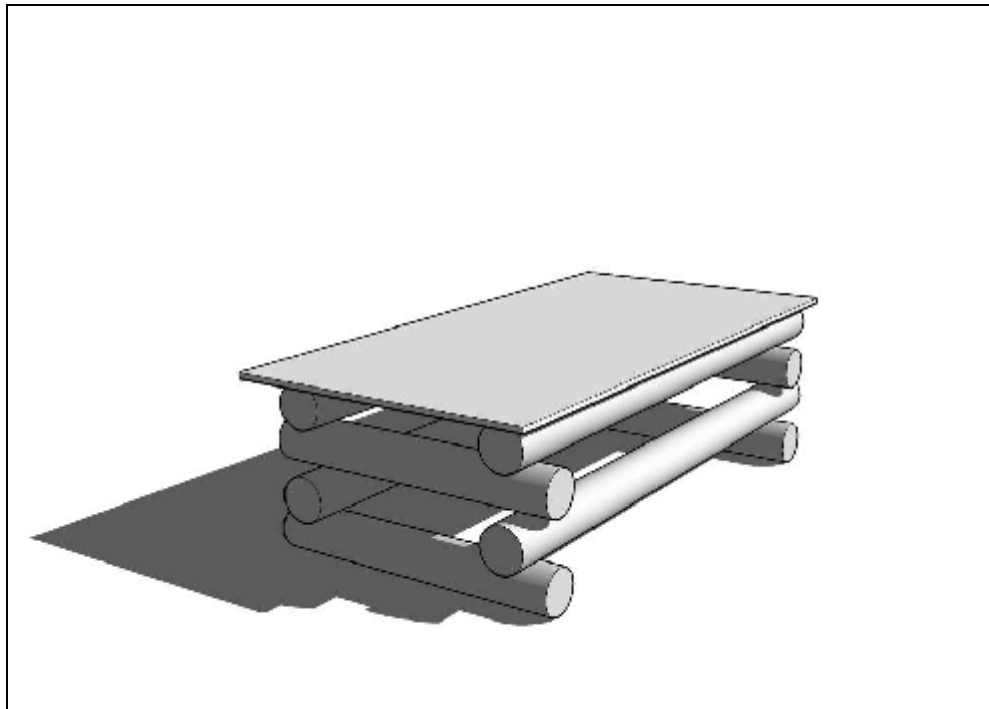
Эскиз П14.12 – АЗС (с. Великая Губа)



Эскиз П14.13 – Яхтенный центр (с. Великая Губа)



Эскиз П14.14 – АЗС для водного транспорта (см. также фото в Приложении 13)



Эскиз П14.15 – Туристическая стоянка (см. также фото в Приложении 13)

ПРИЛОЖЕНИЕ 15¹

Эскизы объектов обеспечивающей инфраструктуры ТРК «Заонежский»


¹ Источник: SketchUp 3D for Everyone [Электронный ресурс]. – Режим доступа: <http://sketchup.google.com>, свободный. – Загл. с экрана. – Яз. рус.




Эскиз П15.1 – Аэродром для малой авиации




Эскиз П15.2 – Аэропорт (г. Медвежьегорск)




Эскиз П15.3 – Вертолетная площадка



Эскиз П15.4 – Парковка для автомобилей



Эскиз П15.5 – Причал, грузо-пассажирские операции
(д. Оятевщина, с. Великая Губа, д. Сенная Губа)



Эскиз П15.6 – Причал для маломерных судов (понтон, см. также фото в Приложении 13)