Экземпляр "СПОК"

Региональная общественная организация
«СПОК»

СОГЛАСОВАНО

Председатель Правления
РОО «СПОК»

_____ А. В. Марковский
мп
« 30 » сентября 2011 г.

УТВЕРЖДАЮ

Министр
Министерство по природопользованию
и экологии Республики Карелия

_____ С. Н. Штрахов
мп
« 30 » сентября 2011 г.

Отчет по государственному контракту
№ ООПТ2/0106200001911000174-0131664-01

РАБОТЫ ПО ОБЕСПЕЧЕНИЮ СОБЛЮДЕНИЯ РЕЖИМА ОСОБОЙ ОХРАНЫ ГОСУДАРСТВЕННОГО ПРИРОДНОГО ЗАКАЗНИКА «МУРОМСКИЙ», ЯВЛЯЮЩЕГОСЯ ОСОБО ОХРАНЯЕМОЙ ПРИРОДНОЙ ТЕРРИТОРИЕЙ РЕГИОНАЛЬНОГО ЗНАЧЕНИЯ РЕСПУБЛИКИ КАРЕЛИЯ, И СОДЕЙСТВИЮ ДОСТИЖЕНИЯ ЦЕЛЕЙ ЕГО СОЗДАНИЯ

Руководитель:
Председатель Правления
РОО «СПОК»

_____ А. В. Марковский
мп
« 30 » сентября 2011 г.

Петрозаводск 2011

Региональная общественная организация
«СПОК»

СОГЛАСОВАНО	**УТВЕРЖДАЮ**
Председатель Правления РОО «СПОК»	Министр Министерство по природопользованию и экологии Республики Карелия
_____ А. В. Марковский мп « 30 » сентября 2011 г.	_____ С. Н. Штрахов мп « 30 » сентября 2011 г.

Отчет по государственному контракту
№ ООПТ2/0106200001911000174-0131664-01

РАБОТЫ ПО ОБЕСПЕЧЕНИЮ СОБЛЮДЕНИЯ РЕЖИМА ОСОБОЙ ОХРАНЫ ГОСУДАРСТВЕННОГО ПРИРОДНОГО ЗАКАЗНИКА «МУРОМСКИЙ», ЯВЛЯЮЩЕГОСЯ ОСОБО ОХРАНЯЕМОЙ ПРИРОДНОЙ ТЕРРИТОРИЕЙ РЕГИОНАЛЬНОГО ЗНАЧЕНИЯ РЕСПУБЛИКИ КАРЕЛИЯ, И СОДЕЙСТВИЮ ДОСТИЖЕНИЯ ЦЕЛЕЙ ЕГО СОЗДАНИЯ

Руководитель:
Председатель Правления
РОО «СПОК» _____ А. В. Марковский
мп
« 30 » сентября 2011 г.

Петрозаводск 2011

СПИСОК ИСПОЛНИТЕЛЕЙ

Руководитель:		
Председатель Правления РОО «СПОК»	А. В. Марковский	Введение, основная часть, заключение, приложения
Исполнители:		
Сотрудник Лесного отдела РОО «СПОК»	Е. А. Пилипенко	Введение, основная часть, заключение, приложения
Консультант РОО «СПОК»	А. В. Родионов	Введение, основная часть, заключение, приложения
Волонтер РОО «СПОК»	А. В. Лычагина	Раздел 2

СОДЕРЖАНИЕ

ВВЕДЕНИЕ ……..……..…. 4
1. КРАТКОЕ ОПИСАНИЕ РАБОТ …….……. 5
2. РЕЗУЛЬТАТЫ ОБСЛЕДОВАНИЯ ДОСТУПНЫХ УЧАСТКОВ
ООПТ «МУРОМСКИЙ» …….. 6
2.1. Полевые экспедиции…….. 6
2.2. Материалы полевых экспедиций ……. 7
2.3. Выводы и рекомендации……..... 8
3. РЕЗУЛЬТАТЫ ПЕРЕГОВОРОВ ПО ВОПРОСАМ ОХРАНЫ
И ИСПОЛЬЗОВАНИЯ ООПТ «МУРОМСКИЙ» …….…… 9
3.1. Общие сведения …….. 9
3.2. Результаты официальных рабочих встреч ……..…… 9
3.3. Выводы и рекомендации …….. 10
4. ПРЕДЛОЖЕНИЯ ПО УПРАВЛЕНИЮ, ОХРАНЕ И ИСПОЛЬЗОВАНИЮ
ООПТ «МУРОМСКИЙ» ……..…… 11
4.1. Предложения по созданию экологических троп и маршрутов ……. 11
4.2. Предложения по обустройству прогулочных дорожек …….. 11
4.3. Предложения по обустройству туристических стоянок ……. 11
4.4. Предложения по аншлагированию территории …….. 12
4.5. Предложения по дальнейшему управлению и обеспечению
соблюдения режима особой охраны …….. 13
4.6. Предложения по оптимизации режима особой охраны и границам …….. 13
4.7. Предложения по поддержанию чистоты территории ……. 13
4.8. Предложения по осуществлению экологического просвещения ……. 13
4.9. Предложения по вовлечению местного населения в управление
(охрана, использование и мониторинг) ……. 13
ЗАКЛЮЧЕНИЕ ……..... 14
СПИСОК ИСПОЛЬЗОВАННЫХ ИСТОЧНИКОВ …….. 15
ПРИЛОЖЕНИЕ 1 ……..……..……..……. 16
ПРИЛОЖЕНИЕ 2 ……..……... 19
ПРИЛОЖЕНИЕ 3 ……..……..……. 21
ПРИЛОЖЕНИЕ 4 ……..……..……..……. 24
ПРИЛОЖЕНИЕ 5 ……..……..……..……. 34
ПРИЛОЖЕНИЕ 6 ……. 39
ПРИЛОЖЕНИЕ 7 ……. 41
ПРИЛОЖЕНИЕ 8 ……. 43
ПРИЛОЖЕНИЕ 9 ……. 45
ПРИЛОЖЕНИЕ 10 ……. 48
ПРИЛОЖЕНИЕ 11 ……. 51
ПРИЛОЖЕНИЕ 12 ……. 52
ПРИЛОЖЕНИЕ 13 ……. 56
ПРИЛОЖЕНИЕ 14 ……. 58
ПРИЛОЖЕНИЕ 15 ……. 62
ПРИЛОЖЕНИЕ 16 ……. 64
ПРИЛОЖЕНИЕ 17 ……. 68
ПРИЛОЖЕНИЕ 18 ……. 70
ПРИЛОЖЕНИЕ 19 ……. 72
ПРИЛОЖЕНИЕ 20 ……. 75
ПРИЛОЖЕНИЕ 21 ……. 76

ВВЕДЕНИЕ

По состоянию на 01.01.2011 г. в Республике Карелия, согласно данным «Государственного доклада о состоянии окружающей среды в Республике Карелия в 2010 г.», созданы и функционируют 134 региональных особо охраняемых природных территорий (ООПТ) общей площадью 359,9 тыс. га, что составляет 2,5 % от площади региона[1].

«Схемой территориального планирования Республики Карелия» (утверждена Постановлением Правительства РК от 6 июня 2007 г. № 102-П) предусмотрены мероприятия по развитию сети ООПТ Карелии, в т.ч. за счет создания до 2025 г. 60 новых ООПТ в сохранившихся массивах малонарушенных лесов (общая площадь согласно «Схеме…» – 1838,5 тыс. га).

Однако до настоящего времени в структуре исполнительной власти региона не выделен специальный орган управления данными территориями. Вопрос о создании специальной Дирекции по управлению региональными ООПТ обсуждается в Министерстве по природопользованию и экологии Республики Карелия.

В связи с этим, актуальным становится выполнение работ по проверке обеспечения соблюдения режима особой охраны региональных ООПТ и разработке предложений по их управлению и вовлечению в экономику региона, на примере «пилотных» ООПТ. Полученные результаты позволят Министерству по природопользованию и экологии Республики Карелия выработать стратегические направления и механизмы деятельности по управлению ООПТ Карелии для вновь создаваемой Дирекции по управлению региональными ООПТ.

В июле 2011 г. Министерство по природопользованию и экологии Республики Карелия, на основании результатов открытых аукционов в электронной форме, заключило с РОО «СПОК» государственные контракты на выполнение работ по обеспечению соблюдения режима особой охраны и достижению целей создания региональных ООПТ «Заозерский», «Муромский», «Полярный круг» и «Кузова».

Выполнение указанных контрактов предполагает проведение обследований доступных участков ООПТ на предмет соблюдения установленного режима особой охраны и выявления их функционального использования, а также разработку предложений по созданию экологических троп, маршрутов, прогулочных дорожек и туристических стоянок. Кроме того, РОО «СПОК» в рамках экологического просвещения необходимо провести беседы с посетителями ООПТ, местными жителями, юридическими и индивидуальными предпринимателями, осуществляющими свою деятельность на территории ООПТ и администрациями поселений и района по вопросам охраны и использования ООПТ и подготовить предложения по дальнейшему управлению ООПТ и обеспечению режима особой охраны ООПТ.

В настоящем отчете представлены результаты работ РОО «СПОК» по выполнению государственного контракта № ООПТ2/0106200001911000174-0131664-01 на выполнение работ по обеспечению соблюдения режима особой охраны государственного природного заказника «Муромский», являющегося ООПТ регионального значения Республики Карелия, и содействию достижения целей его создания.

[1] По данным РОО «СПОК» по состоянию на 01.01.2011 г. в Республике Карелия насчитывается 136 ООПТ регионального значения, общей площадью 418,8 тыс. га

1. КРАТКОЕ ОПИСАНИЕ РАБОТ

В июле 2011 г. Министерство по природопользованию и экологии Республики Карелия, на основании результатов открытого аукциона в электронной форме, заключило с региональной общественной организацией «СПОК» (РОО «СПОК») государственный контракт на выполнение работ по обеспечению соблюдения режима особой охраны и достижению целей создания региональной ООПТ государственный природный заказник «Муромский».

Заказчик работ:

Министерство по природопользованию и экологии Республики Карелия
185035, Республика Карелия, г.Петрозаводск, ул.Андропова, д. 2/24

Исполнитель работ:

Региональная общественная организация «СПОК» (РОО «СПОК»)
185035, Республика Карелия, г.Петрозаводск, ул. М.Горького, 21В
тел./факс +7 8142 76-91-15; spok_office@onego.ru; http://spok-karelia.ru/

Основание для выполнения работ:

- Федеральный закон от 14.03.1995 года № 33-ФЗ «Об особо охраняемых природных территориях»,
- Постановление Правительства Республики Карелия от 28.12.2009 года N 304-П «О государственном комплексном (ландшафтном) заказнике регионального значения «Муромский» и признании утратившими силу отдельных положений постановления Совета Министров Карельской АССР от 13 ноября 1986 года N 390» (см. Приложение 1).

Место выполнения работ (местоположение объекта):

Пудожский район Республики Карелия, государственный природный заказник регионального значения «Муромский» границы которого определены Постановлением Правительства Республики Карелия от 28.12.2009 года N 304-П.

Цель выполнения работ:

Обеспечение соблюдения режима особой охраны государственного природного заказника регионального значения «Муромский», являющегося ООПТ регионального значения Республики Карелия, и содействие достижению целей его создания.

Содержание работ:

а) Провести обследования доступных участков ООПТ на предмет:

- соблюдения установленного режима особой охраны ООПТ, природоохранного законодательства на ООПТ

- определения функционального использования (выявление посещаемых и непосещаемых участков, иных участков)

б) На основании обследований сделать соответствующие описания (включая фотографирование) и подробную карту-схему

в) Разработать предложения по созданию экологических троп, маршрутов, прогулочных дорожек, туристических стоянок (с указанием на карте-схеме)

г) В рамках экологического просвещения провести беседы, встречи, собрания, переговоры с посетителями ООПТ, местными жителями, юридическими и индивидуальными предпринимателями, осуществляющими свою деятельность на территории ООПТ, администрациями поселений и района:

- провести 2 встречи (в начале и в конце работ) с администрациями поселений и/или района, при участии местных жителей, юридических лиц и индивидуальных предпринимателей, осуществляющих свою деятельность на ООПТ, по вопросам охраны и использования ООПТ

- при встрече во время обследований ООПТ, иных работ на ООПТ посетителей, местных жителей информировать их о режиме особой охраны и границах ООПТ

д) Разработать предложения по дальнейшему управлению ООПТ, обеспечению соблюдения режима особой охраны ООПТ

е) Разработать предложения по оптимизации режима особой охраны ООПТ, границам в соответствии с действующим природоохранным законодательством (Лесной кодекс РФ, Земельный кодекс РФ, Водный кодекс РФ, Федеральные законы от 10.01.2002 года № 7-ФЗ «Об охране окружающей среды», от 14.03.1995 года № 33-ФЗ «Об особо охраняемых природных территориях», от 24.04.1995 года № 52-ФЗ «О животном мире», от 24.07.2009 года № 209-ФЗ «Об охоте и о сохранении охотничьих ресурсов и о внесении изменений в отдельные законодательные акты РФ»)

Источник финансирования работ:

Бюджет Республики Карелия. Осуществление полномочий субъектов Российской Федерации в области охраны окружающей среды, предусмотренные Законом Республики Карелия о бюджете Республики Карелия на 2011 год.

225 000 рублей 00 копеек (двести двадцать пять тысяч) рублей 00 коп.

Срок выполнения работ:

С 25 июля по 30 сентября 2011 г.

2. РЕЗУЛЬТАТЫ ОБСЛЕДОВАНИЯ ДОСТУПНЫХ УЧАСТКОВ ООПТ «МУРОМСКИЙ»

2.1. Полевые экспедиции

2.1.1. Полевая экспедиция № 1

Даты выезда на территорию ООПТ:

26-30.07.2011 г.

Состав участников:

- Пилипенко Е. А., сотрудник Лесного отдела РОО «СПОК»
- Родионов А. В., консультант РОО «СПОК»
- Лычагина А. В., волонтер РОО «СПОК»
- Селезнев А. Н., индивидуальный предприниматель (в т.ч. занимается перевозками туристов от пос. Красноборск по р. Черная до мыса Бесов Нос)
- Труфанов Н. Ф., житель пос. Красноборск (в т.ч. занимающийся перевозками туристов от пос. Гакугса по р. Гакугса через оз. Муромское до Муромского монастыря в устье р. Муромка).
- Строк Е. В., ведущий специалист Управления по экономике и имуществу Администрации Пудожского района
- Силякова Е. П., директор МУ «Пудожский историко-краеведческий музей им. А. Ф. Кораблева», член некоммерческого партнерства «Онежский берег»
- Костин А. Г., директор МОУ «Общеобразовательная сменная вечерняя школа», г. Пудож

Материально-технические средства:

- Цифровые фотоаппараты «Nikon Coolpix L21» и «Pentax S6»
- 2 GPS-приемника «Garmin Etrex Legend HCx»
- возрастной бурав «Haglof»
- мерная рулетка
- компас
- блокноты, письменные принадлежности

Транспорт:

- Легковой автомобиль «Chevrolet Lanos», арендованный РОО «СПОК»
- Услуги перевозчиков по доставке к месту и сопровождению в районе Бесова носа – Селезнев А. Н., в районе Муромского монастыря – Труфанов Н. Ф.

Раздаточный и демонстрационный материал:

- подготовленные РОО «СПОК» буклеты с информацией об ООПТ заказник «Муромский», государственных контрактах на выполнение работ в ООПТ «Заозерский», «Муромский», «Полярный круг» и «Кузова», об ООПТ и малонарушенных лесах Республики Карелия (всего - 150 шт.)
- «Схема территориального планирования Республики Карелия» (2007 г.)

Буклеты распространялись среди местных жителей и туристов; на территории ООПТ, в гостиницах, кафе и магазинах на территории района.

Содержание работ:

26-30.07.2011 г. была обследована вся прибрежная часть ООПТ заказник «Муромский», а также водные транспортные пути на территорию ООПТ – реки Черная, Гагукса, Муромка, обводной канал и озеро Муромское.

Проведены встречи с представителями органов власти и общественности района, местными жителями и посетителями ООПТ; местными предпринимателями и лицами, заинтересованными в развитии коммерческой деятельности на территории ООПТ (в т. ч. Селезнев А. Н., Труфанов Н. Ф.); а также с членами археологической экспедиции Института языка, литературы и истории КарНЦ РАН (руководитель экспедиции – старший научный сотрудник, к.и.н. Лобанова Н. В.).

2.1.2. Полевая экспедиция № 2

Даты выезда на территорию ООПТ:

22-23.08.2011 г.

Состав участников:

- Пилипенко Е. А., сотрудник Лесного отдела РОО «СПОК»
- Родионов А. В., консультант РОО «СПОК»
- Исаак Дитрих, волонтер РОО «СПОК»
- Артемьев Н. Ф., лесничий Гагукского участкового лесничества
- Антохин М. Д., государственный инспектор Гагукского участкового лесничества
- Мягкий С. И., государственный инспектор Гагукского участкового лесничества

Материально-технические средства:

- Цифровые фотоаппараты «Nikon Coolpix L21» и «Pentax S6»

- 2 GPS-приемника «Garmin Etrex Legend HCx»
- возрастной бурав «Haglof»
- мерная рулетка
- компас
- блокноты, письменные принадлежности

Транспорт:

- Легковой автомобиль «Chevrolet Lanos», арендованный РОО «СПОК»
- Автомобиль УАЗ Гагукского участкового лесничества для проезда по дороге «Каршево – Бесов Нос»

Раздаточный и демонстрационный материал:

- подготовленные РОО «СПОК» буклеты с информацией об ООПТ заказник «Муромский», государственных контрактах на выполнение работ в ООПТ «Заозерский», «Муромский», «Полярный круг» и «Кузова», об ООПТ и малонарушенных лесах Республики Карелия (всего - 150 шт.)
- «Схема территориального планирования Республики Карелия» (2007 г.)

Буклеты распространялись среди местных жителей и туристов; на территории ООПТ, в гостиницах, кафе и магазинах на территории района.

Содержание работ:

22-23.08.2011 г. была обследована дорожно-тропиночная сеть ООПТ заказник «Муромский», зафиксированы некоторые строения на территории заказника, выявлены территории традиционного природопользования .

Проведены встречи с представителями органов власти и общественности района, местными жителями и посетителями ООПТ; местными предпринимателями (в т.ч. гостевой дом «Медвежий угол», п. Красноборск Пудожского района) и сотрудниками Гакугского участкового лесничества.

2.2. Материалы полевых экспедиций

По результатам полевых обследований территории заказника, встреч с местными жителями, предпринимателями, представителями лесничества и органов власти на территории ООПТ заказник «Муромский»были выявлены и зафиксированы:

- нарушения режима особой охраны ООПТ (см. Приложения 2–9)
- зоны функционального использования: туризм, традиционное природопользование (см. Приложение 10)
- ценные природные территории ООПТ (см. Приложение 11)
- потенциальные объекты экскурсионного туризма (см. Приложения 12, 13 и 14)
- сеть дорог и путей транспорта в ООПТ (см. Приложения 15, 16 и 17)

Типичные нарушения установленного режима особой охраны ООПТ и природоохранного законодательства в лесном фонде на ООПТ:

1) незарегистрированные постройки в лесном фонде (ситуация практически не изменилась с последней полевой проверки 2009 г.)
2) нарушения режима зон охраны петроглифов и других археологических объектов
3) замусоривание территории заказника
4) нарушения правил пожарной безопасности в лесу (например, в районе устья р. Гакугса был обнаружен незатушенный костер)
5) повреждение или уничтожение аншлагов и информационных щитов

Предпринятые в ходе работ меры по фиксации нарушений и поиску путей их устранения:

1) проведены фотофиксация и привязка к географическим координатам поверхности Земли с помощью GPS-приемников всех нарушений
2) проинформированы о выявленных нарушениях (незарегистрированные постройки, проблемы с вывозом мусора, нарушение режима охраны археологических объектов) уполномоченные органы (Администрация Пудожского района, Пудожское центральное и Гагукское участковое лесничества, Министерство по природопользованию и экологии Республики Карелия)
3) проведены рабочие встречи с представителями Администрации Пудожского района и Пудожского центрального лесничества по возможным путям решения данных проблем
4) устранено нарушение – затушен костер, оставленный без присмотра
5) проведены обсуждения проблемы вывоза мусора с заинтересованными местными жителями (в т. ч. Селезнев А. Н., Труфанов Н. Ф.)
6) проведено обсуждение проблем охраны и использования археологических памятников с руководителем археологической экспедиции Института языка и литературы КарНЦ РАН, к.и.н. Лобановой Н. В.

2.3. Выводы и рекомендации

1. В ходе обследований недоступных и непосещаемых участков на территории ООПТ заказник «Муромский» не выявлено. Леса и болота на территории заказника богаты недревесными природными ресурсами: (ягоды, грибы, дичь, рыба), активно используются населением Пудожского района Республики Карелия и Вытегорского района Вологодской области, а также туристами из других регионов России.

2. ООПТ заказник «Муромский» имеет развитую сеть дорог, в основном непроходимых для легковых автомобилей, но доступных для автомобилей повышенной проходимости типа УАЗ. Данные дороги используются населением и туристами для осуществления рекреационной деятельности: сбор грибов, ягод, рыбалка, охота, отдых на природе. Местные жители и посетители летом передвигаются по территории ООПТ пешком, на велосипедах, мотоциклах, автомобилях повышенной проходимости и тракторах, а зимой – на снегоходах, тракторах.

3. ООПТ заказник «Муромский» очень популярен у т.н. «джиперов», преимущественно использующих для проезда по территории заказника дорогу «Каршево - Бесов нос» и побережье Онежского озера.

4. Под полотном дороги «Каршево – Бесов нос» археологами ИЯЛИ КарНЦ РАН выявлено несколько ценных археологических объектов, которые нуждаются в скорейшем обследовании. По мнению сотрудников ИЯЛИ КарНЦ РАН, передвижение по данной дороге транспорта наносит ущерб данным необследованным объектам. После завершения обследований движение транспорта по этой дороге не будет вызывать у археологов претензий.

5. Посещение зоны охраны археологических объектов ООПТ заказник «Муромский» следует ограничить турами одного дня, запретить механическому транспорту (в т.ч. «джиперам») въезжать в эту зону, организовать охраняемую стоянку для транспорта за пределами данной зоны, например в бывшей деревне Бесов нос. В зоне охраны археологических объектов следует установить специальные аншлаги и информационные щиты (по согласованию с ИЯЛИ КарНЦ РАН).

6. Существующих в ООПТ заказник «Муромский» водных путей (р. Черная, р. Гакугса) достаточно для обслуживания туристического потока в настоящее время.

7. Для развития туризма в ООПТ заказник «Муромский» можно улучшить качество некоторых труднопроходимых дорог, разработать кольцевые маршруты на основании имеющейся дорожно-тропиночной сети. В настоящем состоянии дороги пригодны для пешеходных и велосипедных маршрутов.

8. В ООПТ заказник «Муромский» имеются ресурсы для увеличения туристического потока: многокилометровые пляжи, культурные и природные достопримечательности, развитая сеть грунтовых дорог, близость к автомобильной дороге хорошего качества «Медвежьегорск - Вытегра», удобное расположение на границе нескольких регионов (достаточно близко Вологодская, Архангельская и Ленинградская области, водным путем можно пройти до Мурманской области), а также заинтересованные в управлении территорией люди.

9. В настоящее время охрана и управление в ООПТ заказник «Муромский» недостаточны. Выявленные нарушения установленного режима особой охраны ООПТ, природоохранного законодательства на ООПТ и режима зон охраны археологических объектов связаны в основном с безнаказанностью нарушителей и отсутствием охраны.

3. РЕЗУЛЬТАТЫ ПЕРЕГОВОРОВ ПО ВОПРОСАМ ОХРАНЫ И ИСПОЛЬЗОВАНИЯ ООПТ «МУРОМСКИЙ»

3.1. Общие сведения

В рамках экологического просвещения были проведены беседы с посетителями ООПТ заказник «Муромский», встречи с местными жителями, юридическими и индивидуальными предпринимателями, осуществляющими свою деятельность на территории заказника, о режиме особой охраны и границах данной ООПТ.

Местные жители и туристы, встреченные во время обследований ООПТ, были проинформированы о режиме особой охраны и границах заказника «Муромский», зоне охраны археологических объектов и правилах поведения. Способ информирования: устно, подготовленные РОО «СПОК» буклеты (см. раздел 2).

Количество проинформированных посетителей – 20 чел., местных жителей – 20 чел. Кроме того, буклеты распространялись в гостиницах, кафе и магазинах на территории Пудожского района.

В ходе выполнения работ были проведены 2 встречи с представителями Пудожского центрального и Гагукского участкового лесничества.

В рамках работ по контракту были проведены 2 официальные рабочие встречи по вопросам охраны и использования ООПТ заказник «Муромский» в Администрации Пудожского района Республики Карелия (см. Приложения 18 и 19).

На встречах обсуждались следующие вопросы:

- ситуация с незаконными постройками на территории заказника
- мусор на территории ООПТ
- возможности организации управления заказником силами местных жителей
- проблемы, связанные с участками ветровала (опасность возникновения и распространения верховых пожаров)

Также были проведены обсуждения проблемы вывоза мусора с заинтересованными местными жителями (в т. ч. Селезнев А. Н., Труфанов Н. Ф.). Мнение Селезнева А. Н. представлено в Приложении 20.

В результате обсуждения проблем охраны и использования археологических памятников с руководителем археологической экспедиции Института языка и литературы КарНЦ РАН, к.и.н. Лобановой Н. В. было установлено следующее (см. также Приложение 21):

- «джиперы» ездят прямо по петроглифам и по лагерю, по стоянкам, живут в архитектурных памятниках (в раскопаных стоянках). Из-за разведения отдыхающими костров разрушаются петроглифы
- проблемными участками являются 30-ти метровая полоса вдоль озера (дальше 30 м от берега нет петроглифов и стоянок древнего человека) и дорога «Каршино – Бесов нос»
- 10 августа 2010 г. был ураган. Из-за ветровала открылся культурный слой, и местные жители собирают предметы культурного слоя. Нужно 1,5 млн рублей для того, чтобы откопать и собрать объекты из под ветровала. Деньги «застряли» где-то в Москве
- Лобанова Н. В. неоднократно письменно и устно обращалась в органы власти Республики Карелия с просьбой решить проблемы охраны и использования петроглифов, однако никаких действенных мер по результатам ее обращений не предпринято
- рекомендации археологов по охране петроглифов: территорию Бесова носа, мыса Кладенец запретить для стоянок и костров; поставить избы для охранника (готовы быть охранниками рыбаки с острова Модуж); сделать рекреационные зоны в устье р. Черная; районировать заказник, создав зону охраны археологических объектов; создать музей археологических памятников под открытым небом, материалы для этого уже собраны

3.2. Результаты официальных рабочих встреч

В рамках работ по контракту были проведены 2 официальные рабочие встречи по вопросам охраны и использования ООПТ заказник «Муромский» в Администрации Пудожского района Республики Карелия (см. Приложения 18 и 19).

В ходе официальных рабочих встреч были выработаны следующие решения:

1. Действующий режим заказника «Муромский» возражений не вызывает

2. Рекомендовать Министерству по природопользованию и экологии Республики Карелия следующие предложения по заказнику «Муромский»:

- организовать надзор за соблюдением режима охраны заказника (в т.ч. уборку мусора) с привлечением органов охраны порядка, местных жителей и предпринимателей, заинтересованных в развитии туризма на данной территории

- установить информационные щиты (с информацией о режиме охраны и санкциях за его нарушение) на путях заезда на территорию заказника
- расчистить дно рек Черная, Муромка и Гакугса от топляков с целью безопасного доступа к заказнику водным транспортом;
- рассмотреть возможность подготовки «сезонных» экскурсоводов для работы в заказнике с привлечением МУ «Пудожский историко-краеведческий музей», Петровского колледжа и Петрозаводского государственного университета (по согласованию)
- рекомендовать закрыть для массового проезда дорогу «Каршево – Бесов Нос (нежилая)», т.к. вдоль и около дороги имеются археологические памятники (стоянки). Перевозку туристов организовать водным транспортом, и по суше – по другой существующей дороге

3. Создание администрации ООПТ заказник «Муромский» из числа зарегистрированных в Пудожском районе граждан или организаций на принципах государственного контракта или аренды позволит решить поставленные проблемы и достичь задач создания этой ООПТ

4. Вынести на обсуждение с заинтересованными местными предпринимателями вопрос об их участии в управлении ООПТ

5. Рекомендовать Министерству по природопользованию и экологии Республики Карелия предусмотреть необходимость реконструкции или строительства объектов капитального строительства связанных с выполнением задач, возложенных на администрацию заказника (в соответствии с существующим Положением об ООПТ, см. п. 5з этого Положения).

3.3. Выводы и рекомендации

1. Положение об ООПТ заказник «Муромский» не нуждается в коррекции, удовлетворяет интересам местного населения и охраны природы.
2. Несоблюдение режима охраны ООПТ заказник «Муромский» и зон охраны археологических объектов на его территории связано с отсутствием управления территорией.
3. Создание администрации ООПТ заказник «Муромский» из числа зарегистрированных в Пудожском районе граждан или организаций позволит решить имеющееся на его территории проблемы и достичь задач создания этой ООПТ.
4. Предлагаемая схема финансирования расходов администрации ООПТ заказник «Муромский» на управление состоит из следующих взаимосвязанных составляющих:

а) покрытие минимальных расходов на сохранение территории (охрана, информирование о режиме и границах заказника, минимальное обустройство рекреационной инфраструктуры, уборка мусора) за счет бюджетных средств Республики Карелия (государственный контракт на выполнение работ, услуг согласно действующему законодательству Российской Федерации)

б) покрытие расходов по управлению и использованию территории ООПТ (рекреация, сбор недревесных ресурсов леса и прочие услуги) при безусловном соблюдении режима особой охраны, на основании договора аренды территории ООПТ под определенные виды лесопользования (рекреация, научная деятельность и т. п.)

в) в условиях государственного контракта и договора аренды должно быть обязательное условие свободного доступа граждан на территорию ООПТ в соответствии с действующим законодательством и режимом охраны ООПТ

4. ПРЕДЛОЖЕНИЯ ПО УПРАВЛЕНИЮ, ОХРАНЕ И ИСПОЛЬЗОВАНИЮ ООПТ «МУРОМСКИЙ»

4.1. Предложения по созданию экологических троп и маршрутов

Маршруты могут быть организованы для пешеходных, конных, вело-, зимних (лыжи, снегоходы), водных прогулок. Имеющаяся сеть дорог и путей водного транспорта (см. Приложения 15, 16 и 17) позволяет создавать разнообразные маршруты, но для этого необходим ремонт дорог.

Предлагаемые маршруты (см. Приложения 15, 16 и 17):

- существующий водный путь по реке Черная до мыса Бесов нос
- водный путь от п. Шальский до мыса Бесов Нос, к Муромскому монастырю и далее к пляжам на восточном побережье Онежского озера
- по реке Гагукса до Муромского монастыря с осмотром озер Муромское, Гагозеро, Рандозеро
- пешеходный двухдневный маршрут по побережью Онежского озера от Муромского монастыря до мыса Бесов Нос
- пешеходный маршрут от п. Шальский до мыса Бесов Нос по берегу Онежского озера
- Веломаршруты по лесным дорогам от п.Красноборский до м.Бесов нос
- Веломаршрут от п. Каршево до мыса Бесов Нос по дороге вдоль реки Черная
- Маршрут для автолюбителей на специально подготовленном транспорте: от трассы «Медвежьегорск-Вытегра» по дорогам без покрытия до мыса Бесов Нос. Этот маршрут при специальной подготовке (геокешинг) может отвлечь «джиперов» от дороги Каршево – Бесов Нос, что снизит накал конфликтной ситуации с археологами
- маршрут, соединяющих две ООПТ заказник «Муромский» и охраняемый природный комплекс «Онежский» (Вологодская область)
- 3-4-х дневный маршрут г. Пудож – п. Шальский – п. Каршево – д. Бесов Нос / заказник «Муромский» – п. Красноборский – п. Гакугса – Муромский монастырь – п. Октябрьский
- маршрут, объединяющий существующие и планируемые ООПТ Пудожского района: заказник «Муромский», национальный парк «Водлозерский», памятник природы «У реки Сомба», памятник природы (болотный) «Сосновое Жидкое», планируемый памятник природы «Варгачное-Корбозерское», планируемый заказник «Река Пяльма», планируемый заказник «Янгозеро», планируемый заказник «Чукозеро»

На сегодняшний день водные маршруты по рекам не являются достаточно безопасными из-за «топляков» (полуплавающих бревен). Даже местные жители, занимающиеся перевозкой туристов по рекам, знающие все опасные места на маршруте, сталкиваются с топляками. Для организации безопасных поездок нужно очистить реку от плавающих бревен и контролировать перевозчиков в отношении обязательного обеспечения туристов спасательными жилетами.

4.2. Предложения по обустройству прогулочных дорожек

- Обустроить прогулочные дорожки в зоне охраны петроглифов и археологических объектов на месте тропинок и существующей разбитой дороги «Каршево – Бесов нос» на участке от деревни Бесов нос до мыса Бесов Нос (см. Приложение 12)
- Отсыпать и благоустроить дорожки для вело- и пешеходных маршрутов на основе имеющихся дорог плохого качества (см. Приложения 15, 16 и 17) для маршрутов по п. 4.1

4.3. Предложения по обустройству туристических стоянок

- обустроить несколько туристических стоянок в устье р. Черная и Гакугса, вблизи незарегистрированных построек (см. Приложения 3, 9, 12)
- рассмотреть возможность использования уже имеющихся незарегистрированных построек для приема и размещения туристов, прибывающих на территорию ООПТ на несколько суток (см. Приложения 3, 9, 12)
- разрешить заинтересованным местным жителям по договорам использовать древесину, поваленную ветром, для постройки и ремонта качественных стоянок
- запретить обустройство и ремонт туристических стоянок на мысе Бесов Нос (см. Приложение 9)
- организовать лодочные перевозки на мыс Бесов Нос от устья реки Черная для туристов, попадающих на территорию по дорогам и тропинкам (см. Приложения 15, 16 и 17)
- В перспективе: обустроить стоянки на побережье Онежского озера между Вологодской областью и Муромским монастырем, на месте существующих слабо обустроенных стоянок и

имеющихся подъездных путей (см. Приложения 3, 15, 16 и 17)

- В перспективе: обустроить стоянки на организованных туристических маршрутах по п. 4.1

4.4. Предложения по аншлагированию территории

Сведения о сохранившихся аншлагах и информационных щитах находятся в Приложениях 6, 7.

Из установленных в 2010 г. аншлагов и информационных щитов «Заказник «Муромский»» сохранились только 3 аншлага и 1 щит (около п. Каршево на одной из дорог, ведущих в заказник).

Также в зоне охраны археологических объектов имеется 5 аншлагов, информирующих посетителей о нахождении в зоне памятников и запрете стоянок на территории. 3 из них были установлены в 1970-х гг. и выцвели от старости, на 2-х оставшихся частично непонятен текст. Таким образом, имеющихся на ООПТ аншлагов недостаточно для информирования туристов и местного населения.

Предложения по местам установки новых аншлагов и щитов на ООПТ:

- восстановить сеть аншлагов и щитов 2010 г. (см. Приложение 7)
- дополнительно, установить аншлаги «Заказник «Муромский» на границе ООПТ на всех дорогах и путях водного транспорта, ведущих в заказник (см. Приложения 15, 16 и 17), и наиболее посещаемых гражданами местах заказника (см. Приложение 3), в т. ч. на стоянке «Традиция» на р. Гакугса, с указанием местоположения установленного аншлага относительно заказника (отметкой на карте-схеме, помещенной на аншлаг). Аншлаги должны быть заметного размера, со схемой расположения объектов заказника, описанием объектов и правилами поведения
- рассмотреть возможность «отбития в натуре» сухопутных границ заказника путем нанесения на стволы деревьев, растущих на границе, хорошо различимых меток несмываемой краской
- для увеличения потока туристов информационные щиты могут находиться при въезде и выезде из г. Пудож, в гостиницах «Уют» и «КарелОнего», на границе с Вологодской областью.
- обновить существующие и установить новые аншлаги и информационные щиты по археологическим объектам (место установки выбрать по согласованию с ИЯЛИ КарНЦ РАН)

Предложения по технологии установки новых аншлагов и щитов на ООПТ:

- с целью обеспечения сохранности щитов и аншлагов договориться с заинтересованными местными жителями об установке и охране этих объектов на взаимовыгодных условиях (например, помочь местным жителей с изготовлением и установкой информационных щитов с предложением услуг по доставке туристов, услугами охраняемой стоянки для автомобилей, проживания в обмен на охрану щитов заказника). Такие договоренности могут быть достигнуты с гостевым домом «Медвежий угол», с жителями Красноборска, Каршево, Гагуксы и Шалы, организующими перевозки туристов и предлагающими услуги автостоянки, а также с Муромским монастырем и постоянно проживающими на территории заказника людьми (см. Приложение 3)
- устанавливать аншлаги на высоте 2-3 м, например на деревьях
- на некрупных аншлагах правила поведения обозначить пиктограммами (см. пример из Вологодской области на рис. 4.1)

Рис. 4.1. Пример аншлага ООПТ Вологодской области

4.5. Предложения по дальнейшему управлению и обеспечению соблюдения режима особой охраны

Рекомендуется создание администрации ООПТ заказник «Муромский» из числа зарегистрированных в Пудожском районе граждан или организаций, что позволит решить имеющиеся проблемы и достичь задач создания этой ООПТ (см. Приложения 18 и 19).

Данное предложение обсуждалось на встречах с представителями органов власти и общественности района, местными жителями, местными предпринимателями, сотрудниками Пудожского центрального и Гакугского участкового лесничества и получило их поддержку и одобрение. Местные предприниматели, занимающиеся доставкой туристов на территорию ООПТ, готовы взять на себя ответственность за выполнение необходимых работ по контракту с Министерством по природопользованию и экологии Республики Карелия.

4.6. Предложения по оптимизации режима особой охраны и границам ООПТ

Режим охраны и границы ООПТ «Муромский» не нуждаются в оптимизации.

Для обеспечения соблюдения режима целесообразно создавать администрацию заказника из числа заинтересованных местных жителей.

4.7. Предложения по поддержанию чистоты территории

Для поддержания чистоты территории ООПТ рекомендуется:

- установить мусорные баки в п. Каршево на реке Черная, в п. Гакугса на реке Гакугса, в местах посадки/высадки туристов, посещающих заказник
- обязать легальных предпринимателей-перевозчиков туристов обеспечить вывоз мусора своих туристических групп
- организовать очистку баков и вывоз мусора на свалку в п. Красноборск с помощью местного населения по договорам
- организовать надзор за соблюдением режима охраны заказника (в т.ч. уборку мусора) с привлечением органов охраны порядка, местных жителей и предпринимателей, заинтересованных в развитии туризма на данной территории

4.8. Предложения по осуществлению экологического просвещения на ООПТ

Рекомендуется организация тематических выставок в МУ «Пудожский историко-краеведческий музей им. А. Ф. Кораблева» (г. Пудож), информирующих посетителей Пудожского района обо всех существующих и планируемых ООПТ Пудожского района, а также о границах, режиме охраны и использования ООПТ заказник «Муромский на основе разработанных материалов (см. Приложения 6, 7, 10, 11, 12, 15, 16 и 17). Дополнительных средств на это не потребуется, т.к. музей имеет бюджетное финансирование и возможность зарабатывать дополнительны деньги на посетителях.

В дальнейшем, рассмотреть возможность подготовки за счет средств местных заинтересованных предпринимателей «сезонных» экскурсоводов для работы в заказнике с привлечением МУ «Пудожский историко-краеведческий музей», Петровского колледжа и Петрозаводского государственного университета

4.9. Предложения по вовлечению местного населения в управление (охрана, использование и мониторинг)

Соответствующие рекомендации представлены в п. 4.5.

ЗАКЛЮЧЕНИЕ

В ходе выполнения работ по обеспечению соблюдения режима особой охраны государственного природного заказника «Муромский», являющегося особо охраняемой природной территорией (ООПТ) регионального значения Республики Карелия, и содействию достижения целей его создания в рамках государственного контракта № ООПТ2/0106200001911000174-0131664-01 РОО «СПОК» были проведены обследования доступных участков ООПТ на предмет соблюдения установленного режима особой охраны и выявления их функционального использования, а также разработаны предложения по созданию экологических троп, маршрутов, прогулочных дорожек и туристических стоянок.

Кроме того, РОО «СПОК» в рамках экологического просвещения были проведены беседы с посетителями ООПТ, местными жителями, юридическими и индивидуальными предпринимателями, осуществляющими свою деятельность на территории ООПТ и администрациями поселений и района по вопросам охраны и использования ООПТ, подготовлены предложения по дальнейшему управлению ООПТ и обеспечению режима особой охраны ООПТ.

Полученные результаты и предложения позволят Министерству по природопользованию и экологии Республики Карелия выработать стратегические направления и механизмы деятельности по управлению данной ООПТ для вновь создаваемой Дирекции по управлению региональными ООПТ.

СПИСОК ИСПОЛЬЗОВАННЫХ ИСТОЧНИКОВ

1. Положение о государственном комплексном (ландшафтном) заказнике регионального значения «Муромский»
2. Акт обследования территории ландшафтного заказника «Муромский» 21–22 июля 2009 г. комиссией в составе: Ильмаст Т. Б., Сарохана Н. И., Строк Е. В., Тамма А. Т., Костина А. Г.
3. Современное состояние территории регионального ландшафтного заказника «Муромский»: отчет / Антипин В. К., Токарев П. Н. – Петрозаводск: КарНЦ РАН, 2007.
4. Обращение Совета заказника «Муромский» в планово-бюджетную комиссию Пудожского районного Совета местного самоуправления «О мерах по организации административного управления природоохранной территорией «Государственный местного значения ландшафтный заказник «Муромский» в Пудожском районе Республики Карелия», Председатель Совета заказника «Муромский» Е.Г.Нилов от 18.05.2005 г.
5. Проект «Временное положение о Совете государственного местного значения ландшафтного заказника « Муромский»
6. Республика Карелия: Топографическая карта, масштаб 1:200000 / Ред. Ерохин С. и Москвитин Е. – М.: Центральная экспериментальная военно-картографическая фабрика, 1997.
7. Материалы с.н.с., к.и.н. Лобановой Н. В. (ИЯЛИ КарНЦ РАН)
8. Материалы Гагукского участкового лесничества Пудожского центрального лесничества
9. Материалы из архивов РОО «СПОК» и НП «Прозрачный мир»
10. «Схема территориального планирования Республики Карелия» (утверждена Постановлением Правительства РК от 6 июня 2007 г. № 102-П)

ПРИЛОЖЕНИЕ 1

Положение о заказнике «Муромский»

Российская Федерация

Республика Карелия

ПРАВИТЕЛЬСТВО РЕСПУБЛИКИ КАРЕЛИЯ

ПОСТАНОВЛЕНИЕ

от 28 декабря 2009 года № 304-П

г. Петрозаводск

О государственном комплексном (ландшафтном) заказнике регионального значения «Муромский» и признании утратившими силу отдельных положений постановления Совета Министров Карельской АССР от 13 ноября 1986 года № 390

В целях приведения нормативных правовых актов Республики Карелия в соответствие с Федеральным законом от 14 марта 1995 года № 33-ФЗ «Об особо охраняемых природных территориях» Правительство Республики Карелия **п о с т а н о в л я е т:**

1. Придать государственному постоянному ландшафтному заказнику «Муромский» местного значения, созданному постановлением Совета Министров Карельской АССР от 13 ноября 1986 года № 390 «О создании государственного местного значения ландшафтного заказника «Муромский» в Пудожском районе Карельской АССР», статус государственного комплексного (ландшафтного) заказника регионального значения.

2. Утвердить прилагаемое Положение о государственном комплекс-ном (ландшафтном) заказнике регионального значения «Муромский».

3. Признать утратившим силу постановление Совета Министров Карельской АССР от 13 ноября 1986 года № 390 «О создании государственного местного значения ландшафтного заказника «Муромский» в Пудожском районе Карельской АССР», за исключением пункта 1.

Глава
Республики Карелия С.Л. Катанандов

Утверждено постановлением
Правительства Республики Карелия
от 28 декабря 2009 года № 304-П

Положение
о государственном комплексном (ландшафтном) заказнике
регионального значения «Муромский»

1. Государственный комплексный (ландшафтный) заказник регио-нального значения «Муромский» (далее – ландшафтный заказник) образован в целях сохранения типичных и уникальных природных комплексов и объектов, памятников истории и культуры юго-восточной части Республики Карелия, поддержания экологического баланса, а также развития туризма и создания условий для активного отдыха населения.

2. Ландшафтный заказник расположен в Пудожском районе в 7 км на юг от поселка Шальский, в 2,5 км на юго-запад от поселка Красноборский. Общая площадь территории ландшафтного заказника составляет 32 600 га, в том числе лесного фонда – 30 258 га.

3. Ландшафтный заказник образован без ограничения срока действия.

4. Границы ландшафтного заказника:

Исходная точка границы – северо-западный угол лесного квартала 12 Гакугского лесничества государственного учреждения Республики Карелия «Пудожское центральное лесничество» (далее – Гакугское лесничество). Далее на восток по северным просекам лесных кварталов 12, 13 Гакугского лесничества до северо-восточного угла лесного квартала 13 Гакугского лесничества, на юг по восточной просеке лесного квартала 13 Гакугского лесничества до его юго-восточного угла, на восток по северной просеке лесного квартала 25 Гакугского лесничества до его северо-восточного угла, на юг по восточным просекам лесных кварталов 25, 37, 50 Гакугского лесничества до юго-восточного угла лесного квартала 50 Гакугского лесничества, на восток по северной просеке лесного квартала 66 Гакугского лесничества до его северо-восточного угла, на юг по восточным просекам лесных кварталов 66, 78 Гакугского лесничества до юго-восточного угла лесного квартала 78 Гакугского лесничества, на восток по северным просекам лесных кварталов 93, 94 Гакугского лесничества до северо-восточного угла лесного квартала 94 Гакугского лесничества, на юг по восточной просеке лесного квартала 94 Гакугского лесничества до его юго-восточного угла.

Далее на восток по северной просеке лесного квартала 107 Гакугского лесничества до его северо-восточного угла, на восток по северным просекам лесных кварталов 120, 121 Гакугского лесничества до северо-восточного угла квартала 121 Гакугского лесничества, на юг по восточным просекам лесных кварталов 121, 134, 145 Гакугского лесничества до северо-западного угла лесного квартала 146 Гакугского лесничества, на восток по северным просекам лесных кварталов 146, 147 Гакугского лесничества до северо-восточного угла лесного квартала 147 Гакугского лесничества, на юг по восточным просекам лесных кварталов 147, 158, 166 Гакугского лесничества до юго-восточного угла лесного квартала 166 Гакугского лесничества.

Далее на запад по южным просекам лесного квартала 166 Гакугского лесничества до середины южной просеки квартала 165 Гакугского лесничества, на юг до середины северной просеки лесного квартала 174 Гакугского лесничества, на восток по северной просеке лесного квартала 174 Гакугского лесничества до его северо-восточного угла, на юг по восточной просеке лесного квартала 174 Гакугского лесничества до его юго-восточного угла, на восток по северной просеке лесного квартала 178 Гакугского лесничества до ее середины, на юг до середины северной просеки лесного квартала 180 Гакугского лесничества, на юг до середины южной просеки лесного квартала 181 Гакугского лесничества.

Далее на запад по южной просеке лесного квартала 181 Гакугского лесничества (по границе с Вологодской областью) до его юго-западного угла (до побережья Онежского озера), далее на расстоянии 500 метров от побережья Онежского озера и мысов (соответственно с юга на север: мыс Толстый Нос, мыс Гажий Нос, мыс Кладовский Нос, мыс Бесов Нос, мыс Перий Нос, мыс Карицкие Носы, включая острова Большой Гурий и Малый Гурий, остров Модуж) на север по акватории Онежского озера до северо-западного угла лесного квартала 12 Гакугского лесничества – исходной точки границы.

5. На территории ландшафтного заказника запрещается любая деятельность, если она противоречит целям создания ландшафтного заказника или причиняет вред природным комплексам и компонентам, в том числе:

1) проведение всех видов рубок лесных насаждений, за исключением рубок, проводимых в рамках санитарно-оздоровительных мероприятий, а также лесохозяйственных мероприятий, способствующих сохранению и улучшению древостоев;

2) заготовка живицы;

3) геологическое изучение, разведка и разработка полезных ископаемых;

4) проведение взрывных работ;

5) проведение гидромелиоративных и ирригационных работ;

6) лесоосушительная мелиорация;

7) предоставление земельных участков для индивидуального жилищного строительства, а также для садоводства и огородничества;

8) строительство, реконструкция и капитальный ремонт объектов капитального строительства, в том числе линейных объектов, не связанных с выполнением задач, возложенных на ландшафтный заказник, а также с реконструкцией и капитальным ремонтом иных линейных объектов, существующих в границах заказника;

9) применение химических удобрений и ядохимикатов;

10) размещение отходов;

11) проезд и стоянка автомототранспортных средств вне дорог и отведенных для этого мест (за исключением проезда и стоянки мототранспортных средств в снежный период и случаев, связанных с проведением мероприятий по охране и защите лесов);

12) проезд техники на гусеничном ходу;

13) промысловая охота;

14) разведение костров вне оборудованных кострищ;

15) уничтожение или повреждение аншлагов, стендов и других информационных знаков и указателей, а также оборудованных экологических троп и мест отдыха;

16) заготовка и сбор грибов и дикорастущих растений, виды которых занесены в Красную книгу Российской Федерации и Красную книгу Республики Карелия.

6. На территории ландшафтного заказника в пределах лесных кварталов 12, 23, 35, 48, 63 Гакугского лесничества государственного учреждения Республики Карелия «Пудожское центральное лесничество» находятся памятники истории и культуры Республики Карелия, а также зоны их охраны.

Границы, состав и назначение зон охраны Онежских петроглифов и памятников археологии, расположенных в пределах этих зон, режим их содержания и использования, установлены распоряжением Председателя Правительства Республики Карелия от 5 сентября 1996 года № 518-р «Об установлении зон охраны памятников археологии, истории и культуры Республики Карелия».

7. Границы и особенности режима особой охраны территории ландшафтного заказника учитываются при разработке планов и перспектив экономического и социального развития, лесохозяйственных регламентов и проектов освоения лесов, подготовке документов территориального планирования, проведении лесоустройства и инвентаризации земель.

8. Ландшафтный заказник обозначается на местности предупредительными и информационными знаками по периметру его границ.

9. Охрана территории ландшафтного заказника, а также использование, охрана, защита и воспроизводство лесов, расположенных на территории ландшафтного заказника, осуществляются в соответствии с настоящим Положением и законодательством Российской Федерации.

10. Охрана, использование и воспроизводство объектов животного мира и среды их обитания, охрана объектов культурного наследия на территории ландшафтного заказника осуществляются в соответствии с настоящим Положением, законодательством Российской Федерации и Республики Карелия.

11. Лица, виновные в нарушении режима особой охраны территории ландшафтного заказника, несут ответственность в соответствии с законодательством Российской Федерации.

12. Контроль за соблюдением установленного режима особой охраны территории ландшафтного заказника осуществляется Министерством сельского, рыбного хозяйства и экологии Республики Карелия.

_____

ПРИЛОЖЕНИЕ 2

Карта-схема выявленных мест интенсивного замусоривания ООПТ заказник «Муромский»

Географические координаты выявленных мест интенсивного замусоривания ООПТ заказник «Муромский»

FID	тип	комментари	долгота	широта
0	закопанная яма с мусором		36.056018	61.666719
1	закопанная яма с мусором		36.057398	61.666421
2	закопанная яма с мусором		36.055471	61.66658
3	яма с мусором	на землях Муромского монастыря	36.258159	61.495928

ПРИЛОЖЕНИЕ 3

Карта-схема выявленных незарегистрированных построек ООПТ заказник «Муромский»

Географические координаты выявленных незарегистрированных построек ООПТ заказник «Муромский»

FID	тип	комментари	долгота	широта
0	рыбацкий домик		36.057273	61.666508
1	рыбацкий домик		36.057238	61.666363
2	рыбацкий домик		36.062569	61.66417
3	рыбацкий домик		36.064875	61.66321
4	рыбацкий домик		36.062741	61.664091
5	рыбацкий домик		36.068882	61.659812
6	рыбацкий домик		36.068719	61.659589
7	рыбацкий домик		36.168204	61.654438
8	сарай для лодки		36.305533	61.6646
9	сарай для лодки		36.305532	61.664769
10	сарай для лодки		36.305536	61.664917
11	сарай для лодки		36.305596	61.665027
12	сарай для лодки		36.305704	61.665287
13	сарай для лодки		36.305957	61.664689
14	сарай для лодки		36.306006	61.66484
15	сарай для лодки		36.306064	61.665119
16	сарай для лодки		36.306372	61.665307
17	сарай для лодки		36.306591	61.665489
18	рыбацкий домик		36.09474	61.649197
19	рыбацкий домик	2000 г.	36.153526	61.618027
20	рыбацкий домик	90-е гг.	36.154909	61.618344
21	рыбацкий домик	80-е гг.	36.154843	61.617993
22	рыбацкий дом		36.178082	61.60013
23	рыбацкий домик	старый, заброшен	36.180956	61.596526
24	рыбацкий домик	заброшен	36.188485	61.589657
25	рыбацкий домик	построен вместо будки., попавшей под ветровал	36.189891	61.588702
26	рыбацкий домик		36.241164	61.523166
27	рыбацкий домик		36.248444	61.518288
28	рыбацкий домик		36.275527	61.487344
29	рыбацкий домик		36.276257	61.48735
30	рыбацкий домик		36.282852	61.487329
31	рыбацкий домик		36.283965	61.487127
32	рыбацкий домик		36.284788	61.486792
33	рыбацкий домик		36.310881	61.482367
34	рыбацкий домик		36.2823	61.477629
35	рыбацкий домик	+баня и т.д.	36.451678	61.422625

Географические координаты выявленных незарегистрированных построек ООПТ заказник «Муромский»
(продолжение)

FID	тип	комментари	долгота	широта
34	рыбацкий домик		36.2823	61.477629
35	рыбацкий домик	+баня и т.д.	36.451678	61.422625
36	сарай для лодки		36.462485	61.404811
37	домик	на землях Муромского монастыря	36.259083	61.495617
38	домик	на землях Муромского монастыря	36.259387	61.495782
39	домик	на землях Муромского монастыря	36.259439	61.495829
40	домик	на землях Муромского монастыря	36.259505	61.495869
41	домик	на землях Муромского монастыря	36.259525	61.495889
42	домик	на землях Муромского монастыря	36.259746	61.496215
43	домик	на землях Муромского монастыря	36.259663	61.496424
44	домик	на землях Муромского монастыря	36.260151	61.497145
45	домик	на землях Муромского монастыря	36.258793	61.496634
46	домик	на землях Муромского монастыря	36.258618	61.496421
47	домик	на землях Муромского монастыря	36.258619	61.496182
48	домик	на землях Муромского монастыря	36.257787	61.495354
49	домик	на землях Муромского монастыря	36.257985	61.495195
50	домик	на землях Муромского монастыря	36.258398	61.495336
51	домик	на землях Муромского монастыря	36.257855	61.496521
52	рыбацкий домик	остров Модуш	36.045201	61.68183
53	сарай для лодки		36.431473	61.578268
54	сарай для лодки		36.432836	61.57835
55	сарай для лодки		36.433759	61.578351
56	сарай для лодки		36.434496	61.578613
57	сарай для лодки		36.435276	61.578714
58	сарай для лодки		36.43109	61.578409
59	сарай для лодки		36.430025	61.578509
60	сарай для лодки		36.429828	61.577951
61	сарай для лодки		36.430907	61.577798
62	сарай для лодки		36.431859	61.577691
63	сарай для лодки		36.433236	61.577719
64	сарай для лодки		36.433818	61.577699
65	сарай для лодки		36.435052	61.577828
66	сарай для лодки		36.435393	61.577848
67	сарай для лодки		36.435932	61.57799
68	сарай для лодки		36.436314	61.578286

ПРИЛОЖЕНИЕ 4

Материалы по незарегистрированным постройкам ООПТ заказник «Муромский», предоставленные для отчета Гагукским участковым лесничеством

МИНИСТЕРСТВО ЛЕСНОГО
КОМПЛЕКСА РЕСПУБЛИКИ КАРЕЛИЯ
ГОСУДАРСТВЕННОЕ УЧРЕЖДЕНИЕ
РЕСПУБЛИКИ КАРЕЛИЯ «ПУДОЖСКОЕ
ЦЕНТРАЛЬНОЕ ЛЕСНИЧЕСТВО»
186150 г. Пудож ул. Ленина 72
тел.5-14-38 , 5-17-68
факс 8(81452) 5-23-91
E-mail: leshos @ onego. ru

Министерство лесного комплекса
Республики Карелия

от_____№ _____
на_____

В соответствии с планом мероприятий по взаимодействию ГУ РК «Пудожского центрального лесничества» и Пудожского РОВД по пресечению нарушений лесного законодательства 21 и 25 августа 2009 г лесной охраной с участием сотрудников Пудожского РОВД проведено комиссионное обследование прибрежной нерестоохранной полосы Онежского озера и побережья озера Муромское на территории государственного ландшафтного заказника «Муромский».

Заказник «Муромский» учреждён Постановлением Совета Министров КАССР № 390 от 13.11.1989 г. и находится на территории лесного фонда Гакугского участкового лесничества. Его площадь равна 29875 га.

В результате проведённого комплексного обследования выявлено 19 случаев незаконно возведённых построек на особо защитных лесных участках, в квартале 169 выдел 15 на участке самовольной застройки выявлена незаконная порубка в объёме 16 кбм.

Для установления физических лиц, совершивших незаконную порубку и осуществивших самовольное занятие лесных участков под застройку, материалы обследования направлены в Пудожский РОВД.

Участки, на которых находятся постройки в устье реки Муромки в кв.164 Гакугского участкового лесничества, исключены из Гослесфонда и переданы Муромскому монастырю решением Исполкома № 307 от 29.08.91 г.

Инженер по охране и защите леса А.Т.Тамм **А.Т.Тамм**

исп. 8/81452/5-33-54

РЕСПУБЛИКА КАРЕЛИЯ

Министерство лесного комплекса
Республики Карелия

ГУ РК ПУДОЖСКОЕ ЦЕНТРАЛЬНОЕ ЛЕСНИЧЕСТВО
186150 Республика Карелия г. Пудож ул. Ленина, 72
тел: 5-14-38, 5-17-68 факс 8 (81452) 5-23-91

АКТ ОСМОТРА № 1

Дата осмотра 21 августа 2009г Время осмотра 10^30

Место осмотра: Гакугское участковое лесничество левый берег реки Черная, устье, квартал № 63 выдел 1 Береговая нерестоохранная полоса Онежского озера

Мною (нами) [Талим Н.Ф.] инженером по охране и защите леса
(Ф. И. О., должностного лица, проводившего осмотр, инспекторская должность, номер служебного удостоверения и дата выдачи)
зам. старшего государственного инспектора в лесничествах и лесопарках РК служ. удост. № 03-111

В присутствии
И.О. лесничего Гакугского участкового лесничества Артемьева Н.Ф., уполномоченного Пудожского РОВД мл. л-т милиции Зубова А.В.

Проведен осмотр:
левого берега в устье реки Черная
(наименование осматриваемого объекта (делянка, лесосека, лесной участок, иной объект); местонахождение
квартал 63 выд. 1 Гакугского участкового лесничества. Территория водоохранной части заказника „Муромский". Нерестоохранная полоса Онежского озера.
(категория земель, категория лесов, квартал, выдел, лесничество, иные ориентиры); принадлежность
(наименование юридического или физического лица); имеющиеся при осмотре документы, на основании которых осуществляется использование объекта)

В ходе проведенного осмотра установлено: В устье реки Черная на левом берегу в квартале 63 выд 1 Гакуского лесничества не нормативно заселенном лесном участке самовольное строительство двух домиков. Строения находятся в непосредственной близости у реки Черная в прибрежной полосе Онежского озера. Строительство выполнено из привозных лесоматериалов: бруса, доски, рейки. Общая площадь незаконно занятого лесного участка 0,15 га. Незаконной порубки деревьев не выявлено.

(вид и стадия использования объекта; соответствие документов, на основании которых осуществляются использование объекта, фактическому его использованию; наличие техники, строений; выполнение условий использования объекта; выявленные нарушения лесохозяйственных требований и лесного законодательства; выполнение предписаний по ранее проведенным проверкам)

Выводы и предложения по акту осмотра: По выявленным нарушениям Федерального закона от 14.03.1995г № 33-ФЗ (в редакции от 30.12.2008г „Об особо охраняемых природных территориях" (принят ГД ФС РФ 15.02.1995г) „занятие земельного участка прибрежной защитной полосы водоохранной зоны Онежского озера" оформить протокол об административном правонарушении по ст 7.9 КоАП. Выдать предписание нарушителю после установления физического лица осуществившего самовольное строительство на лесном участке

Подпись должностного лица:

Гатин А.Т. (Ф.И.О.) А. Гатин (подпись)

Подписи (замечания, предложения) присутствующих лиц (с расшифровкой фамилии):

и.о. лесничего (Артемьев С.В.)

Гакуское уч лес-во

ЧЧН Пуд. РОВД нп. л. 7 мужчин 3 б. в АВ

ООО «Тракт» г. Пудож, 2008 год

Схема
квартала 63 Гакугского
лесничества с нанесением
участков незаконной застройки

Масштаб
1 : 25000

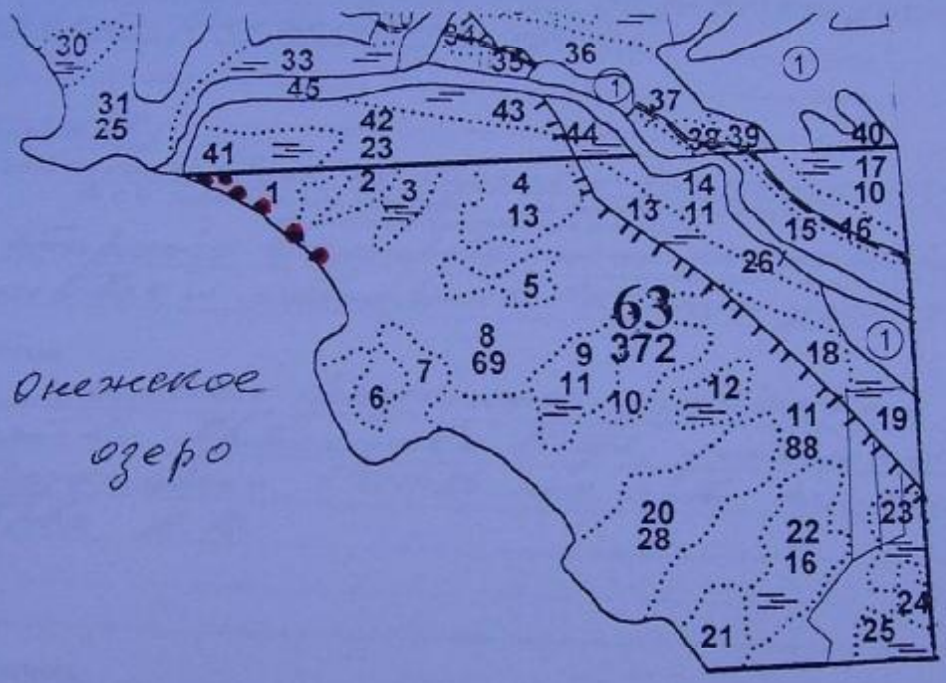

Условные обозн.

– Участки незаконной застройки

исполн. А. Платин

Схема
квартала 76 Рандгского
лесничества с нанесением
участков незаконной застройки

Масштаб
1:25000

Онежское
озеро

Условные обозн.

• Участки незаконной
застройки

Исполнил Н. Бахтин

Схема

квартала 116 Гакучского лесничества с нанесением участков незаконной постройки

Масштаб
1:25000

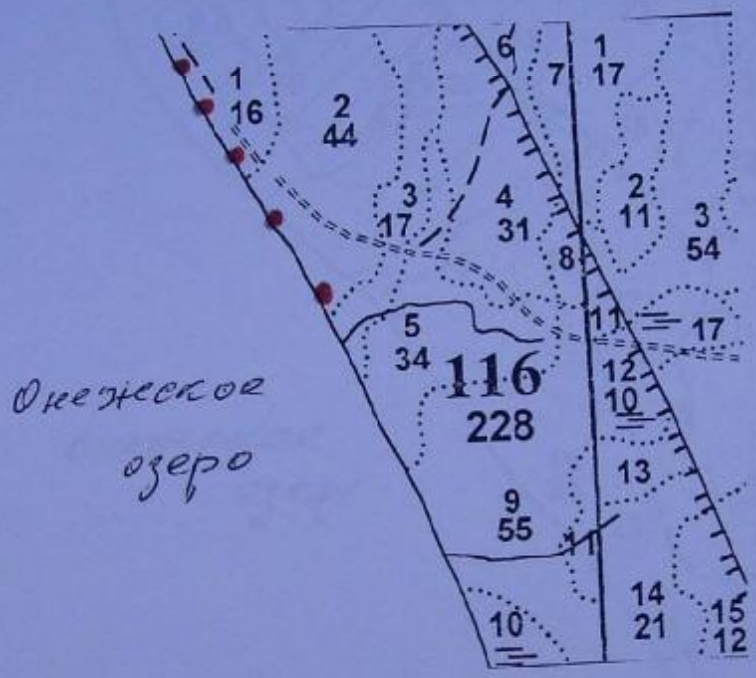

Условные обозн.

• Участки незаконной застройки

исполн. А. Бати

Схема
кв. 164 Рокугского лесничества
с нанесением незаконных построек
на участках переданных
Муромскому монастырю

Масштаб
1:25000

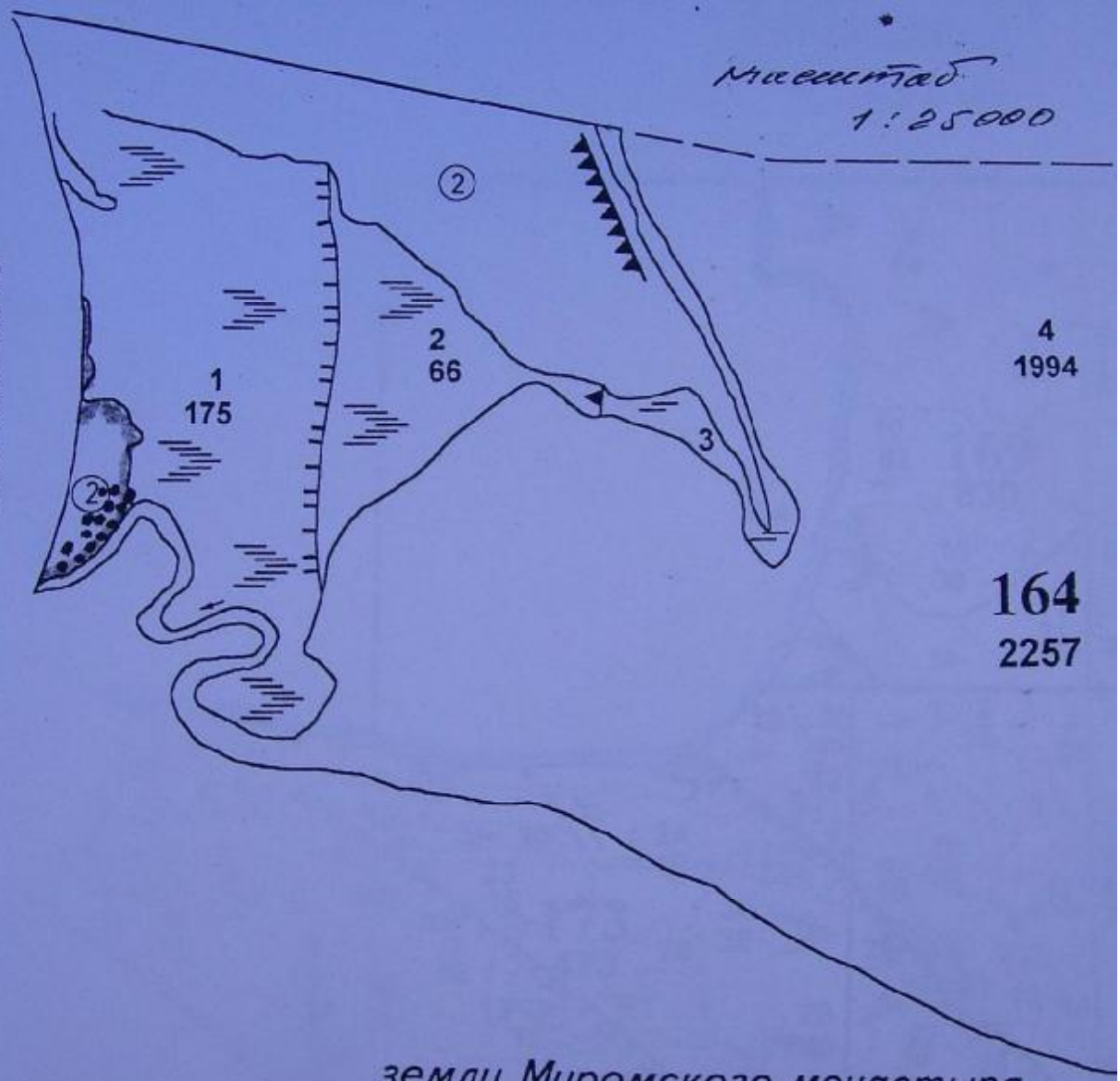

4
1994

164
2257

земли Муромского монастыря

исполнил А. Тютин

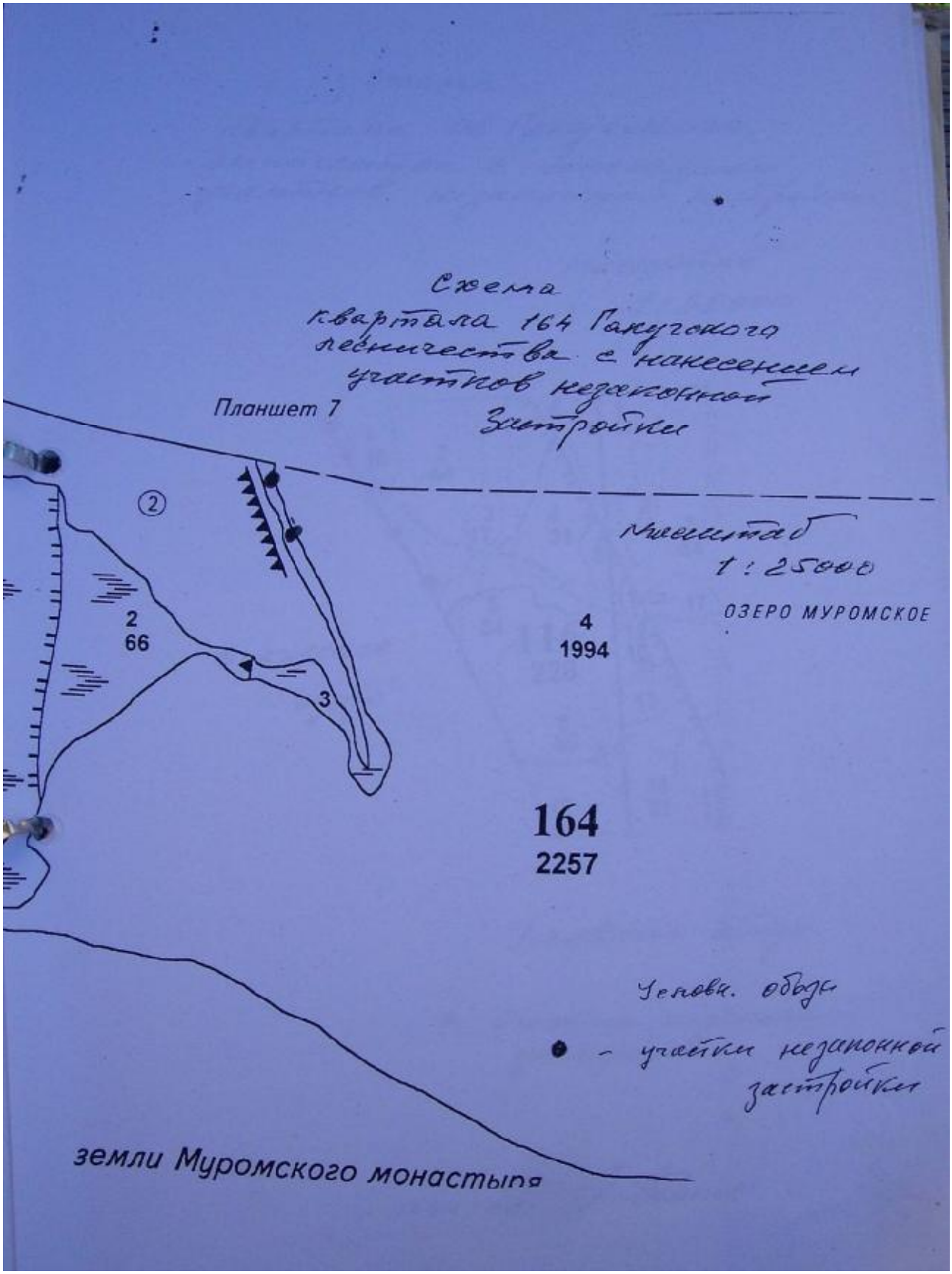
Схема
квартала 164 Ганьгского
лесничества с нанесением
участков незаконной
застройки
Планшет 7
Масштаб
1 : 25000
ОЗЕРО МУРОМСКОЕ
2
66
4
1994
3
164
2257
Условн. обозн.
● - участки незаконной
застройки
земли Муромского монастыря

Схема кв 169 и
кв. 173 Рапутского
лесничества с нанесением
участков самовольного строительства

Масштаб
1:25000

Условные обозн.

Озеро

самовольное стр-во

Схема
квартала 173 Такучского
лесничества с нанесением
участков самовольного
строительства

Масштаб
1 : 25000

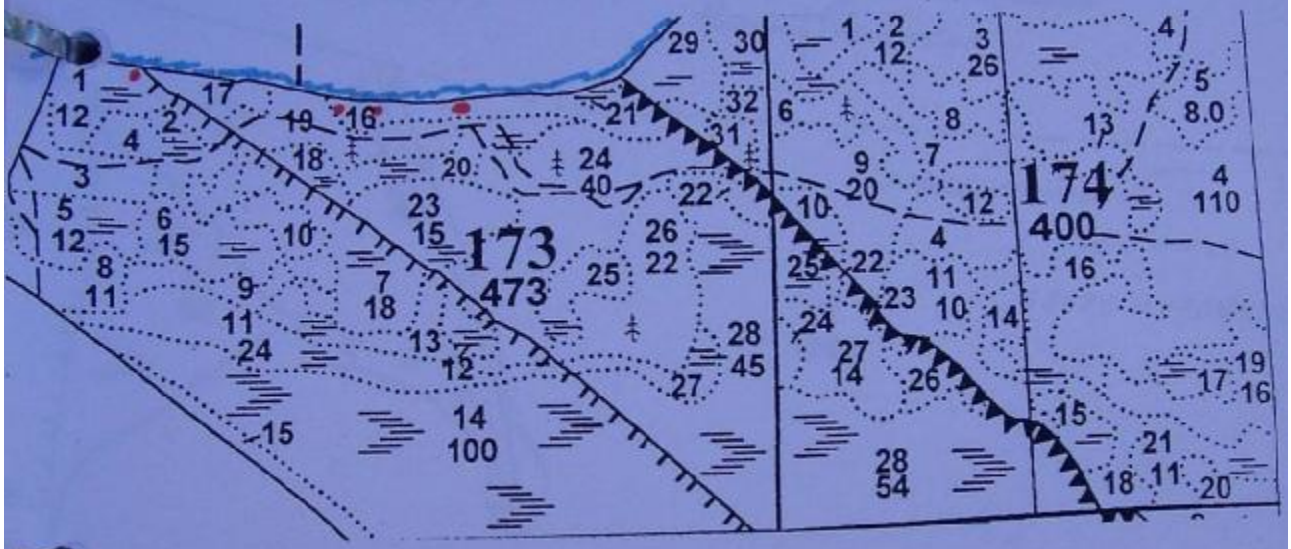

Условные обозн.

- озеро

• - самовольное строительство

исполн. Н. Гаевая

ПРИЛОЖЕНИЕ 5

Фотофиксация некоторых выявленных незарегистрированных построек ООПТ заказник «Муромский»

Рис. П5.1. Туристический домик в устье р. Черная



Рис. П5.2. Туристический домик в устье р. Черная

Рис. П5.3. Рыбацкий домик в устье р. Черная

Рис. П5.4. Дачный домик в устье р. Муромка (земли Муромского монастыря)

Рис. П5.5. Дачный домик в устье р. Муромка (земли Муромского монастыря)

Рис. П5.6. Рыбацкий домик в устье р. Муромка (земли Муромского монастыря)

Рис. П5.7. Рыбацкий домик в устье р. Муромка (земли Муромского монастыря)

Рис. П5.8. Рыбацкие сараи на р. Гагукса около поселка Гагукса

Рис. П5.9. Рыбацкие домики на побережье Онежского озера (точки 19,20 и 21, см. Приложение 3)

ПРИЛОЖЕНИЕ 6

Карта-схема обнаруженных аншлагов и щитов ООПТ заказник «Муромский»

Географические координаты обнаруженных аншлагов и щитов ООПТ заказник «Муромский»

FID	тип	комментари	долгота	широта
0	аншлаг	"Муромский заказник...."	36.057082	61.666247
1	аншлаг археол. об.	"программа экскурсий на Бесов нос"	36.049945	61.665969
2	аншлаг археол. об.	2000-е гг	36.040986	61.671983
3	аншлаг археол. об.	старый аншлаг 1972г.	36.047473	61.672581
4	аншлаг археол. об.	1999, рядом есть военные окопы	36.038	61.674617
5	аншлаг археол. об.	"Муромский заказник...."	36.040182	61.679833
6	аншлаг	"Муромский заказник...."	36.307203	61.666373
7	аншлаг	"Муромский заказник...."	36.094808	61.648661
8	аншлаг	"Муромский заказник...."	36.242318	61.661218

ПРИЛОЖЕНИЕ 7

Карта-схема сохранившихся аншлагов и щитов ООО «Карелонего» ООПТ заказник «Муромский»

Комментарий:

В приложении представлен фрагмент карты-схемы из отчета ООО «Карелонего» об установке информационных щитов и аншлагов по заказу Министерства по природопользованию и экологии Республики Карелия в 2010 г.

На указанном фрагменте вычеркнуты аншлаги и щиты, отсутствующие на период полевых экспедиций РОО «СПОК».

Аншлаги, обозначенные знаком «?» также не были обнаружены в ходе полевых экспедиций (см. Приложение 6).

Условные обозначения аншлагов и щитов на фрагменте, обведенные по контуру, сохранились на период полевых экспедиций РОО «СПОК».

В ходе бесед с местным населением было установлено, что большая часть установленных ООО «Карелонего» щитов и аншлагов была украдена, либо повреждена в первые 2 недели после их установки.

ПРИЛОЖЕНИЕ 8

Фотофиксация некоторых обнаруженных аншлагов и щитов ООПТ заказник «Муромский»

Рис. П8.1. Аншлаг про петроглифы 1972 г. (точка 3, см. Приложение 6)

Рис. П8.2. Щит «Онежские петроглифы» (точка 1, см. Приложение 6)

Рис. П8.3. Аншлаг «Бесов Нос» (точка 4, см. Приложение 6)

Рис. П8.4. Аншлаг ООПТ «Муромский» на побережье Онежского озера (см. Приложение 6)

Рис. П8.5. Аншлаг ООПТ «Муромский» в устье р. Черная(см. Приложение 6)

Рис. П8.6. Информационный щит ООПТ «Муромский» вблизи д. Каршево (см. Приложения 6, 7)

ПРИЛОЖЕНИЕ 9

Результаты проверки соблюдения режима зон охраны памятников истории и культуры ООПТ заказник «Муромский»

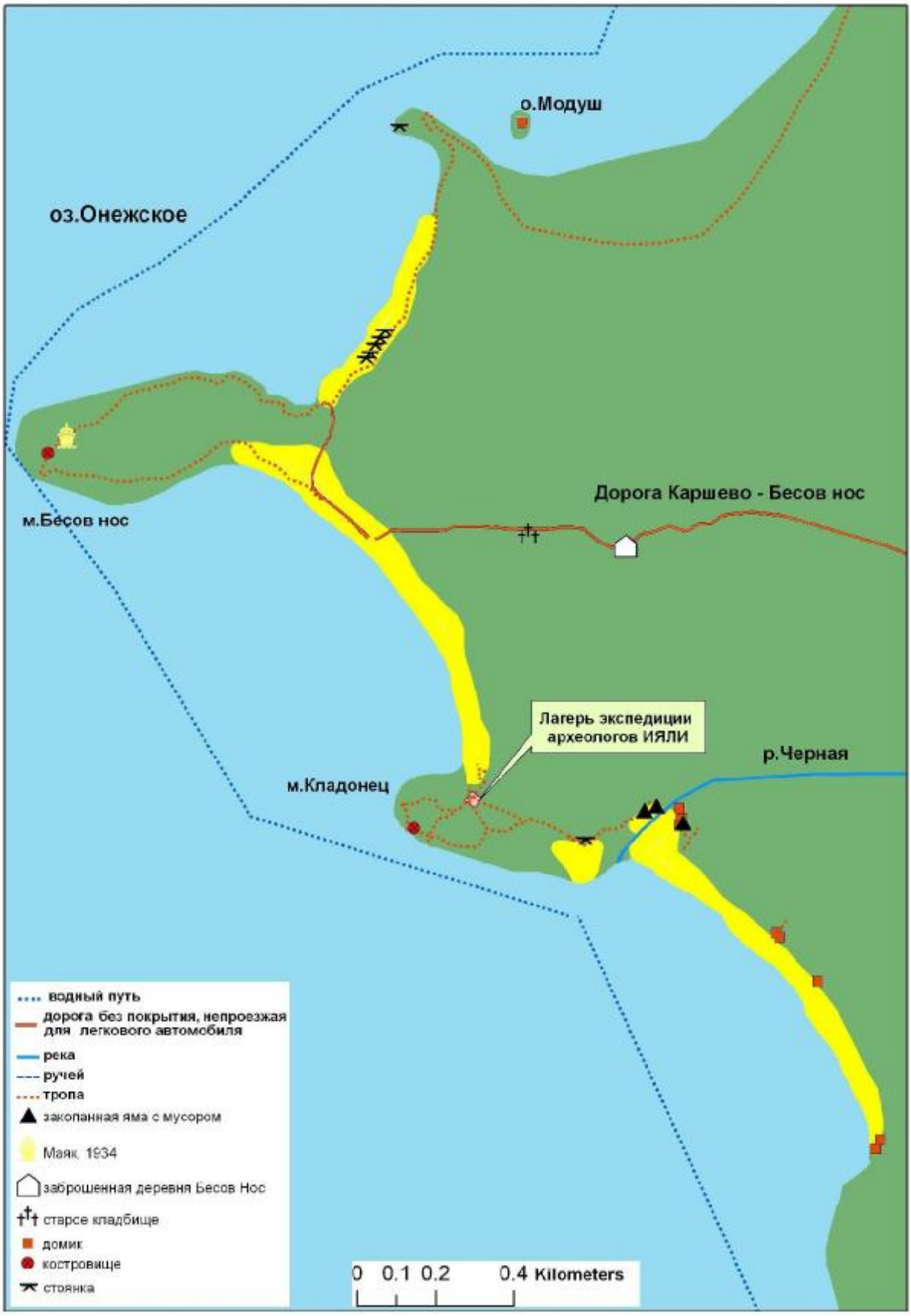

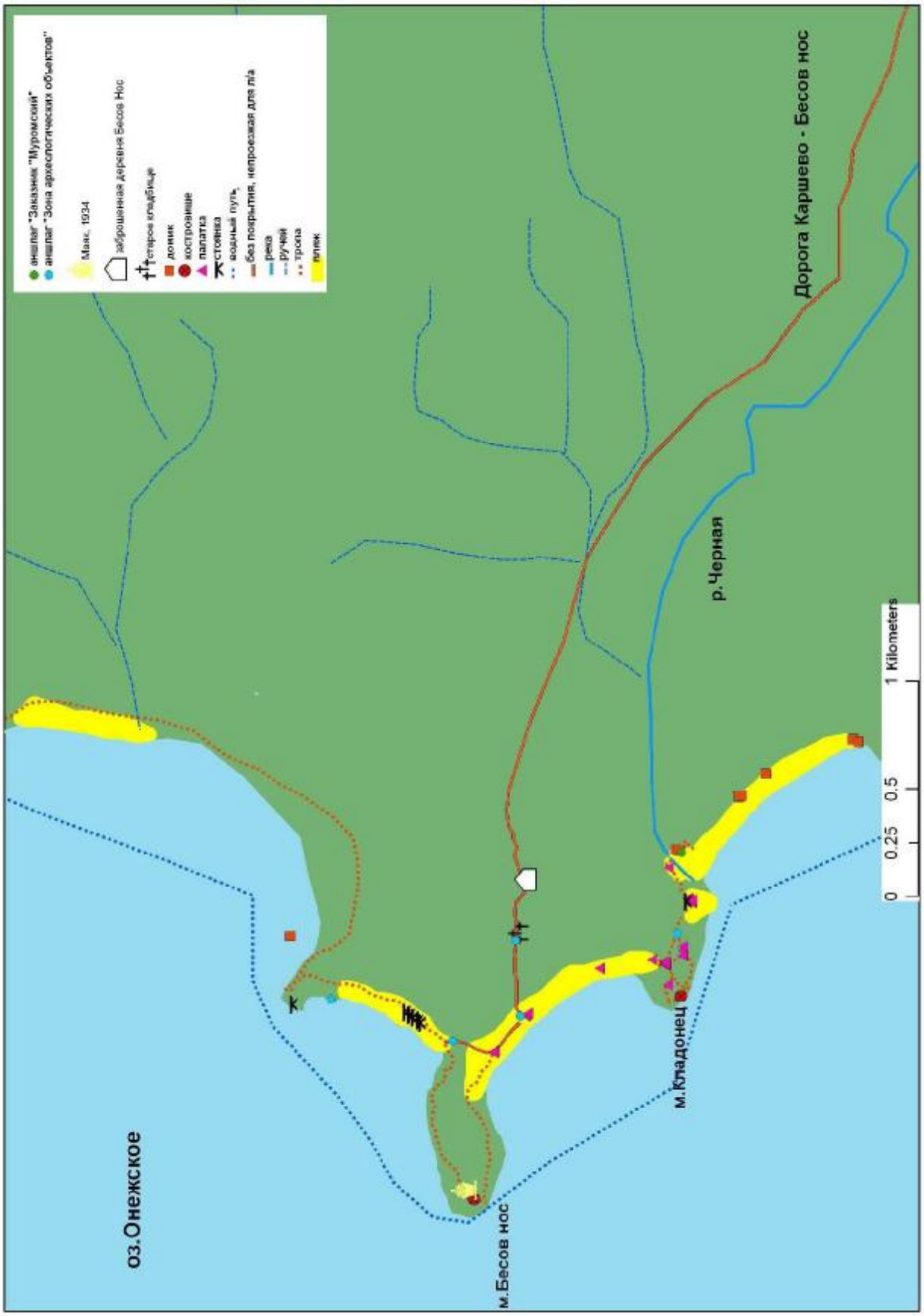
заказник "Заказник "Муромский"
заказник "Зона археологических объектов"
Макс. 1934
заброшенная деревня Бесов Нос
старое кладбище
домик
костровище
палатка
стоянка
водный путь
без покрытия, непроезжая для л/а
река
ручей
тропа
пляк
оз.Онежское
м.Бесов нос
м.Кладонец
р.Черная
Дорога Каршево - Бесов нос
0
0.25
0.5
1 Kilometers

Географические координаты выявленных нарушений режима зон охраны памятников истории и культуры ООПТ заказник «Муромский»

FID	тип	комментари	долгота	широта
0	палатка		36.055597	61.666686
1	палатка		36.052954	61.665703
2	палатка		36.05304	61.66574
3	палатка		36.053141	61.665725
4	палатка		36.052771	61.665562
5	палатка		36.052888	61.665541
6	палатка		36.05304	61.66553
7	стоянка		36.052845	61.66572
8	палатка		36.048831	61.665662
9	палатка		36.048512	61.665638
10	палатка		36.048083	61.665636
11	палатка		36.047152	61.666364
12	палатка		36.047211	61.66634
13	палатка		36.047283	61.66632
14	палатка		36.047232	61.666292
15	палатка		36.047157	61.66627
16	палатка		36.047112	61.666295
17	палатка		36.047069	61.666317
18	палатка		36.047106	61.666344
19	палатка		36.047156	61.666326
20	палатка		36.047318	61.666301
21	костровище	рядом со скалой с петроглифами	36.044516	61.66549
22	палатка		36.045315	61.666074
23	палатка		36.047357	61.666877
24	палатка		36.045988	61.668979
25	палатка		36.041125	61.671726
26	палатка		36.041039	61.671769
27	палатка		36.041184	61.671702
28	палатка		36.041274	61.671669
29	палатка		36.037593	61.672823
30	палатка		36.037477	61.672864
31	костровище	в2х метрах от скалы с петроглифами	36.024524	61.672888
32	стоянка		36.039985	61.676654
33	стоянка		36.039794	61.676471
34	стоянка		36.039597	61.676306
35	стоянка		36.039411	61.676104
36	стоянка		36.039244	61.675979
37	стоянка	каркас для тента	36.039352	61.681345

ПРИЛОЖЕНИЕ 10

Выявленные зоны функционального использования территории ООПТ заказник «Муромский»

Выявленные зоны туристической активности (см. карту-схему):

1. Населенные пункты: Каршево, Красноборск, Нигижма. Даные населенные пункты не входят в заказник, но расположены на р. Черная. Здесь останавливаются туристы, желающие попасть на Бесов Нос. Есть предложения местных жителей по доставке к месту на лодках и возможности оставить автомобиль под присмотром. В Красноборске есть гостевой дом «Медвежий угол», предлагающий экскурсии на Бесов Нос.

- примерная площадь: указана в масштабе плана
- предварительная оценка уровня посещаемости: 2000 чел./год (июль, август)

2. Устье реки Черная — стоянки, домики (напоминают рыбачьи избы или землянки), палатки. Туристы отдыхают от нескольких дней до 2-3-х недель. Посещат петроглифы на Бесовом Носу и другие предлагаемые экскурсионные объекты.

- примерная площадь: указана в масштабе плана
- предварительная оценка уровня посещаемости: 2000 чел./год (июль, август)

3. Мыс Бесов Нос — палаточные городки, костровища. На несколько дней останавливаются только джипперы. Другие группы туристов посещают территорию на водном транспорте, высаживаются на берег, осматривают петроглифы, на ночь не остаются.

- примерная площадь: указана в масштабе плана
- предварительная оценка уровня посещаемости: 2000 чел./год (июль, август)

4. Дорога от Каршино до Бесова Носа — разбита, в ямах, трудной проходимости, интересует «джиперов». Под ней находятся стоянки древнего человека (археологические памятники федерального значения). Конфликтная ситуация между археологами и «джиперами».

- примерная площадь: указана в масштабе плана
- предварительная оценка уровня посещаемости: 2000 чел./год (июль, август)

5. Населенный пункт Гакугса. В заказник не входит, но расположен на реке Гакугса, по которой туристы попадают на территорию Муромского монастыря. В поселке есть несколько перевозчиков к Муромскому монастырю, есть возможность оставить транспорт.

- примерная площадь: указана в масштабе плана
- предварительная оценка уровня посещаемости: 500 чел./год (июль, август)

6. Устье реки Муромка, левый берег, территория Муромского монастыря.

- примерная площадь: указана в масштабе плана
- предварительная оценка уровня посещаемости: 500 чел./год (июль, август)

7. Побережье Онежского озера от Вологодской области до Муромского монастыря используется «джиперами» в качестве дороги

- примерная площадь: указана в масштабе плана
- предварительная оценка уровня посещаемости: 500 чел./год (июль, август)

Выявленные зоны традиционного природопользования (см. карту-схему):

1. Леса, используемые для сбора грибов и ягод (черника, брусника)

- примерная площадь: указана в масштабе плана
- предварительная оценка уровня посещаемости: 1000 чел./год

2. Болото Муромское, используемое ля сбора ягод (морошка, клюква)

- примерная площадь: указана в масштабе плана
- предварительная оценка уровня посещаемости: 1000 чел./год

3. Береговая полоса Онежского озера от устья реки Черная до устья реки Муромка, построенными рыбацкими избами на расстоянии около 20 км друг от друга. Часть изб построена до создания заказника. Часть — новострой.

- примерная площадь: указана в масштабе плана
- предварительная оценка уровня посещаемости: 1000 чел./год

4. Остров Модуш — рыбацкое поселение, 2 рыбацкие избы. Используются круглогодично для собственных нужд.

- примерная площадь: указана в масштабе плана
- предварительная оценка уровня посещаемости: 10 чел./год

5. Берега и русла рек Черная, Гакугса, Трехверстка, берега озера Муромское — лов рыбы, охота. Встречаются сараи для лодок, лодки, вокруг Муромского озера и рыбачьи избы

- примерная площадь: указана в масштабе плана
- предварительная оценка уровня посещаемости: 1000 чел./год

6. Береговая часть Онежского озера от устья реки Муромка до озера Рандозеро. Не менее 5 рыбацких изб. Часть из них — построена относительно недавно. По словам местных жителей, это избы вологжан.

- примерная площадь: указана в масштабе плана
- предварительная оценка уровня посещаемости: 1000 чел./год (июль, август)

Среди выявленных зон выделяется правый берег в устье р. Муромка, застроенный дачными и рыбацкими домами (18 построек). По материалам Гагукского лесничества, данная территория не относится к лесному фонду РФ, а относится к собственности Муромского монастыря. Застройка осуществляется без согласования со стороны монастыря.

ПРИЛОЖЕНИЕ 11

Выявленные ценные природные территории ООПТ заказник «Муромский»

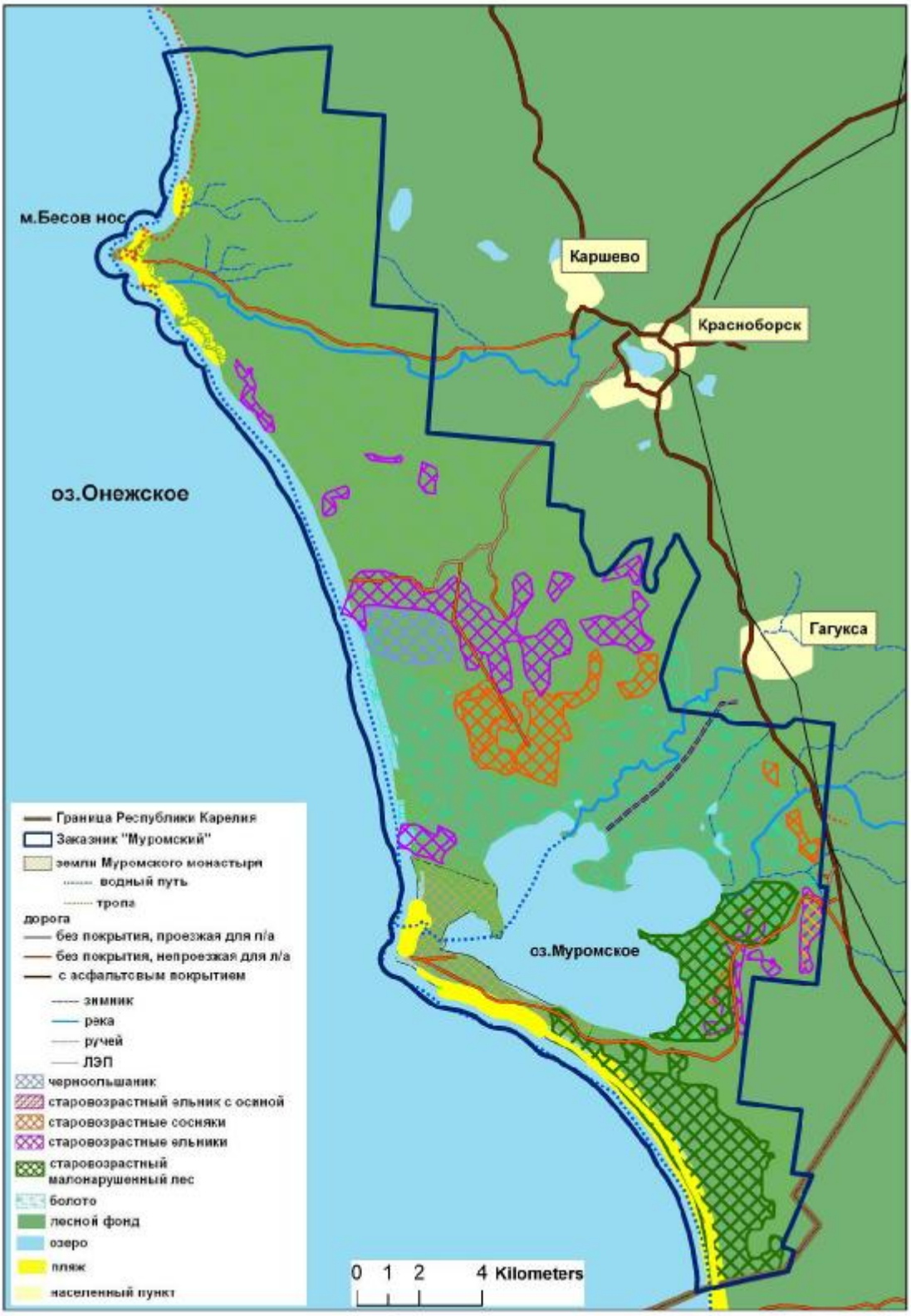

Комментарий:
Границы и тип ценных природных территорий были установлены в ходе полевых экспедиций. Площади территорий представлены в масштабе карты-схемы.

ПРИЛОЖЕНИЕ 12

Потенциальные объекты экскурсионного туризма ООПТ заказник «Муромский»

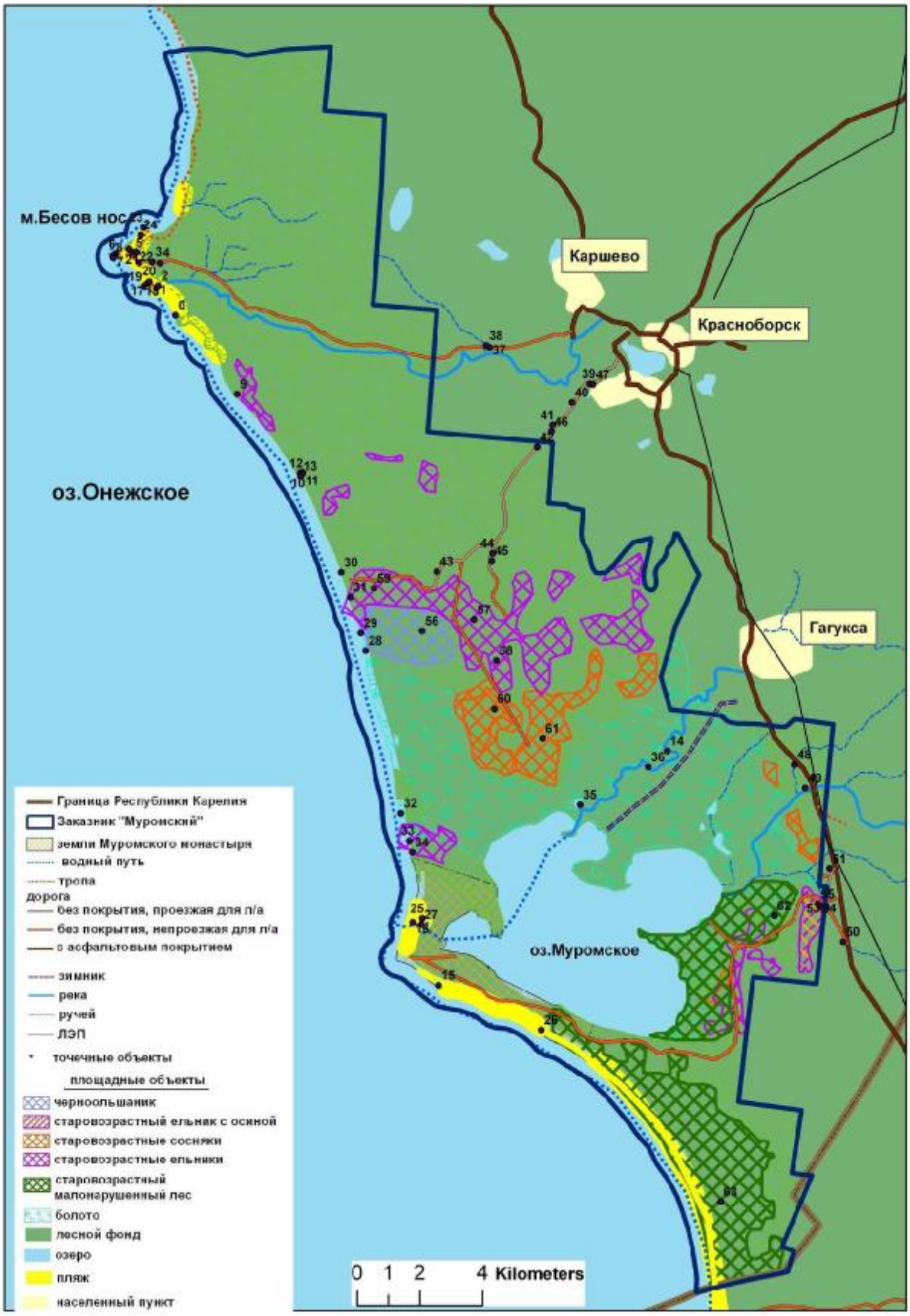

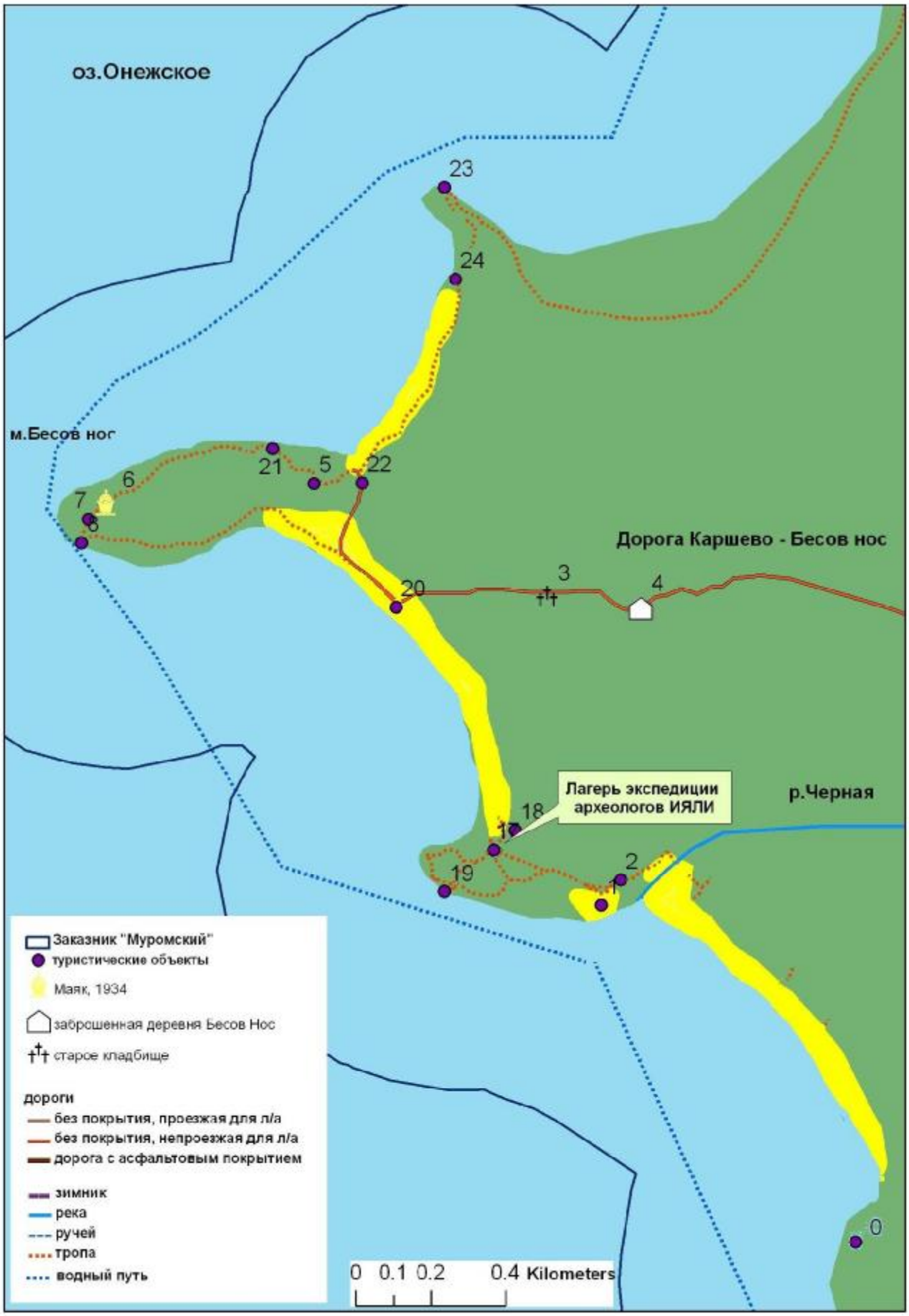
оз.Онежское
м.Бесов нос
Дорога Каршево - Бесов нос
Лагерь экспедиции археологов ИЯЛИ
р.Черная
23
24
21
5
22
6
7
8
3
4
20
18
17
19
2
1
0
Заказник "Муромский"
туристические объекты
Маяк, 1934
заброшенная деревня Бесов Нос
старое кладбище
дороги
без покрытия, проезжая для л/а
без покрытия, непроезжая для л/а
дорога с асфальтовым покрытием
зимник
река
ручей
тропа
водный путь
0 0.1 0.2 0.4 Kilometers

Географические координаты потенциальных объектов экскурсионного туризма ООПТ заказник «Муромский»

FID	комментари	долгота	широта
0	бараньи лбы	36.066336	61.658266
1	бараньи лбы	36.052891	61.665346
2	вывал, ель	36.053697	61.666011
3	старое кладбище деревни Бесов Нос	36.048161	61.672505
4	заброшенная деревня Бесов Нос	36.052892	61.672521
5	старый раскоп -Бесов нос-4, бараньи лбы	36.035633	61.67444
6	Маяк, 1934	36.025518	61.673356
7	в2х метрах от скалы с петроглифами	36.024524	61.672888
8	Петроглиф "Бес с крестом"	36.024344	61.672314
9	зарастание старого ветровала	36.109485	61.638263
10	2000 г.	36.153526	61.618027
11	90-е гг.	36.154909	61.618344
12	80-е гг.	36.154843	61.617993
13	3 домика-эволюция рыбацких строений	36.154009	61.617169
14	стоянка "Традиция"	36.394377	61.552868
15	место пожара, 8 лет назад, березовый молодняк	36.275877	61.4782
16	волнорез	36.255666	61.495083
17	лагерь археологов ИЯЛИ КарНЦ РАН	36.047124	61.666333
18	одновозрастный сосняк	36.048054	61.666864
19	выходы древнейших пород и петроглифы	36.044906	61.665176
20	дюны	36.040583	61.671778
21	петроглифы	36.033315	61.675141
22	окопы военные	36.038062	61.674613
23	петроглифы "Перий нос 3"	36.040203	61.681898
24	бараньи лбы	36.039119	61.679722
25	дюны	36.261094	61.49652
26	старовозрастный низкорослый заболоченный лес	36.340545	61.469327
27	Муромский мужской монастырь	36.261115	61.494736
28	болото Муромское	36.206511	61.570293
29	конец болота, ручей, смешанный лес	36.202283	61.575111
30	ветровал	36.185857	61.59153
31	большое окно вывала	36.193216	61.584846

Географические координаты потенциальных объектов экскурсионного туризма ООПТ заказник «Муромский» (продолжение)

FID	комментари	долгота	широта
32	канавы мелиоративные, осушали болота в 60-егг.	36.240109	61.525644
33	сосновый лес после мелиорации	36.247241	61.518131
34	болото за узкой полосой леса	36.249924	61.515022
35	озеро Гарозеро, берега заболочены	36.346557	61.534614
36	болото с редкостойной сосной	36.384354	61.547722
37	слабый участок дороги, настил из досок	36.257114	61.660795
38	старый мост	36.254967	61.661182
39	гать на дороге	36.320017	61.654103
40	вторичный сосняк, убран сухостой,рекреационный лес	36.310791	61.64821
41	участок смешанного леса - береза и сосна	36.300961	61.641094
42	смена пород ель сменяет сосну, есть старые деревья	36.293296	61.634109
43	смешанный лес	36.242932	61.595253
44	молодой лес, 40 лет, следы старых рубок	36.274965	61.602472
45	смена пород-ель выходит в первый ярус	36.274926	61.600321
46	квартальный столб	36.300838	61.639168
47	квартальный столб	36.321969	61.654034
48	пересыхающее русло ручья - р.Трехверстка	36.471542	61.553586
49	тропинка вдоль реки, красивое место для стоянки	36.479682	61.547374
50	старая дорога	36.5139	61.505044
51	ельник с березой и осиной	36.500247	61.525439
52	переход через реку по бревнам	36.501121	61.514377
53	дорога для хорошо подготовленных джиперов	36.499637	61.513934
54	ельник с березой, крупными осинами,вывалы, липа	36.497152	61.514444
55	популяция лобарии легочной	36.495929	61.514894
56	черноольшаник	36.238795	61.57796
57	старовозрастный ельник	36.26896	61.583004
58	старовозрастный ельник	36.285404	61.572286
59	старовозрастный ельник	36.206673	61.588242
60	старовозрастный сосняк	36.288011	61.558592
61	старовозрастный сосняк	36.319082	61.551961
62	малонарушенные старовозрастные леса	36.470945	61.509985
63	малонарушенный сосняк, более 300 лет	36.460395	61.427336

ПРИЛОЖЕНИЕ 13

Карты-схемы расположения петроглифов на территории ООПТ «Муромский», разработанные и опубликованные ИЯЛИ КарНЦ РАН (материалы для отчета предоставлены с.н.с., к.и.н. Лобановой Н. В.)

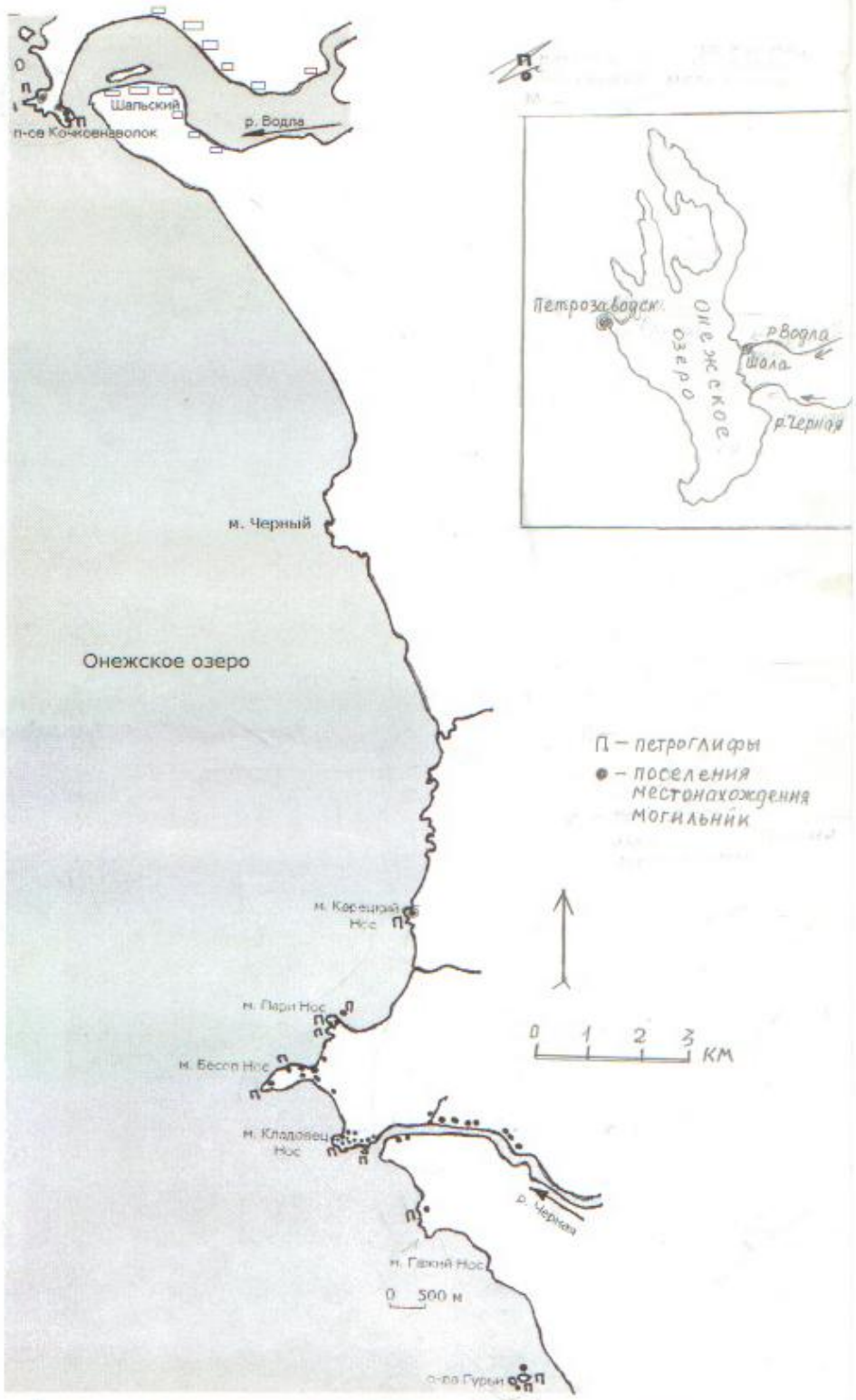

Рис.1 Схема восточного побережья Онежского озера

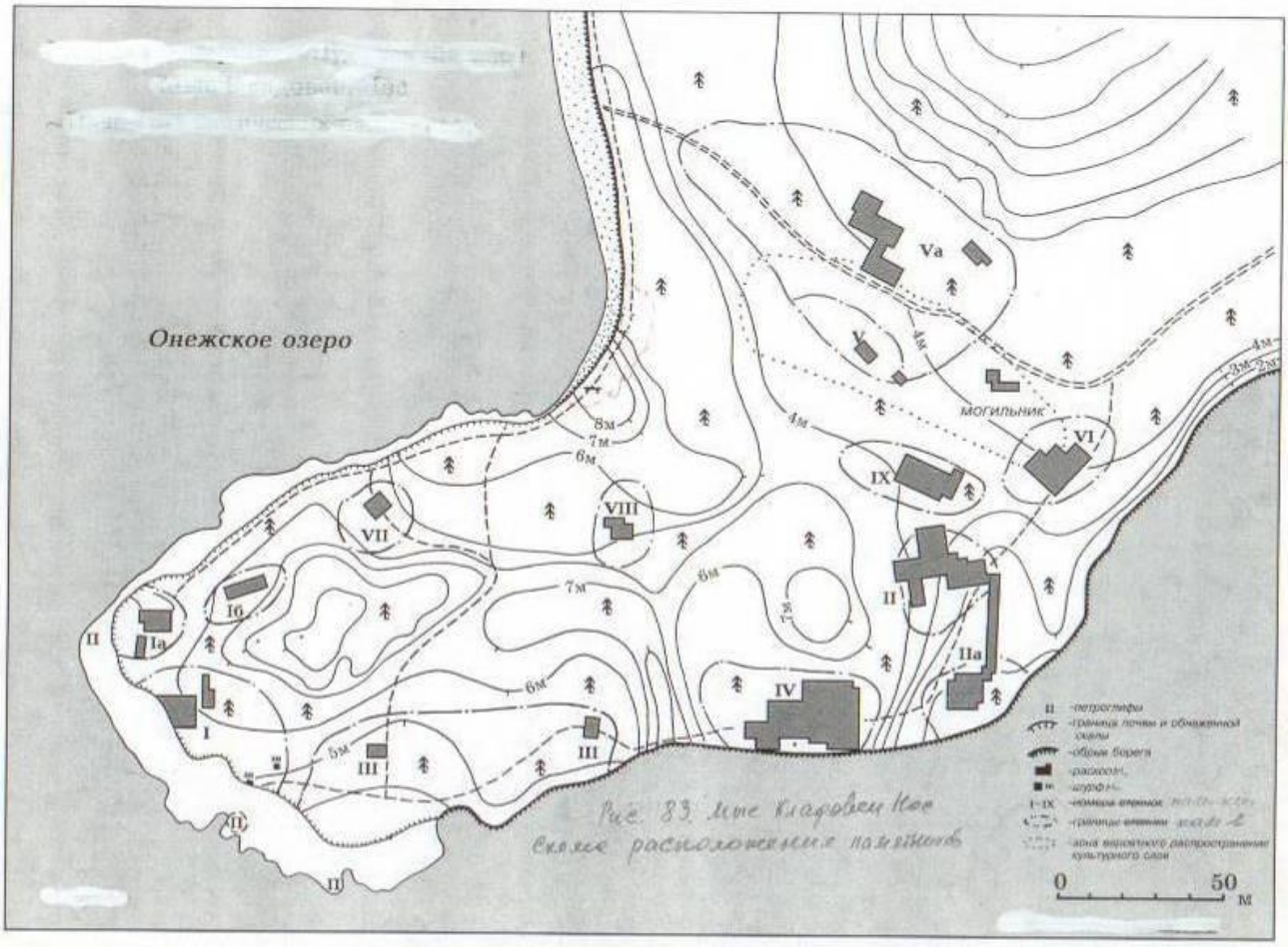

Рис. 89. Мне Кладовец Нов
Схема расположения памятников

ПРИЛОЖЕНИЕ 14

Фотофиксация некоторых потенциальных объектов экскурсионного туризма ООПТ заказник «Муромский»

Рис. П14.1. Заброшенная деревня Бесов Нос

Рис. П14.2. «Бараньи лбы» в районе мыса Бесов Нос

Рис. П14.3. Заброшенный маяк в районе мыса Бесов Нос

Рис. П14.4. Петроглиф «Бес» в районе мыса Бесов Нос

Рис. П14.5. Песчаные пляжи на побережье Онежского озера

Рис. П14.6. Стоянка «Традиция» на р. Гакугса

Рис. П14.7. Старовозрастные сосняки на побережье Онежского озера

ПРИЛОЖЕНИЕ 15

Выявленная сеть дорог и путей водного транспорта ООПТ заказник «Муромский»

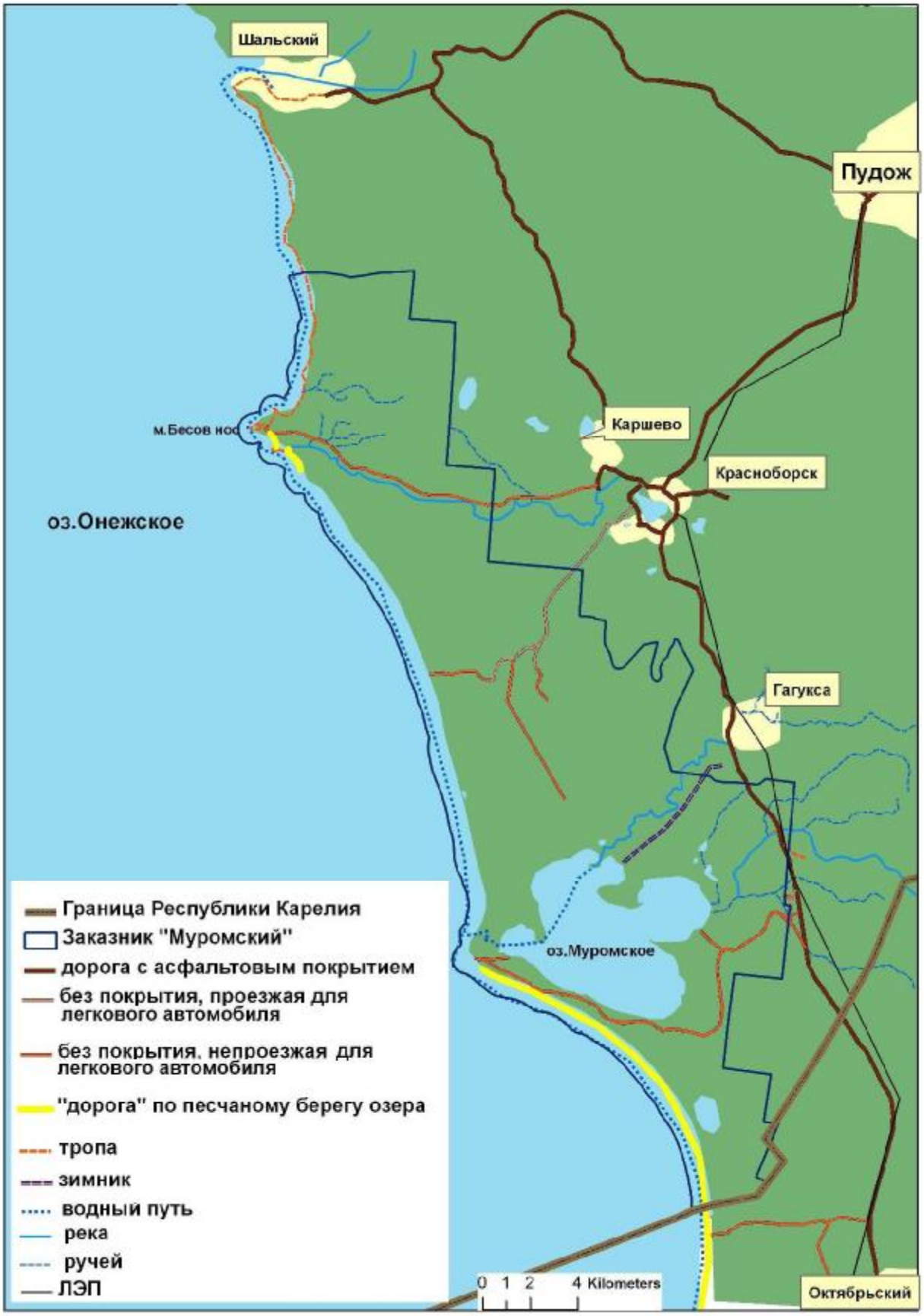

Краткая характеристика выявленных сеть дорог и путей водного транспорта ООПТ заказник «Муромский»

Конечные пункты	Длина	Покрытие, качество дороги
г.Пудож – п. Красноборск	20 км	Асфальт, дорога ровная без выбоин
п. Красноборск – п. Каршево	2,5 км	Асфальт
п. Каршево – п. Шальский	17 км	Асфальт
п.Красноборск – п. Гагукса	10 км	Асфальт, дорога ровная без выбоин
От п.Красноборск до границы с Вологодской областью	23 км	Асфальт, дорога ровная без выбоин
От п. Каршево до мыса Бесов Нос по дороге вдоль реки Черная	15 км	Дорога без покрытия, проходима только для специального транспорта, есть 2 полуразрушенных моста
От п. Каршево до мыса Бесов Нос по реке Черная	20 км	Водный путь, встречаются топляки
От п. Красноборск до развилки на Муромское болото	15 км	Дорога без покрытия, проходима для легкового автомобиля
От развилки на Муромское болото до болота	6 км	Дорога без покрытия, проходима только для специального транспорта
От развилки на Муромское болото до берега Онежского озера	4 км	Дорога без покрытия, проходима только для специального транспорта
От п. Шальский до мыса Бесов Нос по тропе вдоль берега	17 км	Тропа
От п. Гагукса до оз. Муромское по реке Гагукса	10 км	Водный путь
От реки Гагукса по озеру Муромское до реки Муромка	7 км	Водный путь
По каналу до устья реки Муромка	2 км	Водный путь
Ответвление от дороги между п. Гагукса и Вологодской областью , идущее вокруг Муромского болота	20 км	Дорога без покрытия, проходима только для специального транспорта, есть переход через реку без моста
От п. Октябрьский до Муромского монастыря, из них по дороге	10 км	асфальт
От п. Октябрьский до Муромского монастыря, из них по берегу Онежского озера	16 км	Песчаный пляж

Таким образом, дорожная сеть хорошо развита и используется местными жителями, туристами, перевозчиками. Есть перспективы для улучшения некоторых дорог для увеличения туристического потока на территорию заказника. Есть возможности для организации водных, конных, велосипедных и снегоходных туристических маршрутов по всей территории заказника.

ПРИЛОЖЕНИЕ 16

Краткое описание выявленных дорог ООПТ заказник «Муромский»

На территории ООПТ имеется автомобильная дорога с твердым покрытием: участок дороги от Медвежьегорска до Вытегры, проходящий через Красноборск, Гагуксу, частично через заказник «Муромский». Покрытие асфальтовое, ширина — 10 метров. Дорога ровная, без выбоин (рис. П16.1).

Рис. П16.1. Дорога от Медвежьегорска до Вытегры

От данной дороги есть несколько ответвлений, изображаемых на топокартах. Все эти дороги непроходимы в текущем состоянии для легковых автомобилей, но проходимы для автомобилей повышенной проходимости (типа УАЗ). Данные дороги не имеют покрытия, ширина около 3-4м, много выбоин, залитых водой. В некоторых местах дороги сильно разъезжены, имеют глубокие колеи от колес (см. рис. П16.2).

Рис. П16.2. Съезды с дороги от Медвежьегорска до Вытегры

Дорога, проезжая только для специального транспорта (УАЗ, джип):

– дорога от Каршево до Бесова Носа. Непроходима в текущем состоянии для легкового автомобиля, нет покрытия, ширина дороги около 3-4 м (в разъезженных местах до 8-10 м), много выбоин, залитых водой. В некоторых местах сильно разъезжена. Мосты опасны для проезда. Но джипперы пользуются ими. Частью данной дороги до первого моста пользуются местные жители — ездят в лес собирать грибы и ягоды (см. рис. П16.3).

По данной дороге местные жители ездят на мотоциклах, велосипедах, колесных тракторах, на некоторых участках – на автомобилях. В зимний период – на колесных тракторах, снегоходах.

Рис. П16.3. Дорога от Каршево до Бесова Носа

Дорога, проезжая только для специального транспорта (УАЗ, джип):

– Дорога от Красноборска до Муромского болота, около урочища Красный бор от нее есть ответвление к берегу Онежского озера в сторону устья реки Черная. Дорога такого же качества. Этой дорогой пользуются только местные жители — ездят собирать морошку и клюкву на Муромское болото, на рыбалку, к избам на побережье Онежского озера (см. рис. П16.4) .

По данной дороге местные жители ездят на мотоциклах, велосипедах, колесных тракторах, на некоторых участках – на автомобилях. В зимний период – на колесных тракторах, снегоходах.

Рис. П16.4. Дорога от Красноборска до Муромского болота

Дорога, проезжая только для специального транспорта (УАЗ, джип):

– «Дорога» от поселка Октябрьский до Муромского монастыря. Большая часть этого пути – побережье Онежского озера. Автотуристы, передвигающиеся по дорогам на территории заказника на автомобилях повышенной проходимости (т. н. «джиперы») едут по самому краю берега, почти по воде. В определенном месте поднимаются в лес и едут по лесной дороге до монастыря (см. рис. П16.5).

Рис. П16.5. «Дорога» от поселка Октябрьский до Муромского монастыря

ПРИЛОЖЕНИЕ 17

Краткое описание выявленных путей водного транспорта ООПТ заказник «Муромский»

Водные пути на территории заказника «Муромский»:

– по реке Черная от деревни Каршево до Бесова Носа. Очень популярный маршрут у туристических групп (см. рис. П17.1)

– по реке Гакугса, далее через озеро Муромское, затем по каналу к устью реки Муромка к Муромскому монастырю. Маршрут также популярен у туристов (см. рис. П17.2)

Реки Черная и Гакугса раньше использовались для лесосплава, поэтому теперь опасны для движения: в воде много «топляков» (полузатонувших бревен).

– от Бесова Носа до Муромского монастыря вдоль берега Онежского озера. Используется реже, поскольку большое расстояние (около 30 км), опасно для прохождения: погода может измениться, может начаться шторм на Онежском озере (см. рис. П17.3)

– путь из Вологодской области (и Ленинградской области) до Муромского монастыря и (или) Бесова Носа по Онежскому озеру. Используется неорганизованными группами туристов из Вологодской и Ленинградской областей, имеющих свои плавсредства (яхты, катера, катамараны, байдарки и т.д.) (см. рис. П17.3)

Рис. П17.1. Устье реки Черная

Рис. П17.2. На реке Гакугса

Рис. П17.3. Вдоль берега Онежского озер

ПРИЛОЖЕНИЕ 18

Протокол рабочей встречи 26.07.2011 г. в Администрации Пудожского района

УТВЕРЖДАЮ.
Заместитель Главы
Администрации Пудожского
муниципального района
по социальным вопросам
_____ Т. А. Андерсон
26 июля 2011 г.

ПРОТОКОЛ РАБОЧЕЙ ВСТРЕЧИ
по вопросам охраны и использования ООПТ
государственный природный заказник «Муромский»
В АДМИНИСТРАЦИИ ПУДОЖСКОГО РАЙОНА

26.07.2011 г. г. Пудож

Присутствовали:

Андерсон Татьяна Анатольевна, председатель	Заместитель Главы Администрации Пудожского муниципального района по социальным вопросам
Строк Елена Владимировна, секретарь	Ведущий специалист Управления по экономике и имуществу Администрации Пудожского муниципального района
Силякова Елена Петровна	Директор МУ «Пудожский историко-краеведческий музей им. А. Ф. Кораблева»
Костин Александр Григорьевич	Директор Вечерней школы г. Пудожа
Пилипенко Елена Александровна	Сотрудник Лесного отдела РОО «СПОК»
Родионов Андрей Викторович	Консультант РОО «СПОК»
Лычагина Анна Викторовна	Волонтер РОО «СПОК»

Повестка рабочей встречи:
1. О ходе выполнения работ по обеспечению соблюдения режима особой охраны ООПТ государственный природный заказник «Муромский» и содействию достижения целей его создания по государственному контракту № ООПТ2/0106200001911000174-0131664-01 от 25.07.2011 г. между Министерством по природопользованию и экологии Республики Карелия и РОО «СПОК».
2. Предложения, рекомендации, мнения по вопросам охраны, управления и использования ООПТ государственный природный заказник «Муромский».

Выступили:
Все присутствующие.

Решили:
1. Принять к сведению информацию о ходе выполнения работ по обеспечению соблюдения режима особой охраны ООПТ государственный природный заказник «Муромский» и содействию достижения целей его создания по государственному контракту № ООПТ2/0106200001911000174-0131664-01 от 25.07.2011 г. между Министерством по природопользованию и экологии Республики Карелия и РОО «СПОК».
2. Действующий режим заказника «Муромский» возражений не вызывает.
3. Рекомендовать Министерству природных ресурсов и экологии Республики Карелия следующие предложения по заказнику «Муромский»:
3.1 организовать надзор за соблюдением режима охраны заказника (в т.ч. уборку мусора) с привлечением органов охраны порядка, местных жителей и предпринимателей, заинтересованных в развитии туризма на данной территории;
3.2 установить информационные щиты (с информацией о режиме охраны и санкциях за его нарушение) на путях заезда на территорию заказника;
3.3 расчистить дно рек Черная, Муромка и Гакукса от топляков с целью безопасного доступа к заказнику водным транспортом;

3.4 рассмотреть возможность подготовки «сезонных» экскурсоводов для работы в заказнике с привлечением МУ «Пудожский историко-краеведческий музей», Петровского колледжа и Петрозаводского гос.университета (по согласованию);
3.5 рекомендовать закрыть для массового проезда дорогу д.Каршево – д.Бесов Нос (нежилая), т.к. вдоль и около дороги имеются археологические памятники (стоянки). Перевозку туристов организовать водным транспортом, и по суше – по другой существующей дороге.

Протокол подготовил:

_____ Е. В. Строк

ПРИЛОЖЕНИЕ 19

Протокол рабочей встречи 22.08.2011 г. в Администрации Пудожского района

УТВЕРЖДАЮ.
Заместитель Главы
Администрации Пудожского
муниципального района
_____О. Б. Гольдфейн
22 августа 2011 г.

ПРОТОКОЛ РАБОЧЕЙ ВСТРЕЧИ
по вопросам охраны и использования ООПТ
государственный природный заказник «Муромский»
В АДМИНИСТРАЦИИ ПУДОЖСКОГО РАЙОНА

22.08.2011 г. г. Пудож

Присутствовали:

Гольдфейн Олег Борисович, председатель	Заместитель Главы Администрации Пудожского муниципального района
Строк Елена Владимировна, секретарь	Ведущий специалист Управления по экономике и имуществу Администрации Пудожского муниципального района
Торопова Елена Владимировна	Глава Администрации Шальского сельского поселения
Королева Наталья Казимовна	И.о. ведущего специалиста по связям с общественностью и СМИ
Ерехинский Владимир Сергеевич	Начальник ГУ РК «Пудожское центральное лесничество»
Пилипенко Елена Александровна	Сотрудник Лесного отдела РОО «СПОК»
Родионов Андрей Викторович	Консультант РОО «СПОК»
Dietrich Isaak	Волонтер РОО «СПОК»

Повестка рабочей встречи:
1. О результатах полевого обследования РОО «СПОК» территории ООПТ государственный природный заказник «Муромский».
2. Предложения, рекомендации, мнения по вопросам охраны, управления и использования ООПТ государственный природный заказник «Муромский»:
2.1. Незаконные постройки на территории ООПТ;
2.2. Замусоривание территории ООПТ;
2.3. Нарушение режима охраны зон петроглифов.

Выступили:
Родионов А. В.
Доложил о результатах полевого обследования РОО «СПОК» территории ООПТ «Муромский».

- по п. 2.1.
Ерехинский В. С.
Необходимо четкое администрирование (через Положение об ООПТ), ответственный человек за эту территорию. Сейчас более 15-ти структур выполняют различные функции на территории.
Администрация будет следить за запретами, в т.ч. за строительством.
Ерехинский В. С. , Торопова Е. В.
Незаконные постройки нужно сносить, но кто будет это делать?
Возможен социальный взрыв.
Родионов А. В.
Можно рекомендовать хозяевам домиков брать территорию заказника в аренду, временные постройки – для осуществления функций по управлению и охране.

1

Ерехинский В. С.
Все постройки не подойдут под эту рекомендацию.
Торопова Е. В.
Рекомендовать главам поселений найти хозяев и объяснить незаконность их строений.
Строк Е. В.
Многие зарабатывают там деньги – возят туристов, но не следят. Пользуются природными ресурсами.
Торопова Е. В.
Почти все уже зарегистрированы как ИП, можно по списку их собрать.
Пилипенко Е.А.
Возможно ли постройки регистрировать как «кордон лесника»?
Ерехинский В. С.
Кордон нужен – хранить инвентарь, находится охране. Надо 2 кордона – со стороны Муромского и Черной речки.
Владелец кордона должен сотрудничать с лесничеством, но лесничество может создать кордоны самостоятельно.
Администрация ООПТ вводит «своего человека» на подъездных путях, вводит плату за посещение.
За постройками никто не следит, но есть люди, которые не дают вокруг себя построиться.
Когда будет администрирование, то вместо «кляузничества» друг на друга будет четкое понимание правил игры и т.п.
Существующие постройки никак не узаконить.
Строк Е. В.
Аренда ООПТ – никто не разрешит, т.к. там петроглифы. Возможно: отдать музею, а музей наймет предпринимателей.
Королева Н. К.
Надо составить список – сколько домов, чьи они?

- по п. 2.2.
Ерехинский В. С.
Пусть администрация контролирует посещаемость и правила обращения с мусором.
Если в лесном фонде лесничество обяжут убирать, но в участковом лесничестве – 3 человека, физически не смогут.
Администрацию заказника надо создавать из авторитетных жителей района.
Если обязать эту администрацию все делать и дать возможность зарабатывать – то это будет решение проблемы.
Торопова Е. В.
Собрать собрание с местными заинтересованными жителями, обсудить с ними.
Ерехинский В. С.
Узаконить надо не просто так, а на каких-то определенных условиях, чтобы они что-то делали для заказника.
А постройки – это не кордоны лесничества, это здания администрации ООПТ?
Гольдфейн О. Б.
На администрирование надо заключать договора с местными предпринимателями, инвесторами. Те, кто зарабатывает, должны будут контролировать территорию.
Ерехинский В. С.
Выход из ситуации – гос.контракт на администрирование заказника. Деньги: на вывоз мусора, аншлаги. Денег от республики им будет хватать.
Победитель конкурса решит все вопросы, наймет охрану, экскурсоводов, займется узаканиваем построек и т.п.
Строк Е. В.
Главная проблема – необходимость ведения «бумажной работы»: оформление отчетов, ведение бухгалтерии.

- по п. 2.3.
Ерехинский В. С.
Создание администрации заказника позволит решить и эту проблему.

Решили:

1. Создание администрации ООПТ «Муромский» из числа зарегистрированных в Пудожском районе граждан или организаций на принципах гос.контракта или аренды позволит решить поставленные проблемы и достичь задач создания этой ООПТ.
2. Вынести на обсуждение с заинтересованными местными предпринимателями вопрос об их участии в управлении ООПТ по п. 1.
3. Рекомендовать Министерству по природопользованию и экологии РК предусмотреть необходимость реконструкции или строительства объектов капитального строительства связанных с выполнением задач, возложенных на администрацию заказника (в соответствии с существующим Положением об ООПТ, см. п. 5з).

Протокол подготовил: _____ Е. В. Строк

ПРИЛОЖЕНИЕ 20

Мнения и предложения по управлению ООПТ заказник «Муромский» местного индивидуального предпринимателя Селезнева А. Н.

Селезнев А.Н. – местный житель, индивидуальный предприниматель, осуществляющий перевозки и прием туристов на территории ООПТ заказника «Муромский» в районе мыса Бесов Нос и устья р. Черная. Селезнев А .Н. постоянно проживает на территории заказника, неофициально контролирует соблюдение режима охраны на части территории заказника. Неофициально несет ответсвтенность за пожаробезопасность всех привезенных им туристов, следит за тем, чтобы туристы не мешали отдыхать друг другу.

Селезнев А.Н. дважды подавал ходатайство об официальном разрешении ему заниматься организацией туристических услуг на территории заказника. В первый раз его поддержали все, кроме лесничего. Сейчас его поддерживают центральное и участковое лесничества, но руководство районной администрации не спешит с содействием.

1) Для управления территорией нужен хозяин. Это может быть собственник, арендатор или госструктура. Имеет смысл объединить существующих активистов и заинтересованных людей в районе для дальнейшего управления ООПТ, например, создать Общественную организацию. Согласовать деятельность Организации с Министерством, Лесничеством и др. Создать небольшой штат сотрудников. Организация будет выполнять работы по договорам (благоустройство и соблюдения режима ООПТ)

2) Существующие незаконные строения в водоохраной зоне легализовать, придав им статус «кордона лесников». Оставить только часто используемые строения. Ветхие снести. Хозяева этих домов (кордон) должны следить за тем, чтобы не допускалось новое строительство

3) Следить за соблюдением режима ООПТ и общим порядком могут также добровольные егеря

4) Установить баки для сбора мусора на основных разрешенных стоянках. Мусор должен будет регулярно вывозиться из территории заказника по реке

5) Благоустроить существующие стоянки

6) Создать узаконенную структуру, сотрудники которой могли бы взимать утвержденную плату за обеспечение безопасного проживания туристов на стоянках (чтобы не было грабежа, разбоя, пьянства), уборку мусора, регулировать посещение туристами археологических объектов (чтобы каждая группа имела возможность прийти и осмотреть петроглифы, чтобы там в это время никто не стоял и не мешал, чтобы территория была чистой). Это все будет входить в плату за пребывание в заказнике. Структура должна быть на самосодержании

7) Создать экскурсионный маршрут по существующим интересным местам заказника. Туристическими объектами могут быть блиндажи, нежилая деревня, бывший рудник, бывший стеклянный завод, музей камня, захоронения, красивые места. Проводить экскурсии за плату

8) В стоимость пребывания в заказнике должно входить обеспечение соблюдений правил пожаробезопасности и безопасность туристов

9) Услуги по перевозке на лодке предоставлять за отдельные деньги

10) Начать с того, чтобы все концы сводились к местным активистам (например, к Селезневу А. Н.), которые хотят и давно здесь всем занимаются неофициально, чтобы не получилось так, что по его/нашим наработкам пришел чужой человек и начал здесь что-то делать. Должны быть предоставлены гарантии (хотя бы в устной форме – от Министерства и т.п.), что сюда не придет чужой (человек не из района).

11) Одновременно на сегодняшний день на территории заказника могут находиться примерно 250 человек. При оборудовании стоянок можно увеличить посещаемость примерно до 500 человек. Все должно быть согласованно с ГИМС, МЧС, Министерством.

12) Нужны юридические консультации по следующим вопросам:

- как создать организацию или другую структуру;
- какая должна быть у нее форма;
- что нужно для того, чтобы организация могла осуществлять свою деятельность на ООПТ;
- можно ли создать официально разрешенные рекреационными зоны? Могут ли они быть в конкретном заказнике?

ПРИЛОЖЕНИЕ 21

Аналитическая записка по петроглифам ООПТ заказник «Муромский» с.н.с. ИЯЛИ КарНЦ РАН, к.и.н. Лобановой Н.В.

Онежские петроглифы: обоснование значимости памятников

Петроглифы Карелии – исторический феномен, самая яркая часть всего пласта историко-культурного наследия Карелии эпохи неолита. Их возраст, согласно современным данным, не менее 6 тысяч лет. Выбитые древними охотниками и рыболовами на прочных кристаллических породах (гранитах и гнейсо-гранитах), наскальные рисунки отображают различные аспекты человеческой деятельности, и поэтому могут быть ценным источником для понимания развития материальной культуры, хозяйства, первобытных верований, этнической истории.

На протяжении всего советского периода (вплоть до начала 90-х гг.) петроглифы Карелии были отгорожены от подобных памятников мира, т.к. доступ к ним был закрыт для иностранцев, включая специалистов. В настоящее время наблюдается значительный всплеск интереса к карельским объектам наскального искусства не только со стороны специалистов, но и непрофессионалов. Об этом свидетельствуют многочисленные публикации в средствах массовой информации, ежегодные международные экспедиции и экскурсии на эти памятники. В 2004-2009 г г. в низовьях р. Выг и на восточном побережье Онего учеными было выявлено несколько сотен прежде неизвестных фигур, в том числе открыты новые группы, что ярко свидетельствует о том, что количественный ресурс карельских петроглифов еще далеко не исчерпан.

Наскальные изображения Карелии обладают целым рядом особенностей, свидетельствующих о том, что здесь в неолите существовал свой, самобытный очаг охотничьего монументального наскального искусства. Их можно смело относить к числу особо ценных культурно – исторических достопримечательностей не только Карелии, но и Северной Европы, а, возможно, и мира. Они достойны включения в список объектов ЮНЕСКО. Пытаясь подчеркнуть познавательную значимость петроглифов Карелии, исследователи образно называли их каменной летописью; мастерскими сознания; Библией каменного века; «картинными галереями каменного века», образцами «протописьменности». Ряд сцен можно относить к числу уникальных, не имеющих прямых аналогов в мире.

Петроглифы Онежского озера, имеющие мировую известность, были открыты в 1948 г. геологом К. Гревингком. Они расположены на восточном побережье озера, занимая прибрежные острова и мысы от устья р. Водлы до устья р.Черной. Протяженность территории в целом составляет 20 км, а от берега памятники удалены на 5 км. Общее число древних гравировок достигает не менее 1140 (данные на 2009 г.). Среди них наиболее известны фигуры так называемого Беса, выдры и налима, которые достигают в длину почти 3 м. Менее известны петроглифы полуострова Кочковнаволок, открытые в 70-е и 80-гг. прошлого века. Однако они самые доступные для посещения, поскольку находятся в устье р. Водлы, почти в черте пос. Шальский.

Современного человека при посещении Онежских петроглифов, кроме самих петроглифов, привлекает и природный ландшафт, почти первозданный. Растительный и животный мир со временем претерпевает изменения, порою существенные, но почти безграничное водное пространство (то абсолютно спокойное, то бушующее во время мощных штормов), выразительные восходы и закаты солнца, бесконечная череда облаков порою просто завораживают. Это особо наглядное, естественное сочетание неба, воды, прибрежных скал и ландшафтов, видимо, не оставляло равнодушными и первобытных людей. Оно как-то осмыслялось в их мифологическом сознании. Видимо, и они немало удивлялись тому, что в небе при тихой погоде июля и августа месяцев можно было увидеть два светила одновременно – дневное и ночное (Солнце на северо-западе, а Луну на юго-востоке). Впечатляют и отражения в спокойной глади воды низовьев реки Черной или прибрежной части Онежского озера.

К числу самых насущных проблем относят (наряду с изучением) сбережение и использование наскальных изображений. Главную опасность для изображений представляет не природный, а антропогенный фактор – прежде всего невежественные посетители. Имеется масса примеров вандализма – сознательного или случайного на наскальных памятниках, как со стороны местного населения, так и приезжих, и «диких» туристов. Все это происходит по причине бесхозности уникальных памятников. Влияет и несовершенство законодательной базы. Государство сегодня (как и раньше) не в состоянии обеспечить надежную охрану и разумное их использование.

Настало время всерьез заняться разумным использованием петроглифов в образовательно-просветительских и туристско-экскурсионных целях. Для этого необходимо глубоко и всесторонне изучить вопрос о формах музеефикации петроглифов Карелии, обеспечивающих сохранность комплексов и природного ландшафта. На восточном берегу Онежского озера наиболее оптимальной формой, возможно, является организация природного парка или заказника республиканского уровня.

Он может стать прекрасным полигоном для научных исследований и ограниченного, строго контролируемого туризма. В то же время не исключены и другие формы использования данных наскальных памятников.

Петроглифы Онежского озера

Онежские петроглифы расположены на восточном побережье озера - второго по величине в Европе, на гладких пологих склонах гранитных мысов и островов.

Наскальные полотна неразрывно связаны с природным миром, их невозможно отделить и рассматривать вне исключительно выразительного природного окружения, поэтому

изучать наскальные рисунки необходимо на месте.

История исследования Онежских петроглифов насчитывает свыше 150 лет и связана с именами К.Гревингка, К. Шведа, Г.Халлстрема, М. Беркита - в дореволюционное время. В советский период их изучением серьезно занимались А.М. Линевский, В.И. Равдоникас, К.Д. Лаушкин, Ю.А. Савватеев, А.Д. Столяр, Р.Б. Климов и др.

Петроглифы тянутся вдоль берега на протяжении 20 км - от устья р.Водлы на севере до до островов Большой и малый Гурьи на юге, насчитывают свыше тысячи

отдельных изображений, сконцентрированных на одном полуострове, 12 мысах, и 6 островах.

Это полуостров Кочковнаволок в самом устье р.Водлы с тремя отдельными скоплениями петроглифов, мыс Карецкий Нос (в 13 км к югу от устья р.Водлы -

от створов, установленных на левом берегу реки, на окраине дер. Устье), остров Большой Голец (в 6,7 км юго-западнее устья), серия мысов Пери Нос с островом Модуж

(14,5 км к югу), мыс Бесов Нос с двумя скоплениями петроглифов (15,3 км к югу), мыс Кладовец Нос (16,3 км), мыс Гажий Нос (17,5 км), остров Корюшкин в устье р.Черной

(16,5 км), острова Большой и Малый Гурьи (19,7 км).

Рисунки занимают прибрежную полосу скал на высоте от современного уреза воды до 2,5 м над ним (средняя высота Онежского озера над уровнем моря в балтийской системе

высот 33 м). Размеры отдельных изображений достигают 2-3 м в длину. Преобладают изображения, выбитые с помощью кварцевого инструмента по всему силуэту фигуры

длиной в 20-50 см.

Предполагается, что создатели этого наскального искусства были древние охотники-рыболовы - собиратели, принадлежащие к так называемой археологической

культуре ямочно-гребенчатой керамики эпохи раннего и развитого неолита (рубеж V-IV - начало III тыс. до н.э.). Многочисленные памятники этой культуры обнаружены практически везде неподалеку от скоплений петроглифов. По мнению большинства исследователей, культура ямочно-гребенчатой керамики могла иметь отношение к формированию современных прибалтийско-финских народов.

В настоящее время наскальные изображения Онежского озера вызывают все более растущий интерес со стороны специалистов, любителей и обычных туристов как из России, так и из зарубежных стран. И это неудивительно. Древнее наскальное

святилище на берегу Онего вместе с многочисленными поселениями каменного века представляет собой почти готовый музей первобытной культуры, расположенный в слабо затронутой антропогенным воздействием местности.

В государственном центре по охране и использованию памятников МК РК в 1993-94 гг. были разработаны проектные предложения по использованию территории Онежских петроглифов (творческий коллектив возглавляла Н.В. Лобанова). В настоящее время ряд положений и выводов, содержащихся в данном проекте, нуждаются в уточнении и корректировке. В 1986 г. основная часть территории петроглифов (за исключением северной части наскального святилища) вошла в состав ландшафтного заказника "Муромский". В связи с этим, а также учитывая исключительную научную ценность археологических памятников восточного побережья Онежского озера, ученые Карельского научного центра предлагают создать здесь охраняемую территорию более

высокого уровня.

Рекомендации
по использованию петроглифов в туристских целях

На территории археологического комплекса « Онежские петроглифы» необходимо соблюдать разработанные и утвержденные правительством РК режимы содержания охранных зон памятников.

1. На территории Онежских петроглифов (ее протяженность 21 км вдоль восточного побережья) в настоящее время должен быть запрещен массовый туризм, который может привести к разрушению культурного слоя многочисленных археологических памятников, а также причинить вред окружающей их природной среде, которая выделена в зону ландшафтного заказника «Муромский».

2. Рекомендуется проведение однодневных туров без устройства туристских лагерей в прибрежной зоне.

3. Единовременная нагрузка на наскальные памятники не должна превышать 20 человек (на одной группе петроглифов).

4. Прохождение туристов по самим изображениям нежелательно, в отдельных случаях это можно делать босиком.

5. Обязательно наличие квалифицированных экскурсоводов, знающих расположение наскальных групп.

6. Временные остановки туристов разрешаются только в специально отведенных и оборудованных местах, где установлены таблички «Стоянка туристов».

7. Экспедиции специалистов, изучающих памятники и природную среду восточного побережья, могут располагаться лагерем на дюне у северного основания мыса Кладовец.

8. Из туристского показа следует исключить следующие скопления рисунков: 1) Карецкий Нос; 2) Большой и Малый Гурий; 3) о.Модуж; 4) Пери Нос 1-11; 5) островок в устье р. Черной; 6) остров Большой Голец.